Bureau de la Coordination des Affaires Humanitaires des Nations Unies - République Démocratique du Congo

Province Orientale - District du Bas-Uele, du Haut-Uele et d'Ituri

Date de production : 18 Octobre 2010

Mouvements de population suite aux attaques des groupes armés : situation en Septembre 2010

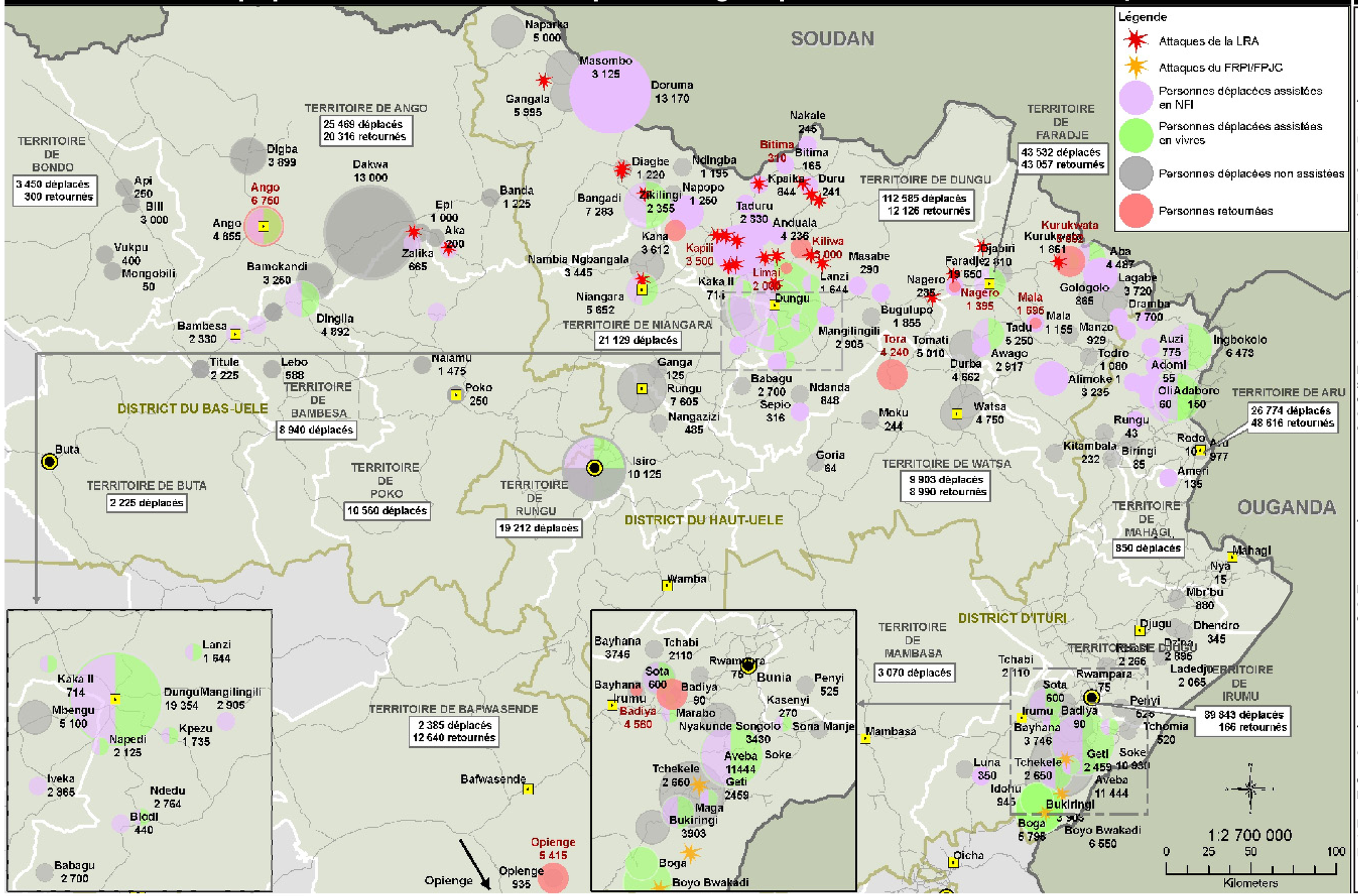

Conséquences humanitaires

I) Mouvements de populations

a) Districts du Haut et du Bas-Uele

A la fin du mois d'août, la commission Mouvements de population (CMP)/Uele a rapporté un total estimé à 257 000 personnes déplacées dans les 2 districts des Uele, soit une baisse de 0,9% par rapport au mois précédent, avec 50 600 personnes dans le Bas-Uele et près de 206 400 dans le Haut-Uele.

Le nombre total estimé de personnes déplacées suite à la présence LRA dans les Uele reste près de 308 200 personnes si on inclus les 26 800 déplacés du territoire de Faradje se trouvant en territoire d'Aru, les quelques 19 800 réfugiés congolais au Sud-Soudan, les 3500 autres en RCA et les 1 156 réfugiés centrafricains qui se trouvent dans le territoire de Bondo.

Il n'y a pas de changement significatif du nombre total de déplacés et réfugiés par rapport au mois précédent.

Près de 169 700 personnes sont estimées, à la fin septembre, être déjà retournées dans leurs communautés d'origine les 18 derniers mois dont 38% dans le district du Haut-Uele, 12% dans le Bas-Uele et 43% en Ituri.

b) District de l'Ituri

A la fin du mois d'août, la commission Mouvements de population (CMP)/Ituri a rapporté un total estimé à 130 200 personnes déplacées, soit une hausse de 4% par rapport au mois précédent.

Près de 72 900 personnes sont retournées les 18 derniers mois (de avril 2009 à sept 2010) dans leurs communautés d'origine, soit 48 600 en territoire de Djugu, 24 100 en territoire d'Irumu.

c) District de la Tshopo

A la fin du mois de sept, 2 385 pers. déplacées et 12 640 pers. retournées ont été enregistrées en ter. de Bafwasende.

Ce déplacement est dû aux affrontements entre les FARDC et les Maï-Maï dans le ter. d'Opienge.

Les personnes retournées dans ce territoire s'étaient trouvées en déplacement suite aux exactions des Maï-Maï dans cette région.

Population déplacée dans le Bas-Uele

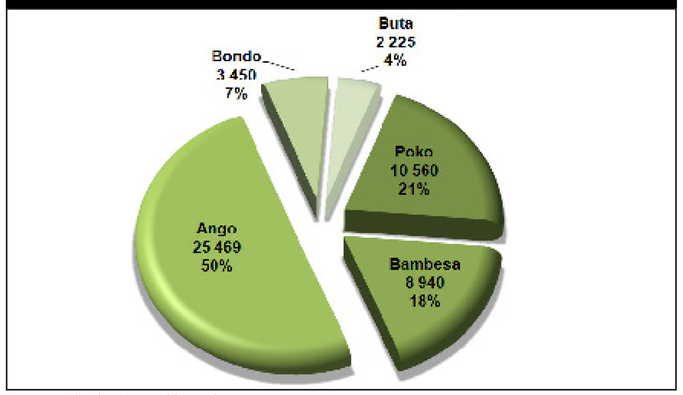

Population déplacée dans le Haut-Uele

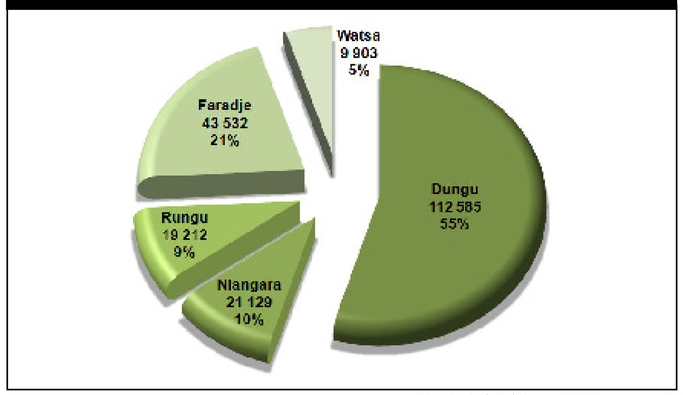

Population déplacée dans l'Ituri

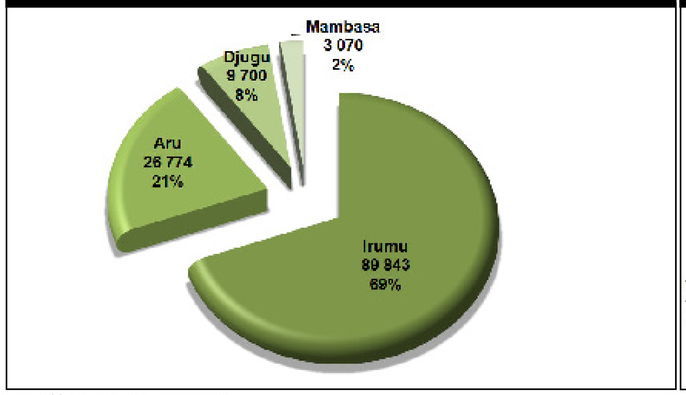

Haut et Bas-Uele : Statistiques des exactions de la LRA

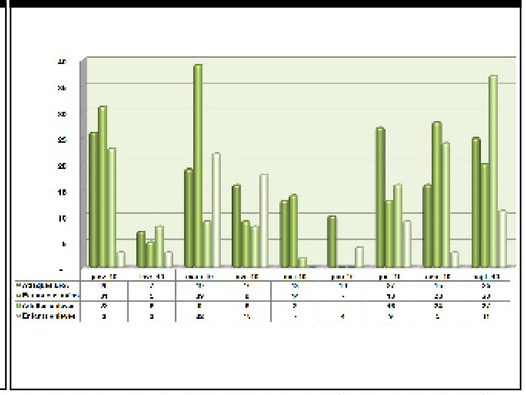

Source de Données Géographiques : Référentiel Géographique Commun (www.rgc.cd)

Source de Données Thématiques : UN OCHA, Caritas, Croix - Rouge, HCR, Société Civile (Dungu, Tadu), ADSSE, CNR Bunia.

OCHA RDC est soutenu par : Belgique, ECHO, Espagne, Irelande, Luxembourg, Norvège, Pays - Bas, Royaume - Uni, Suède, USA.