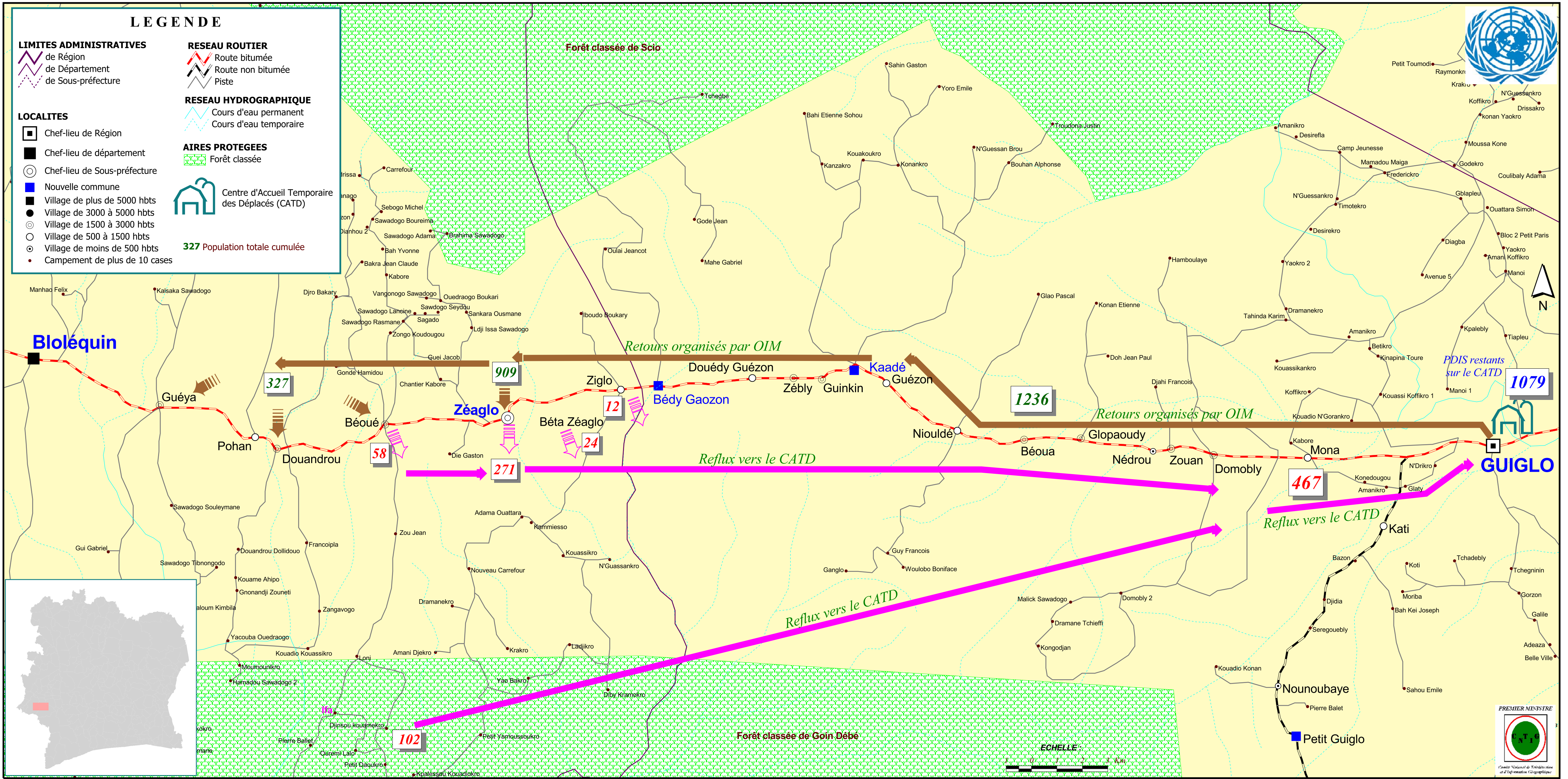


REPUBLIQUE DE COTE D'IVOIRE

Mouvements des PDIS sur l'axe Guiglo - Bloléquin



LEGENDE

LIMITES ADMINISTRATIVES
 de Région
 de Département
 de Sous-préfecture

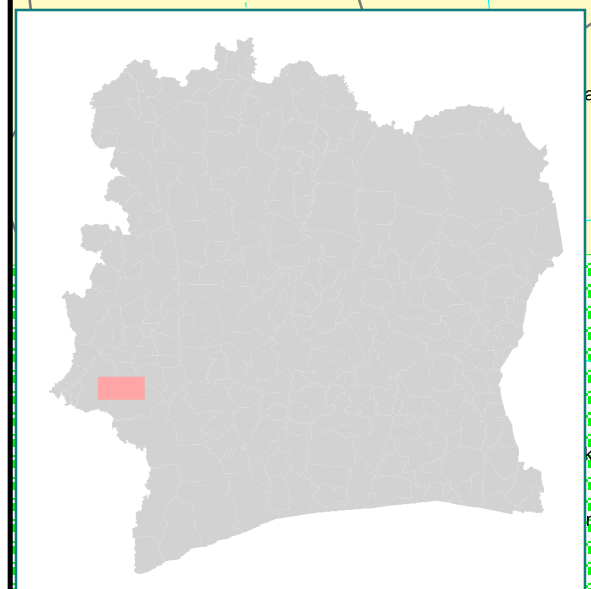
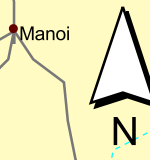
RESEAU ROUTIER
 Route bitumée
 Route non bitumée
 Piste

RESEAU HYDROGRAPHIQUE
 Cours d'eau permanent
 Cours d'eau temporaire

LOCALITES
 Chef-lieu de Région
 Chef-lieu de département
 Chef-lieu de Sous-préfecture
 Nouvelle commune
 Village de plus de 5000 hbts
 Village de 3000 à 5000 hbts
 Village de 1500 à 3000 hbts
 Village de 500 à 1500 hbts
 Village de moins de 500 hbts
 Campement de plus de 10 cases

AIRES PROTEGEES
 Forêt classée
 Centre d'Accueil Temporaire des Déplacés (CATD)

327 Population totale cumulée



LES NOMS ET LES LIMITES SUR CETTE CARTE N'IMPLIQUENT PAS L'ENDOSSEMENT ET L'ACCEPTATION PAR LES NATIONS UNIES

Sources : Statistiques OIM Février 2008

Produit par OCHA en partenariat avec le CNTIG