Yemen - South Region - District Priority - People in Need, Target and Assisted - Shelter/CCCM/NFI Cluster - 15 March 2013

اليمن - المنطقة الجنوبية - المديريات بحسب الأولوية - الأشخاص المحتاجين، المستهدفين، الذين تم مساعدتهم - كتلة المأوى\تنسيق وأدارة المخيمات\المواد الايوائية - 15 مارس 2013

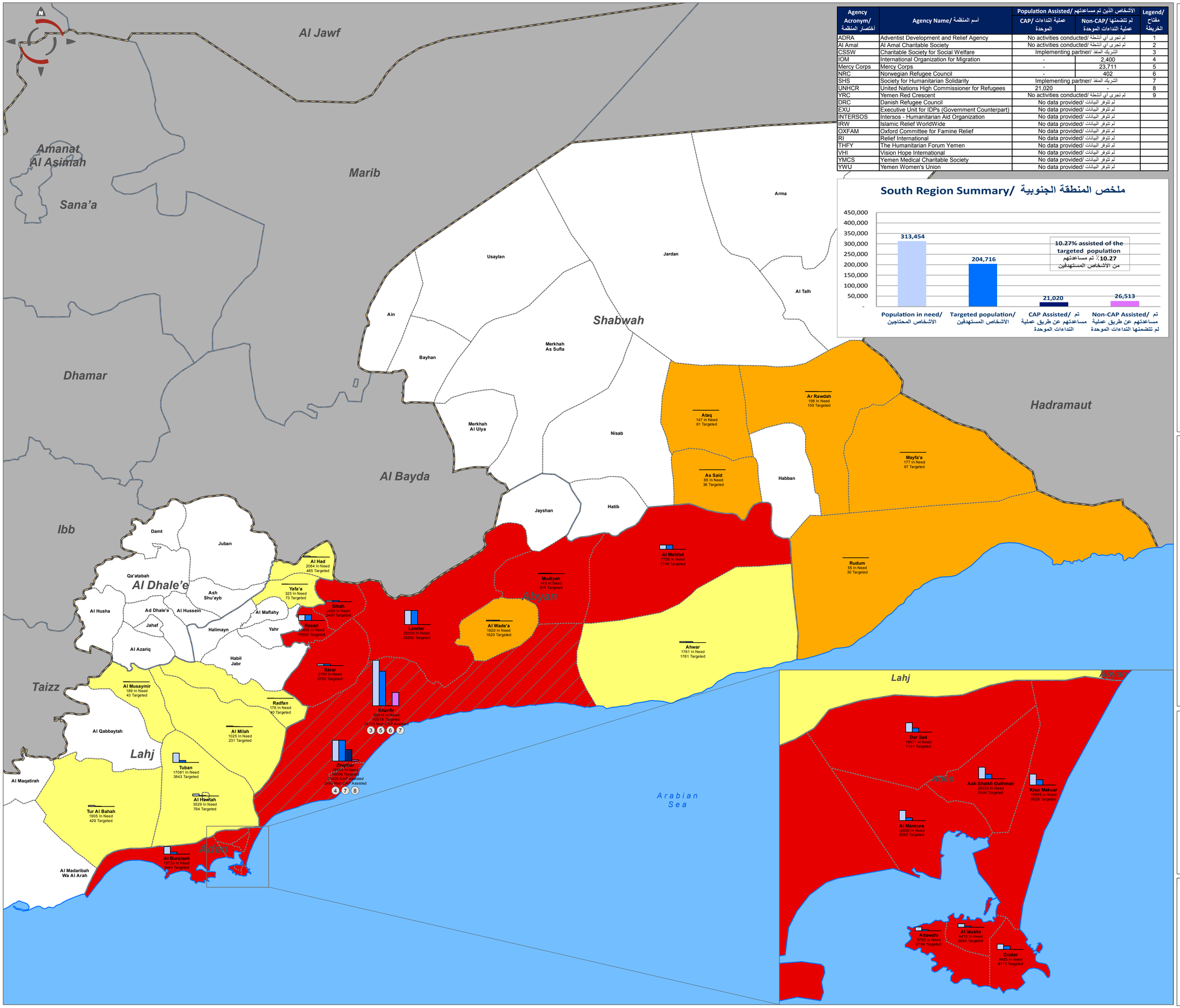

Agency Acronym/ اختصار المنظمة	Agency Name/ أسم المنظمة	Population Assisted/ الأشخاص الذين تم مساعدتهم: CAP/ عملية النداءات الموحدة	Non-CAP/ لم تتضمنها عملية النداءات الموحدة	Legend/ مفتاح الخريطة
ADRA	Adventist Development and Relief Agency	No activities conducted/ لم تجرى أي انشطة		1
Al Amal	Al Amal Charitable Society	No activities conducted/ لم تجرى أي انشطة		2
CSSW	Charitable Society for Social Welfare	Implementing partner/ الشريك المنفذ		3
IOM	International Organization for Migration	-	2,400	4
Mercy Corps	Mercy Corps	-	23,711	5
NRC	Norwegian Refugee Council	-	402	6
SHS	Society for Humanitarian Solidarity	Implementing partner/ الشريك المنفذ		7
UNHCR	United Nations High Commissioner for Refugees	21,020	-	8
YRC	Yemen Red Crescent	No activities conducted/ لم تجرى أي انشطة		9
DRC	Danish Refugee Council	No data provided/ لم تتوفر البيانات		
EXU	Executive Unit for IDPs (Government Counterpart)	No data provided/ لم تتوفر البيانات		
INTERSOS	Intersos - Humanitarian Aid Organization	No data provided/ لم تتوفر البيانات		
IRW	Islamic Relief WorldWide	No data provided/ لم تتوفر البيانات		
OXFAM	Oxford Committee for Famine Relief	No data provided/ لم تتوفر البيانات		
RI	Relief International	No data provided/ لم تتوفر البيانات		
THFY	The Humanitarian Forum Yemen	No data provided/ لم تتوفر البيانات		
VHI	Vision Hope International	No data provided/ لم تتوفر البيانات		
YMCS	Yemen Medical Charitable Society	No data provided/ لم تتوفر البيانات		
YWU	Yemen Women's Union	No data provided/ لم تتوفر البيانات		

Legend/ مفتاح الخريطة

- International boundary/ الحدود الدولية
- Region boundary/ حدود المنطقة
- Governorate boundary/ حدود المحافظة
- District boundary/ حدود المديرية
- Coastline/ الشريط الساحلي

District prioritization/ المديريات بحسب الأولوية

- No data/ لا توجد بيانات
- Relatively normal situation/ الوضع عادي نسبياً
- Poor situation/ الوضع ضعيف
- Serious situation/ الوضع خطير
- Critical situation/ الوضع حرج
- Assistance provided/ المساعدات الذي تم تقديمها

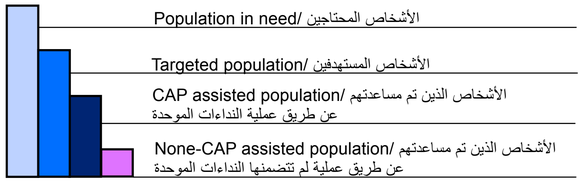

Sources:
District prioritization: Shelter/CCCM/NFI Cluster district prioritization had been defined based on cluster assessments reports and UNHCR's IDPs and returnees statistics reports for April 2012 and August 2012 (per district), using the following four cluster indicators:
1. No. of persons in need for Shelter assistance (ie. Emergency Shelter, Transitional/upgrading Shelter, Long-term/permanent Shelter, Shelter Grants and etc.) weighted as (1) < 100 as relatively normal (2) < 300 as poor (3) < 500 or Yes (Yes represents areas with shelter needs) as serious (4) ≥ 500 as critical.
2. No. of persons in need for NFIs weighted as (1) < 100 as relatively normal (2) < 300 as poor (3) < 500 or Yes (Yes represents areas with NFI needs) as serious (4) ≥ 500 as critical.
3. No. of IDPs inside camps/collective centers/outside camps weighted as (1) < 1000 as relatively normal (2) < 3000 as poor (3) < 5000 as serious (4) ≥ 5000 as critical.
4. No. of Returnees and potential areas for return weighted as (1) No (No Returnees statistics or not a potential area for return) as no data (2) Yes (Returnees statistics or a potential area for return) as critical. Each district is given a composite score from 0 to 4 based on evidence collected for each indicator, and the grand total of all indicators are divided by 3 (IDPs and returnees indicators counted as 1 for this purpose). As a result, a ranking of 1 to 4 has been assigned to each district. Districts with no data represent locations where no reliable information and no assessment had been conducted.
Population in need: CAP 2013.
Taregeted population: CAP 2013.
Assisted population: Information collected in January and February 2013 via the Shelter/CCCM/NFI Cluster SRF.
Cartography: GoY / CSO.

المصادر:
المديريات بحسب الأولوية: أولوية المديريات لكتلة المأوى\تنسيق وأدارة المخيمات\المواد الايوائية تم تحديدها أستناداً للتقارير التقييمية و تقارير المفوضية السامية للأمم المتحدة لشؤون اللاجئين بخصوص احصائيات النازحين الداخليين والعائدين لشهر أبريل وأغسطس 2012 (على مستوى المديريات) عن طريق المعايير الأربعة للكتلة كمايلي:
1.عدد الأشخاص المحتاجين للمأوى (أي المساعدة الطارئة للمأوى\ ضمن المأوى\ اللجأ للمدى البعيد أو الدائم\ مساعدات المأوى وغيرها) تقدير الأولوية بحسب الآتي (1) <100 تمثل الوضع عادي نسبياً (2) <300 تمثل الوضع ضعيف (3) <500 أوتعم (نعم تمثل المديريات ذات الاحتياجات للمأوى) تمثل الوضع خطير (4) ≥500 تمثل الوضع الحرج
2.عدد الأفراد في حاجة للمواد الايوائية. تقدير الأولوية بحسب الآتي (1) <100 تمثل الوضع عادي نسبياً (2) <300 تمثل الوضع ضعيف (3) <500 أوتعم (نعم تمثل المديريات ذات الاحتياجات للمواد الايوائية) تمثل الوضع خطير (4) ≥500 تمثل الوضع الحرج.
3.عدد النازحين الداخليين داخل المخيمات\ التجمعات السكنية\ خارج المخيمات. تقدير الأولوية بحسب الآتي (1) <1000 تمثل الوضع عادي نسبياً (2) <3000 تمثل الوضع ضعيف (3) <5000 تمثل الوضع خطير (4) ≥5000 تمثل الوضع الحرج.
4.عدد العائدين وأماكن العودة المحتملة. تقدير الأولوية بحسب الآتي (1) لا (لا يوجد احصائيات العائدين أو منطقة لا يحتمل العودة اليها) تمثل منطقة لا توجد بيانات (2) نعم (يوجد احصائيات العائدين أو تعتبر منطقة يحتمل العودة اليها) تمثل منطقة حرجة.
لكل مديرية يتم أعطائها درجة من 0-4 على أساس الادلة التي جمعت لكل معيار. ويتم تقسيم المجموع الكلي لجميع المعايير على 3 (معايير النازحين داخليا والعائدين أعتبرت كمعيار واحد). ونتيجة لذلك، تم تعيين الترتيب من 1 إلى 4 إلى كل منطقة. المناطق التي لايتواجد بيانات عنها تمثل مديريات لا يوجد بيانات موثوقة أو لم تتم فيها أية مسوحات تقييمية.
الأشخاص المحتاجين: عملية النداءات الموحدة عام 2013.
الأشخاص المستهدفين: عملية النداءات الموحدة عام 2013.
الأشخاص الذين تم مساعدتهم: معلومات جمعت في يناير وفبراير 2013 عبر التقرير الموحد لكتلة المأوى\تنسيق وأدارة المخيمات\المواد الايوائية.
الرسم الخرائطي: الحكومة اليمنية / الجهاز المركزي للاحصاء.

Map scale for A1 / مقياس الخريطة أ1

1:800,000

0 5 10 20 30 40 50 60

Kilometers/ كيلومترات

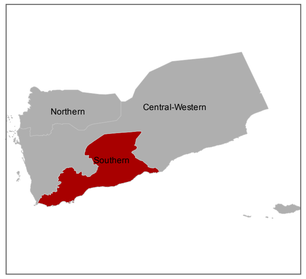

iMMAP March 15/2013

"This map is for planning purposes only and should not be used for navigation. iMMAP can't take responsibility for any damage or injury resulting from the use of this map. Administrative boundaries shown on this map do not imply endorsement by iMMAP or any of its partners."

برنامج أدارة المعلومات 15 مارس 2013

"هذه الخريطة تستخدم لأغراض التخطيط فقط ويجب أن لا تستخدم للملاحة. برنامج أدارة المعلومات لا يتحمل المسؤولية عن أي أضرار أو إصابات ناجمة عن استخدام هذه الخريطة. الحدود الإدارية المبينة على هذه الخريطة لا تدل على اية مصادقة عليها من قبل برنامج أدارة المعلومات أو أي من شركائها".

www.immap.org

Contact/ الإتصال بنا على
yemen@immap.org