

BRASIL - SARAMPIÓN



660 NUEVOS CASOS DE SARAMPIÓN EN LOS ESTADOS DE AMAZONAS Y RORAIMA, FRONTERIZOS CON VENEZUELA



Según el Ministerio de Salud de Brasil, el país enfrenta dos brotes de sarampión en los estados de Amazonas y Roraima, ambos ubicados a lo largo de la frontera norte con Venezuela. Según el Ministerio, el genotipo del virus encontrado en estos brotes coincide con el virus del sarampión identificado en Venezuela durante 2017.

Hasta el 17 de julio, Amazonas tenía 3,120 casos sospechosos, mientras que Roraima reportó 414. En 2016, Brasil había certificado oficialmente la eliminación del sarampión.

CIFRAS CLAVES

444 NUEVOS CASOS CONFIRMADOS EN AMAZONAS
226 NUEVOS CASOS CONFIRMADOS EN RORAIMA
6 ESTADOS EN BRASIL CON CASOS CONFIRMADOS EN 2018

Datos: Ministerio de Salud de Brasil (18 de julio)

COSTA RICA - TORMENTA



573 COMUNIDADES EN COSTA RICA REPORTARON DAÑOS EL 13 DE JULIO POR TORMENTAS E INUNDACIONES



Un sistema de alta presión sobre el Atlántico causó tormentas e intensas lluvias en gran parte de Costa Rica, afectando al menos a 54 cantones y daños por valor de millones. Las autoridades nacionales de desastres están respondiendo y han activado sus mecanismos de respuesta de emergencia.

CIFRAS CLAVES

1,450 PERSONAS FUERON ALOJADAS EN 19 ALBERGUES
\$13M DAÑOS A RED DE CARRETERAS

216 INUNDACIONES REPORTADAS
23 DESLAVES REPORTADOS
1 MUERTE REPORTADA

Datos: Comisión Nacional de Emergencias (CNE) de Costa Rica (18 de julio)

COSTA RICA - SOLICITUDES DE ASILO



8,000 SOLICITUDES DE ASILO EN COSTA RICA POR NICARAGÜENSES DESDE ABRIL



200 APLICACIONES DE ASILO RECIBIDAS POR DÍA
2 ALBERGUES ABIERTOS POR AUTORIDADES COSTARRICENSES
2,000 CAPACIDAD DE ALOJAMIENTO ENTRE LOS DOS ALBERGUES

PANORAMA

Según el ACNUR, las solicitudes de asilo de nicaragüenses han aumentado constantemente desde abril. Costa Rica, hogar de 100,000-150,000 familias nicaragüenses, recibe cientos de solicitudes diariamente.

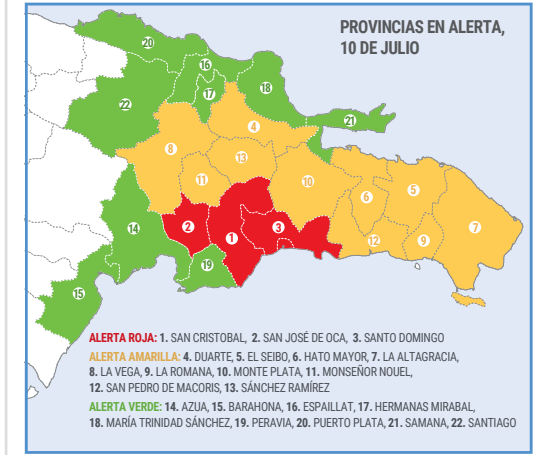
La Vicepresidenta y Ministra de Relaciones Exteriores de Costa Rica anunció recientemente que Costa Rica ha establecido dos albergues para alojar a la creciente cantidad de nicaragüenses que cruzan la frontera. El gobierno ha recibido el apoyo de la OIM y el ACNUR.

Datos: Ministerio de Relaciones Exteriores y Culto de Costa Rica (19 de julio), ACNUR (31 de julio)

REPÚBLICA DOMINICANA - INUNDACIONES



11k PERSONAS DESPLAZADAS A CASA DE FAMILIARES POR INUNDACIONES CAUSADAS POR LOS REMANENTES DE BERYL



Aunque Beryl se deterioró rápidamente de un huracán de categoría 1 a remanentes en el mar Caribe, el paso de los remanentes sobre la República Dominicana el 10 de julio inundó cientos de hogares, desplazando a miles a casas de familiares y cortando el suministro eléctrico en todo el país.

Las autoridades emitieron alertas para varias provincias antes de la tormenta, con los ministerios competentes activando sus respectivos planes de contingencia de temporada de lluvias y respondiendo en consecuencia.

CIFRAS CLAVES

2,348 CASAS AFECTADAS POR INUNDACIONES
22 DE 31 PROVINCIAS PUESTAS EN ALERTA ANTES DE LAS LLUVIAS
19 COMUNIDADES QUE QUEDARON INCOMUNICADAS

Datos: Centro de Operaciones de Emergencia (COE) de la República Dominicana (11 de julio)

EL SALVADOR - SEQUÍA



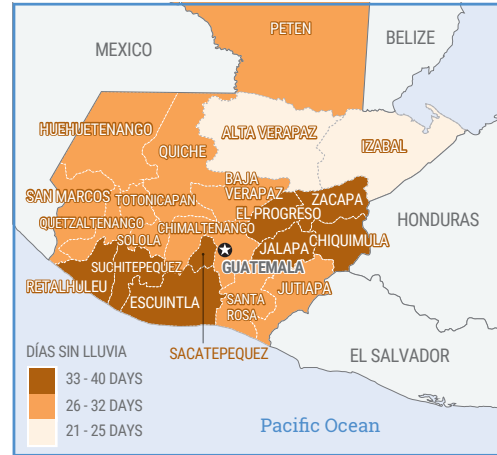
PANORAMA

Protección Civil de El Salvador emitió alertas para varias áreas afectadas por pérdidas en la producción de maíz debido a la sequía severa. Las alertas se emitieron para activar una respuesta humanitaria al impacto de la sequía en los medios de vida de miles de agricultores, con acciones tales como:



Datos: El Ministerio de Medio Ambiente y Recursos Naturales (MARN), Protección Civil - El Salvador (24 de julio)

GUATEMALA - SEQUÍA



PANORAMA

Según el Instituto Nacional de Sismología, Vulcanología, Meteorología e Hidrología (INSIVUMEH) de Guatemala, hay áreas en los departamentos de Chiquimula, El Progreso, Escuintla, Jalapa, Retalhuleu, Sacatepéquez, Suchitepéquez y Zacapa que han pasado entre 33 y 40 días sin lluvia entre el 20 de junio y el 19 Julio.

Aunque actualmente hay suficiente suministro de granos de maíz y frijol en los mercados locales, las autoridades de seguridad alimentaria están monitoreando de cerca la situación.

Datos: Ministerio de Agricultura, Ganadería y Alimentación de Guatemala (1 de agosto), Oxfam (25 de julio), FAO (29 de julio)

VENEZUELA - SARAMPIÓN



Todos los estados en Venezuela han reportado casos de sarampión correspondientes al brote de 2017 que está en curso. Las áreas con más casos registrados son el Distrito Capital y los estados de Miranda, Bolívar y Delta Amacuro.

Según la OPS / OMS, las comunidades indígenas que viven en las zonas fronterizas son vulnerables a los brotes de sarampión: se notificaron 126 casos de las comunidades yanomami en Amazonas, Venezuela, donde actualmente hay un brote, que incluye 53 muertes probablemente asociadas con el sarampión.

CIFRAS CLAVES

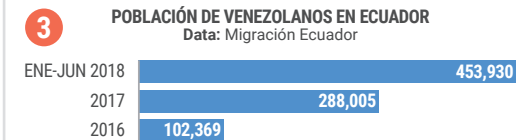
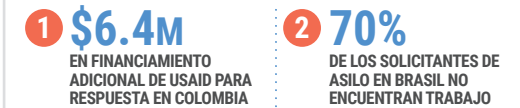


Datos: Ministerio del Poder Popular para la Salud de Venezuela, OPS/OMS (24 de julio)

VENEZUELA - MOVIMIENTO DE POBLACIÓN



A medida que crece la población venezolana en el exterior, las organizaciones internacionales están aumentando su respuesta en apoyo a gobiernos nacionales, recopilando más información para dimensionar futuras acciones humanitarias.



Datos: USAID, Reach Initiative, ACNUR, OIM