

2017

# HUMANITARIAN NEEDS OVERVIEW

PEOPLE IN NEED

4.9M

NOV 2016



COLOMBIA

Este documento fue elaborado en nombre del Equipo Humanitario de País y se asoció con el apoyo de la Unidad de Análisis y Manejo de Información de Colombia (UMAIC).

Este documento proporciona la comprensión compartida de la crisis por parte del Equipo Humanitario de País, incluida la necesidad humanitaria más urgente y el número estimado de personas que necesitan asistencia. Representa una base de evidencia consolidada y ayuda a planificar conjuntamente la respuesta estratégica.

Las designaciones empleadas y la presentación de los datos contenidos en el informe no implican, de parte de la Secretaría de las Naciones Unidas, juicio alguno sobre la condición jurídica de ningún país, territorio, ciudad o región o de sus autoridades ni sobre la delimitación de sus fronteras o límites.



[www.unocha.org/colombia](http://www.unocha.org/colombia)









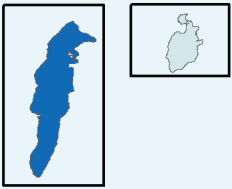
[www.humanitarianresponse.info/en/operations/colombia](http://www.humanitarianresponse.info/en/operations/colombia)



@OCHAColombia - @umaic\_colombia

# PARTE I: SUMARIO

- 
-  Necesidades Humanitarias y Cifras Claves
  -  Impacto de la Crisis
  -  Desagregación de Personas con Necesidades
  -  Priorización de la Necesidad



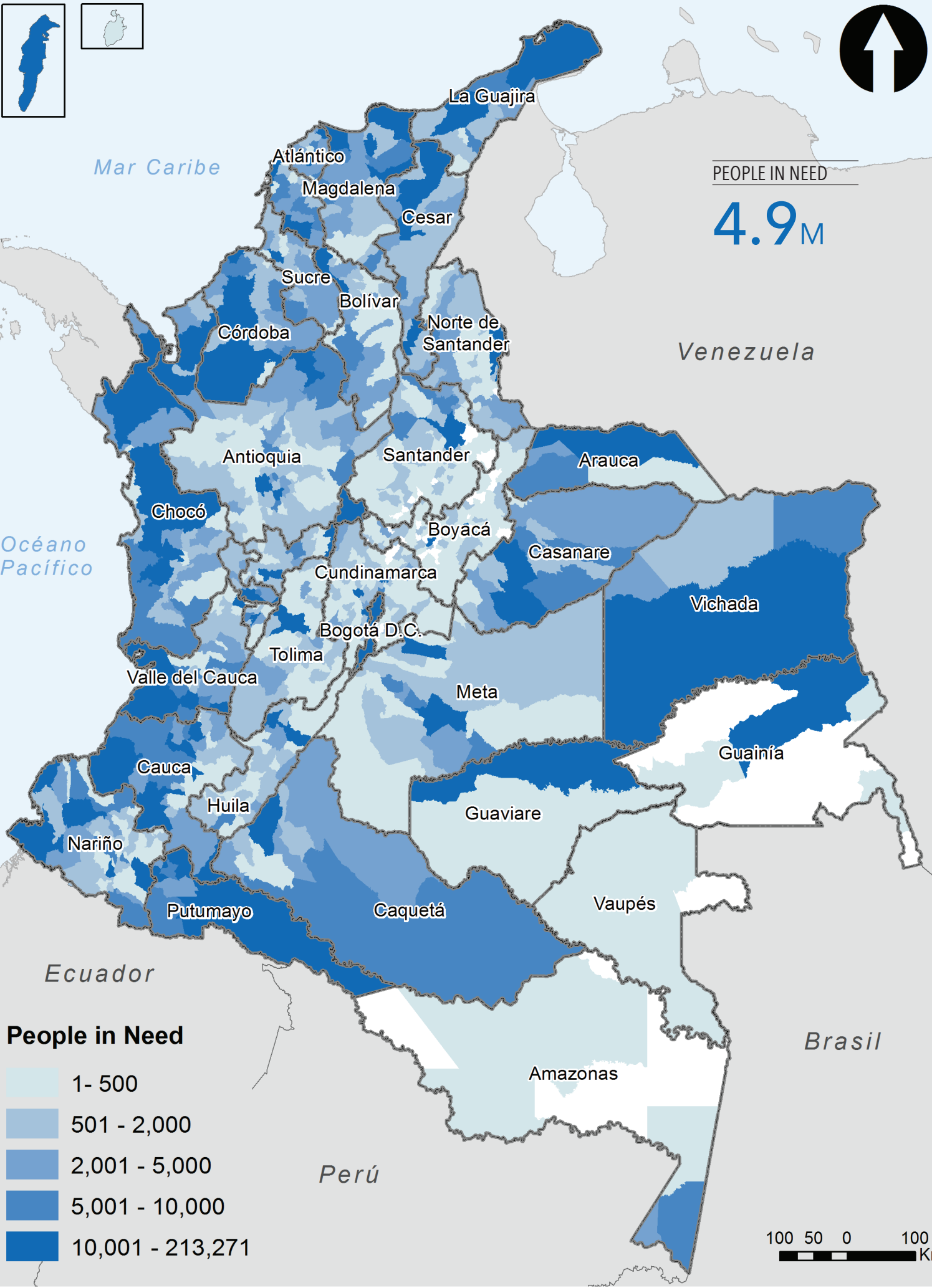
Mar Caribe

PEOPLE IN NEED

4.9M


Venezuela

Océano Pacífico



**People in Need**

- 1- 500
- 501 - 2,000
- 2,001 - 5,000
- 5,001 - 10,000
- 10,001 - 213,271



Ecuador

Brasil

Perú

## NECESIDADES

# HUMANITARIAS & CIFRAS CLAVES

En Colombia persisten comunidades con necesidades humanitarias como resultado del impacto del conflicto y de la violencia armada y de la exposición a desastres de origen natural.

El cese al fuego bilateral entre el Gobierno de Colombia y las FARC-EP, desde agosto 2016 tuvo un impacto positivo en algunos indicadores humanitarios (ej. disminución del desplazamiento masivo, la violencia letal contra la población civil, y las acciones belicas). No obstante, tras el rechazo al acuerdo de paz en el plebiscito del 2 de octubre de 2016, se ha generado un ambiente de incertidumbre política sobre próximos pasos para la implementación del acuerdo. Mientras, los grupos armados post-desmovilización (GAPD) y grupos armados organizados continúan amenazando y atentando contra la población civil, afectando en especial a grupos más vulnerables como mujeres, niñas, niños, adolescentes y jóvenes (NNAJ), y grupos étnicos. La desigualdad en la distribución de la tierra, el narcotráfico, y la minería ilegal y otras economías ilegales son algunos de los principales factores del conflicto en Colombia.

A pesar de los esfuerzos nacionales para la prevención y la respuesta humanitaria, todavía persisten vacíos en la atención a la población afectada, motivados por la limitada presencia del Estado en zonas alejadas y en zonas tradicionalmente controladas por grupos armados y las brechas entre las necesidades identificadas y los recursos disponibles para brindar una respuesta adecuada. Los vacíos en la respuesta son particularmente severos en los municipios más afectados por la violencia armada y también vulnerable a los desastres de origen natural, en zonas de difícil acceso, y en zonas urbanas controladas por grupos armados no estatales y grupos armados post-desmovilización. La centralidad de la protección, igualdad de género y la generación de soluciones duraderas para la población víctimas del conflicto y de la violencia armada siguen siendo prioridades para la respuesta humanitaria.

## NECESIDADES HUMANITARIAS



**1** **Vacíos en la prevención y protección con enfoque diferencial para afectaciones relacionadas con el conflicto y la violencia armada, en zonas urbanas y rurales.** En zonas rurales y alejadas, en muchas de las cuales suelen ubicarse comunidades indígenas y afrocolombianas, las capacidades institucionales para la prevención y la protección son limitadas, descartándose en particular subregistro de población víctima y desplazada. Estas comunidades se ven afectadas por el desplazamiento y otros impactos del conflicto y de la violencia armada, lo que genera necesidades específicas de protección, y afectaciones diferenciales y desproporcionales en base al género, edad y grupo étnico. Las violaciones de Derechos Humanos y del DIH son de particular preocupación y necesitan de atención urgente. En zonas urbanas el impacto de la violencia ejercida por grupos armados no estatales, grupos armados posdesmovilización y grupos delincuenciales se traduce en control social, reclutamiento forzado y uso de NNAJ, amenazas, homicidios, violencia sexual, desapariciones, que generan desplazamientos intraurbanos. Muchas veces superan las capacidades de las instituciones, planteando grandes desafíos en materia de prevención, protección y atención de la población afectada, en especial mujeres y NNAJ.



**2** **Pérdida de medios de vida agrícola y no agrícola, y restricciones al acceso a la seguridad alimentaria causan vacíos en la asistencia alimentaria y en el apoyo nutricional** Se identifican vacíos en la provisión oportuna y adecuada de asistencia alimentaria, con un deterioro de los medios de vida agrícola y no agrícolas en varias comunidades rurales de Colombia. La contaminación por armas limita el acceso al territorio y por ende a los cultivos. Esta situación afecta de forma desproporcionada a las comunidades indígenas y afrocolombianas, a los niños menores de cinco años, las personas mayores mujeres gestantes y lactantes que viven en zona rural y en zonas afectadas por los desastres y por el conflicto armado. Se necesita restablecer medios de vida, fortalecer las capacidades técnicas y hábitos saludables, brindar recuperación nutricional y manejar riesgos.



**3 Acceso limitado a agua potable y a sistemas adecuados de saneamiento e higiene.** Las zonas rurales de Colombia afectadas por el conflicto armado y los desastres de origen natural enfrentan limitaciones al acceso a agua potable y saneamiento. La disponibilidad y calidad del agua se ha deteriorado debido a los ataques contra la infraestructura petrolera que han contaminado fuentes de agua, la minería ilegal/legal, la presencia de minas antipersonales y los desastres naturales, lo que también plantea grandes desafíos en términos de seguridad alimentaria. Se necesita garantizar el acceso de la población a fuentes de agua seguras tanto para el consumo como para garantizar su seguridad alimentaria; mejorar la infraestructura de agua y saneamiento, el manejo de desechos sólidos y controlar vectores transmisores de enfermedades; y contar con tecnología adecuada para asegurar el consumo de agua segura de estas comunidades.

**4. Servicios de salud en comunidades rurales** Las comunidades rurales afectadas por el conflicto armado y los desastres de origen natural o antrópico carecen de acceso a servicios de salud básicos y especializados, en particular a la atención primaria en salud, atención de enfermedades transmisibles, enfermedades prevenibles, apoyo psicosocial, salud mental, salud sexual y reproductiva, violencia sexual, maternidad segura y atención a víctimas de minas. Los problemas de acceso están relacionados con la falta de infraestructura, equipos e insumos médicos, personal cualificado, así como problemas administrativos y financieros que impactan sobre la calidad y oportunidad de la atención. En algunas zonas las infracciones a la misión médica limitan el alcance de los servicios de salud y las prácticas de contratación crean presencia intermitente de personal en áreas rurales afectadas por el conflicto. Las minorías étnicas, las mujeres en edad reproductiva, las personas con discapacidad y las personas mayores enfrentan grandes dificultades en el acceso a servicios de salud. Es importante fortalecer las capacidades comunitarias de asistencia en salud y la medicina tradicional, así como la atención con enfoque diferencial de estas comunidades

POBLACIÓN TOTAL

49M



NÚMERO DE PERSONAS QUE VIVEN EN ÁREAS AFECTADAS POR CONFLICTOS

22M



NÚMERO DE PERSONAS DESPLAZADAS POR CONFLICTOS ENTRE 1985 Y 2016

7,1M




NÚMERO DE PERSONAS CON NECESIDAD DE ASISTENCIA HUMANITARIA

4,9M




DEZPLAZAMIENTO INTERNO

572K




VÍCTIMAS DE MINAS

1K




AFECTADOS POR CONFLICTOS Y DESASTRES

949K




AFECTADO POR DESASTRE NATURAL

1,1M




VICTIMAS DE VIOLENCIA SEXUAL

1K




COMUNIDADES ANFITRIONAS

2,3M




CONFINADOS

21K



NIÑOS (<18 AÑOS)


2,1M



1,1M Niñas  
1,0M Niños

ADULTOS (18-59 AÑOS)


2,5M



1,3M Mujeres  
1,2M Hombres

ADULTO MAYOR (>59 AÑOS)

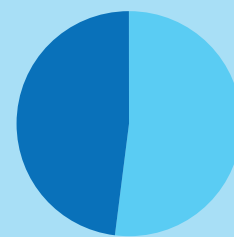
344K



179K Mujeres  
165K Hombres

TOTAL HOMBRES

2,4M



TOTAL MUJERES

2,6M

## IMPACTO DE LA

## CRISIS

## Factores subyacentes

En Colombia persisten comunidades con riesgos de protección y necesidades humanitarias como resultado del impacto del conflicto, la violencia armada y los desastres de origen natural.

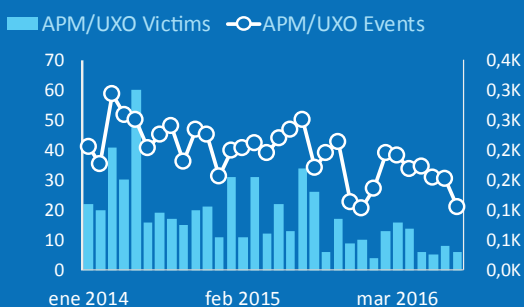
La constante presencia de grupos armados no estatales y de otros grupos responsables de la violencia armada que se disputan el control territorial y las economías ilegales continúa causando riesgos de protección para la población civil, que generan necesidades humanitarias. La limitada presencia del Estado en zonas rurales alejadas, los recursos y capacidades limitadas, así como las limitaciones en el acceso para el registro y la asistencia a la población afectada aumentan las condiciones de vulnerabilidad de la población. Los municipios receptores enfrentan retos para ofrecer oportunidades socio económicas y acceso de la población víctima a bienes y servicios básicos. Los impactos de las crisis que enfrenta el país continúan afectando de manera desproporcional a mujeres y niñas, en particular de grupos afros e indígenas, quienes se mantienen en una situación de desigualdad social y

económica y enfrentan mayores riesgos de protección ante la violencia y explotación sexual.

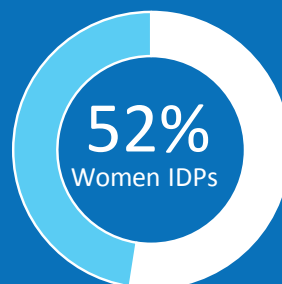
El cese al fuego unilateral y las medidas de desescalamiento anunciadas en el marco de las negociaciones entre el Gobierno colombiano y las FARC-EP, han tenido un impacto positivo en los indicadores humanitarios (ej. disminución del desplazamiento masivo, la violencia letal contra la población civil, y las acciones bélicas). Desde el último cese al fuego unilateral decretado por las FARC-EP el 20 de julio de 2015 y hasta el mes de agosto de 2016, cuando el Gobierno y las FARC-EP acordaron un cese al fuego bilateral y definitivo, se evidencia una caída significativa de las acciones armadas realizadas por este grupo. Sin embargo, la victoria del NO en el plebiscito del 2 de octubre convocado para la ratificación de los Acuerdos de Paz generó un clima de incertidumbre en el país ante la dificultad de implementar lo acordado y avanzar con el proceso de dejación de armas y desmovilización de las FARC-EP. A esta situación se suma la continuación de acciones por parte de otros grupos armados como el ELN, el EPL y los grupos armados posdesmovilización, que impactan en la población civil causando desplazamiento, restricciones a la movilidad limitaciones de acceso a bienes y servicios básicos, reclutamiento y uso de

08


## APM/UXO VICTIMS



## IDPS BY SEX



## CHILDREN IDPS





NNAJ, homicidios selectivos, amenazas, control social y violencia sexual entre otros. El inicio de diálogos públicos con el ELN en octubre de 2016 abre la puerta a un nuevo proceso de paz que podría tener un impacto positivo, particularmente en zonas con mayor presencia de este grupo armado. Sin embargo, mientras no se tomen medidas de desescalamiento del conflicto con este grupo, y el EPL y los grupos armados posdesmovilización continúen su expansión y accionar, se seguirán presentando necesidades humanitarias.

Entre enero 2014 y agosto 2016, en promedio 16.000 personas fueron desplazadas cada mes en Colombia. De acuerdo a información de la Unidad para las Víctimas, las bandas criminales (denominados también como grupos postdesmovilización) y actores desconocidos, diferentes a las guerrillas, son responsables del 53 por ciento de las personas desplazadas en este periodo. La lucha por el control territorial tanto rural como urbano, el interés de otros grupos armados de ocupar zonas tradicionalmente ocupadas por las FARC-EP, así como la disputa por el control de economías ilícitas continúan generando violencia indiscriminada, violaciones al Derecho Internacional Humanitario (DIH) y a los Derechos Humanos. Se evidencian afectaciones particulares a NNAJ, hombres y mujeres víctimas de reclutamiento y uso, trata de personas y explotación sexual. Las dinámicas de violencia de dichos grupos son un reto en términos humanitarios y de protección tanto para la comunidad internacional como para las autoridades nacionales y locales, que requieren adaptar sus marcos normativos y de respuesta para atender a la población víctima de la violencia de estos grupos armados.

Las restricciones a la movilidad y al acceso a bienes y servicios básicos continúan siendo una de las principales implicaciones humanitarias del conflicto y de la violencia armada. El control social, a través de las amenazas y la imposición de paros armados, así como los enfrentamientos entre actores armados y los riesgos que se derivan sobre la población civil,

han sido identificadas como las principales causas de restricciones a la movilidad, tanto en contextos urbanos como rurales. Solo en 2016 más de 2.5 millones de personas fueron afectadas por la declaratoria de paros armados del grupo armado posdesmovilización Autodefensas Gaitanistas de Colombia (AGC) o Clan del Golfo y del ELN, que aunque fueron limitados en el tiempo, llegaron a afectar un gran número de personas, intimidando a la población y restringiendo su movilidad y actividades cotidianas. Se destacan en especial durante los paros armados las limitaciones al acceso a la educación, restricciones al paso de misiones médicas, cierre total del comercio y del servicio de transporte, entre otros.

El Equipo Humanitario de País sigue preocupado por las constantes amenazas y ataques a defensores y defensoras de derechos humanos, líderes sociales, maestros, estudiantes, funcionarios públicos y población civil en general. Entre enero de 2014 y agosto de 2016 OCHA ha registrado 1.554 eventos de amenazas tanto individuales como dirigidas a grupos amplios de población civil. En los primeros ocho meses de 2016, los eventos de amenazas han aumentado 34 por ciento frente al mismo periodo del año anterior; estas amenazas se realizan por lo general a través de panfletos o mensajes intimidantes. Los grupos armados posdesmovilización figuran como los principales responsables de estos ataques.

Adicionalmente, los fenómenos climáticos (Niño/ Niña) y las temporadas cíclicas de lluvias y tiempo seco generan eventos relacionados con inundaciones, deslizamientos de tierra, sequías prolongadas e incendios forestales, afectando particularmente a la población vulnerable en zonas de difícil acceso y con doble afectación como consecuencia del conflicto armado.

### Desplazamiento forzado y soluciones duraderas

De acuerdo a datos oficiales, entre 1985 y agosto 2016, 7.1 millones de personas han sido desplazadas en Colombia. Del total de dicha población, el plan de respuesta humanitario se concentra en las cifras de desplazados durante los últimos tres años: entre enero de 2014 y agosto de 2016, por lo menos 571.883 personas fueron desplazadas según datos de la UARIV, de las cuales el 52 por ciento son mujeres y 43 por ciento menores de 18 años. Los departamentos de Valle del Cauca, Antioquia, Nariño, Cauca y Chocó concentraron el 58 por ciento de la población desplazada. Las comunidades indígenas y afrodescendientes son afectadas desproporcionalmente por el desplazamiento. Según el monitoreo de OCHA, entre enero 2014 y agosto 2016, las comunidades indígenas y afro representaron el 74 por ciento de la población desplazada en eventos masivos (más de 50 personas o 10 familias en un mismo evento). Entre enero y agosto de 2016, según los datos de OCHA, el ELN ha sido responsable del 52 por ciento del total de la población víctima de desplazamiento masivo, principalmente por enfrentamientos armados con la Fuerza Pública, grupos armados posdesmovilización y otros grupos armados.

Entre los principales retos para la atención a población desplazada están el subregistro de población desplazada, en particular de comunidades indígenas y afrodescendientes, y la falta de acciones de recuperación temprana y soluciones duraderas, especialmente para

la población ubicada en zonas periurbanas y, la falta de atención psicosocial especialmente para la población en situación de desplazamiento prolongado lo que dificulta la posibilidad y capacidad de las personas desplazadas a construir un nuevo proyecto de vida. A esta situación se suman casos de retornos sin acompañamiento en los cuales persisten necesidades de protección. Si bien es posible que parte de dicha población se haya reubicado en las comunidades receptoras o en lugares diferentes, muchas de ellas todavía no han superado las necesidades asociadas con el desplazamiento y permanecen en situación de vulnerabilidad, en particular población con necesidades especiales como mujeres cabeza de hogar, adultos mayores y personas con discapacidad quienes se ven más limitados en el acceso a oportunidades. Según la Primera Encuesta Nacional de Víctimas llevada a cabo por la Contraloría General de la República en 2013, el 83.3% de la población desplazada entre 1985 y 2013 vive en condiciones de pobreza y el 35.5% en condiciones de indigencia.<sup>1</sup>

Para la definición y consolidación de soluciones duraderas para la población desplazada, se precisan facilitar oportunidades socio-económicas y garantizar acceso a sistemas judiciales y medidas de reparación y garantías de no repetición, entre otros elementos. Todo lo anterior es fundamental para consolidar los esfuerzos de construcción de paz que se puedan generar tras los actuales procesos de negociación con grupos guerrilleros.

1. Primera Encuesta Nacional de Víctimas CFR -2013, Construcción de la línea base para el seguimiento y el monitoreo al cumplimiento de la ley de víctimas y restitución de tierras en Colombia. Bogotá, Enero 2015

La adopción de un marco legal sobre soluciones duraderas es imprescindible para afianzar los procesos que se están iniciando y se puedan iniciar, siempre y cuando existan condiciones para garantizar el retorno y reubicación, y con base en los ocho criterios mínimos para garantizar la integración local.

### Restricciones a la movilidad y al acceso a bienes y servicios básicos

De acuerdo con el monitoreo de OCHA, entre enero de 2014 y agosto de 2016, 4.773.727 millones de personas fueron afectadas por restricciones a la movilidad y limitaciones al acceso de bienes y servicios debido a eventos relacionados con violencia armada. Los principales responsables de estas limitaciones fueron los grupos armados posdesmovilización (51 por ciento) y los Grupos Armados No Estatales (FARC/ELN) (46 por ciento).

Entre enero y agosto de 2016 más de 2.6 millones de personas se vieron afectadas por restricciones a la movilidad y al acceso a bienes y servicios básicos por eventos de violencia armada. La mayoría de las personas afectadas sufrieron estas limitaciones como consecuencias de los paros armados decretados por el ELN y las AGC/Clan del Golfo. En febrero el ELN decretó un paro armado que afectó a casi 200.000 personas principalmente en los departamentos de

Antioquia, Arauca, Cesar, Cauca, Bolívar, Chocó y Norte de Santander. En marzo, las AGC/Clan del Golfo anunciaron un paro armado de 24 horas que afectó a cerca de 2.2 millones de personas, particularmente en Córdoba, Antioquia, Bolívar y Sucre incluyendo ciudades capitales como Montería y Sincelejo. Estos eventos, si bien de duración limitada, causan temor generalizado en la población, limitando sus actividades cotidianas. Los niños, niñas y adolescentes tanto en zona rural como urbana se han identificado como grupos vulnerables de especial atención, debido a las restricciones y/o pocas oportunidades para el acceso a la educación como un entorno de protección, lo que aumenta el riesgo de reclutamiento y uso por parte de los grupos armados. De acuerdo con el monitoreo de OCHA, en el marco de los paros armados decretados en 2016, más de 54.000 niños y niñas no pudieron acceder al servicio de educación.

También se destacan las limitaciones a la movilidad de casi 9.000 personas de comunidades indígenas y afrocolombianas en Chocó, afectadas como consecuencia de los enfrentamientos entre el ELN y las AGC/Clan del Golfo y los operativos militares contra el ELN. La situación en este departamento no es nueva; se reportan emergencias desde 2014 como resultado de la presencia de grupos armados no estatales (ELN y FARC) y grupos armados posdesmovilización que se disputan el control territorial, y por los combates de éstos actores con la Fuerza Pública. Es de esperar que estas emergencias se sigan presentando en tanto continúen las acciones de los grupos armados en la zona, lo que plantea grandes desafíos en materia de monitoreo, presencia humanitaria y protección de civiles.

### Desastres naturales

Colombia es un país vulnerable a los desastres de origen natural. Durante el 2015, el fenómeno del Niño exacerbó la temporada seca, provocando sequía, pérdidas de

cultivos y animales, escasez de agua e incendios forestales. En 2016, según el Instituto de Hidrología, Meteorología y Estudios Ambientales de Colombia-IDEAM, existe un 40% de probabilidad de que se presente un fenómeno de la Niña que a su vez llevaría un aumento de las lluvias. De acuerdo con información de la Unidad Nacional de Gestión del Riesgo de Desastres (UNGRD),<sup>2</sup> entre enero de 2014 y agosto de 2016 un total de 2.332.684 personas se vieron afectadas por desastres de origen natural. En el periodo enero a agosto de 2016, 556.728 personas fueron afectadas por eventos relacionados con inundaciones, (275.997), sequías (202.260), vendavales (72.004), deslizamientos (2.988) y sismos (1.730). Los departamentos de La Guajira (102.549), Putumayo (67.225) Chocó (65.747) Antioquia (40.708) Bolívar (36.854) concentraron el mayor número de víctimas por eventos de desastres naturales en 2016. Los departamentos anteriores, además de verse afectados por desastres naturales se ven impactados también por el conflicto armado (como es el caso de Chocó y Putumayo) y por la situación en frontera (como es el caso de La Guajira).

### Población en situación de vulnerabilidad

#### Niños, Niñas, Jóvenes y Adolescentes en conflicto armado

El conflicto armado continúa teniendo un impacto desproporcionado en niñas, niños y adolescentes. A pesar de la falta de cifras oficiales respecto al número de personas menores de 18 años involucrados en grupos armados no estatales, de acuerdo con el Instituto Colombiano

de Bienestar Familias (ICBF), ha registrado entre enero 2014 y agosto de 2016 632 niñas, niños y adolescentes recuperados de las FARC-EP, ELN y otros grupos armados, y recibieron protección del Estado.

El extendido uso de niñas, niños y adolescentes por parte de los grupos armados no estatales, las muertes y heridas como resultado de las hostilidades y de la contaminación de MAP/MUSE/AEI, la persistencia de violencia basada en género (VBG) y la explotación sexual; los altos niveles de impunidad de graves violaciones cometidas contra los menores; amenazas y violencia contra maestros y estudiantes y el uso y/o la ocupación de escuelas por parte de miembros de la Fuerza Pública, también son aspectos de gran preocupación en Colombia.

#### Mujeres y Niñas ante la discriminación y violencia basada en género (VBG)

El conflicto armado y los desastres naturales han tenido impactos profundamente diferentes en mujeres, niñas, niños, hombres, niños de corta edad, adolescentes, personas mayores y población LGTBI. Todos ellos afrontan riesgos diferentes y por lo tanto han sido afectados y victimizados de manera distinta.

El conflicto y los desastres naturales en el país han afectado de manera desproporcionada a las mujeres y niñas quienes son más vulnerables a situaciones de discriminación por género y riesgos de violencia sexual y basadas en género. Entre 2014 y agosto de 2016, según datos de la UARIV, por lo menos 571.883 personas fueron desplazadas en Colombia, de las cuales el 52 por ciento son mujeres y niñas. En el mismo periodo la UARIV ha reportado 1.156 casos de delito sexual en el marco del conflicto armado, que en su gran mayoría son mujeres y niñas, cifra que representa solo un porcentaje de la problemática debido al alto subregistro del país. La violencia basada en género en todas sus formas representa un problema serio de salud pública y derechos humanos. Entre el 2015 y el 2016 se registró un incremento del 23 por ciento en casos de VBG a mujeres con un total de 30.966 a julio del 2016 reportados por el Instituto Nacional de Salud. De acuerdo al informe del Fondo de Población de las Naciones Unidas (UNFPA por sus siglas en inglés), las niñas de 10 a 14 son el grupo más afectado por la violencia sexual: la tasa de violencia sexual en niñas de 10 a 14 años es 5 veces más alta que para el total de las mujeres y 8 veces más alta que la tasa de violencia para el total de la población. El embarazo en niñas de 10 a 14 años tiende al aumento. Cada día hay 18 partos de niñas de 10 a 14 años, 66 por ciento en la zona urbana y el 34 por ciento en la zona rural. El embarazo de niñas resulta en una disrupción de su desarrollo y acceso a oportunidades, en particular en zonas afectadas por conflicto y el desplazamiento.

En el marco del pos-acuerdo se presentan otras preocupantes entorno a las zonas veredales de transición, y los riesgos que presenta para mujeres, niñas y niños el aumento de la presencia de actores uniformados, tanto de Fuerza Pública, FARC-EP y ONU en esas zonas, frente a riesgos

de explotación sexual y abuso (PSEA), por lo que se están considerando medidas en preparación a ese despliegue militar.

Las afectaciones por género no solo son con base a vulnerabilidad ante hechos de violencia y protección, pero también en la provisión y el acceso adecuado y adaptado de la ayuda humanitaria y a las rutas de respuesta institucionales. Evaluaciones rápidas de necesidades humanitarias (MIRA) en el último año han reflejado las problemáticas que enfrentan mujeres y niñas en el acceso seguro a servicios de agua y saneamiento, albergues adecuados que garanticen privacidad y dignidad, alimentación de acuerdo a sus necesidades, servicios de salud sexual y reproductiva, atención psicosocial y oportunidades económicas y recuperación de medios de vida.

El proceso de paz entre el Gobierno Colombiano y las FARC-EP permitió visibilizar las necesidades específicas de las mujeres víctimas del conflicto a través del establecimiento de la sub-comisión de género de las mesa de negociaciones de la Habana; este ha sido un ejemplo a nivel global en buenas prácticas en la inclusión de género en procesos de paz y es un paso importante para la construcción de una sociedad igualitaria donde hombres, mujeres y personas diversas puedan gozar de los mismos derechos y oportunidades, como lo menciona la Constitución de Colombia de 1991. Sin embargo tras el resultado del plebiscito del acuerdo se evidenció malinterpretaciones ante el significado de la igualdad de género en el marco del conflicto, lo cual podría convertirse en un riesgo para el acceso igualitario y derechos de las mujeres y grupos de diversidad sexual.

#### **Grupos étnicos: comunidades indígenas y afrodescendientes**

Si bien entre enero y agosto de 2016 OCHA registró una disminución del 21% en desplazamientos masivos frente al mismo periodo del año anterior, se destaca que las

comunidades indígenas y afrocolombianas siguen siendo afectadas de manera desproporcionada por estos hechos. En 2016 un total de 9.121 personas fueron desplazadas masivamente, de las cuales el 27 por ciento fueron afrocolombianos y el 43 por ciento indígenas. En particular se destacan las afectaciones por desplazamiento masivo en Chocó. Cabe destacar que la población indígena representa un total de 3.4% de la población colombiana, y la población Afrocolombiana representa 10.4 % de la población. Lo cual demuestra la desproporción que existe en cuanto a las afectaciones de esas poblaciones. De igual modo es preocupante la situación de varios grupos indígenas que debido a las afectaciones del conflicto y situación de pobreza se encuentran en peligro de extinción.

### **Población en frontera colombo-venezolana**

En agosto de 2015 el Gobierno de Venezuela declaró el estado de emergencia en sus estados fronterizos con Colombia. Esta situación produjo la deportación de 1.950 colombianos y el retorno, por miedo a ser deportados, de 22.432 personas más que regresaron a Colombia a través de los departamentos de Norte de Santander, La Guajira, Arauca y Vichada. Muchos de los colombianos y colombianas retornados dejaron todas sus pertenencias en Venezuela y llegaron a Colombia con necesidades humanitarias y de protección. Por cerca de un mes, la gran mayoría de esta población permaneció en albergues temporales y en casa de familiares y amigos. La comunidad internacional proporcionó respuesta humanitaria, complementando los esfuerzos de la Unidad Nacional de Gestión del Riesgo de Desastres (UNGRD) que fue nombrada por el Presidente como la entidad coordinadora de la respuesta del Estado. Sin embargo, muchas personas que se vieron afectadas por la situación fronteriza en 2015, siguen en situación precaria sin haber recibido atención a sus necesidades. Así mismo, se requiere atención para cubrir las necesidades de las personas que han vuelto y las que siguen llegando tras la reapertura de la frontera en agosto de 2016. Las capacidades de las instituciones locales han sido desbordadas por este fenómeno migratorio sin precedente en Colombia

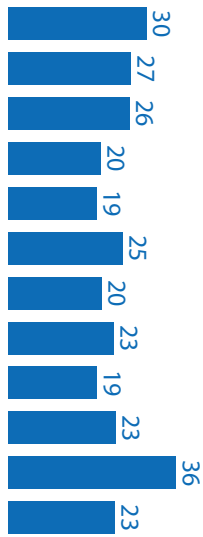
Desde la declaración del estado de emergencia en Venezuela hasta el 13 de agosto de 2016, la frontera con Venezuela permaneció cerrada, impactando negativamente en el intercambio comercial y la libre movilidad de personas entre los dos países.

Según Migración Colombia, en los primeros meses de reapertura de la frontera (13 agosto- 13 de Octubre de 2016), más de 5 millones de personas han entrado a Colombia, principalmente para comprar medicamentos e insumos básicos de la canasta familiar. Si bien no hay cifras oficiales de ciudadanos venezolanos que podrían estar quedándose en Colombia, el Equipo Humanitario de País sigue preocupado por la vulnerabilidad de las poblaciones en la zona de frontera y por las posibles necesidades de protección de la población migrante que entra al territorio colombiano, en particular mujeres, niñas, niños y adolescentes en riesgo de abuso, trata y explotación sexual.

DESPLAZAMIENTO INTERNO (EN MILES)

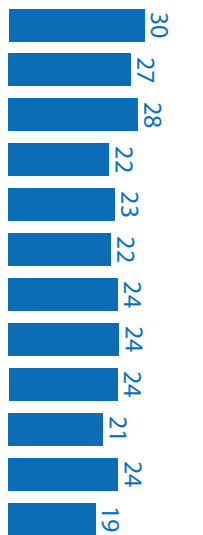
IDPs UARIV  
Por Millar

2014



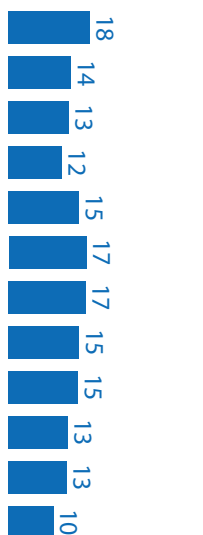
- Feb** Más de 184.000 habitantes de La Guajira con necesidades en WASH, SAN y medios de vida por cierre de frontera con Venezuela y sequía prolongada
- May** Bloqueos de vías en el marco de protestas masivas para reclamar el cumplimiento de los acuerdos alcanzados en 2013 con el gobierno nacional y el sector agrícola, limitan movilidad y acceso a bienes/servicios, para 250.000 personas en 14 departamentos.
- Jun** Presidente Santos es reelecto por un periodo de 4 años
- Jul** Por acciones de GAPD, 12.000 personas con limitaciones de movilidad en Achí (Bolívar)
- Ago** Grupo de víctimas se reúne por primera vez con mesa de negociación en La Habana
- Nov** FARC-EP retienen general del Ejército en zona rural de Chocó, operativos militares de búsqueda limitan movilidad de más de 2.000 personas
- Dic** FARC-EP inicia 1er cese el fuego unilateral indefinido desde el inicio de los diálogos

2015



- May** FARC-EP suspende cese el fuego tras ataque militar con 22 guerrilleros muertos, inicia la escalada de acciones bélicas -
- Jun** Ataques a infraestructura petrolera en Tumaco, Nariño crea emergencia ambiental, contaminando fuentes de agua y destruyendo cultivos, 200.000 afectados
- Jul** FARC-EP inicia segunda cesación unilateral
- Ago** Deportaciones masivas y cierre de cruces fronterizos de Venezuela, más de 22.000 retornados en la frontera colombiana
- Sep** Incendio forestal afecta al acueducto Morales, Cauca damnificando aproximadamente 40.000 personas
- Nov** Fuerte avalancha deja 8.310 familias afectadas en Guapi, Cauca
- Dic** 767 Personas con restricciones de movilidad amenazas ELN Choco, Litoral del San Juan

2016



- Ene** El Consejo de Seguridad aprobó por unanimidad la Resolución 2261 que establece una misión política para la verificación del cese del fuego FARC-EP
- Feb** La huelga armada del ELN afecta a aproximadamente 187.000 personas en los departamentos de Antioquia, Arauca, Chocó, Cauca
- Mar** Detención del armamento El GAPD afecta a aproximadamente 2,5 millones de personas en Antioquia, Bolívar, Córdoba, Sucre y Valle del Cauca
- May** Desplazamiento masivo de 567 personas en Hacarí, Norte de Santander por acciones armadas en área urbana del municipio.
- Ago** Desplazamiento masivo intra-urbano de 718 personas en Norte de Santander Producto acciones armadas cerca de sus hogares
- Sep** Acuerdo de paz firmado entre el gobierno y las FARC-EP. Reapertura de la frontera con Venezuela

## DESAGREGACIÓN DE

## PERSONAS CON NECESIDADES

El número de personas con necesidades humanitarias en Colombia para 2017 es una estimación del número de afectaciones humanitarias, que incluye a personas afectadas por conflicto armado y por desastres naturales, basadas en las tendencias de los últimos tres años (2014-2016). La estimación del número de personas necesitadas incluye a las personas directamente afectadas por el conflicto armado (PDI, víctimas de minas, víctimas de violencia sexual, población confinada), comunidades anfitrionas, son resultado del cálculo de información oficial sobre la vulnerabilidad de los que viven en zonas con un elevado número de desplazados internos.

Adicionalmente, se desagregó el número de personas afectadas por desastres naturales, este cálculo se realizó con base al número de afectados por desastres naturales reportados por la Unidad Nacional para la Gestión del Riesgo de Desastres y datos de desplazamiento reportados por la Unidad para la Víctimas.

Por esta razón, la información sobre 'doble afectación' representa el total de los afectados por eventos de desastres que viven en zonas de conflicto y que directa o indirectamente se ven afectados por ambas dinámicas.

## PERSONAS CON NECESIDADES (2014-2016)





# PERSONAS EN NECESIDAD
















(2014-2016)

	POR STATUS								POR SEXO & EDAD		TOTAL
	Desplazados	Afectados por conflictos naturales y desastres naturales	Afectados por desastres naturales	Victimas de Minas	Victimas de violencia sexual	Confinamiento	Ataques contra población civil	Comunidad anfitriona	% Mujeres (desplazados)	% Niños (desplazados)	General de personas en necesidad
AMAZONAS	0,2K	4,6K	2,3K	3	2	0,0	3	0,3K	49,8%	46,7%	7,5K
ANTIOQUIA	82,0K	102,4K	17,5K	110	104	3,0	280	243,9K	52,7%	42,6%	449,2K
ARAUCA	4,4K	71,0K	0,1K	68	7	0,0	188	13,2K	52,4%	42,8%	89,0K
ATLÁNTICO	4,6K	13,8K	27,6K	0	1	0,0	49	238,5K	51,7%	42,6%	284,6K
BOGOTÁ, D.C.	56,0K	4,3K	0,0K	1	2	0,0	66	100,6K	50,7%	43,4%	161,0K
BOLÍVAR	12,9K	7,6K	83,0K	15	33	5,2	94	215,7K	51,2%	42,9%	324,6K
BOYACÁ	1,8K	0,1K	17,3K	3	1	0,0	16	103,4K	52,9%	46,7%	122,7K
CALDAS	3,1K	3,8K	9,2K	0	6	0,0	22	54,9K	49,8%	41,1%	70,9K
CAQUETÁ	21,4K	32,7K	9,4K	82	53	0,0	69	7,8K	51,6%	45,2%	71,5K
CASANARE	2,6K	30,4K	27,7K	0	6	0,0	35	61,4K	53,0%	42,0%	122,1K
CAUCA	39,1K	114,7K	148,5K	51	63	2,3	325	39,7K	52,6%	41,3%	344,7K
CESAR	6,7K	9,5K	13,1K	0	7	0,0	61	148,3K	51,0%	42,8%	177,7K
CHOCÓ	32,9K	146,9K	121,3K	51	102	7,0	128	3,9K	51,3%	48,7%	312,2K
CÓRDOBA	16,1K	66,8K	28,5K	6	26	0,0	116	94,3K	53,0%	44,4%	205,9K
CUNDINAMARCA	11,7K	5,6K	15,9K	0	3	0,0	5	122,6K	51,8%	45,1%	155,8K
GUAINÍA	0,9K	41,1K	0,0K	0	0	0,0	0	0,0K	47,3%	44,9%	41,9K
GUAVIARE	2,1K	29,9K	0,2K	12	6	0,0	10	0,7K	51,2%	43,6%	32,9K
HUILA	20,7K	2,1K	2,6K	14	20	0,0	73	27,9K	52,2%	43,7%	53,5K

\*niños (<18 años)

# PERSONAS EN NECESIDAD

(2014-2016)

		POR STATUS							POR SEXO & EDAD		TOTAL	
		Desplazados	Afectados por conflictos naturales y desastres naturales	Afectados por desastres naturales	Victimas de Minas	Victimas de violencia sexual	Confinamiento	Ataques contra población civil	Comunidad anfitriona	% Mujeres (desplazados)	% Niños (desplazados)	General de personas en necesidad
	LA GUAJIRA	5,8K	4,6K	217,1K	0	146	0	81	41,6K	52%	42%	269,3K
	MAGDALENA	14,6K	6,5K	86,0K	0	34	0	75	75,5K	53%	41%	182,8K
	META	10,3K	32,3K	36,3K	43	21	0	47	27,1K	50%	43%	106,1K
	NARIÑO	51,4K	39,7K	36,3K	52	139	662	101	43,3K	53%	39%	171,6K
	NORTE DE SANTANDER	22,2K	21,0K	13,5K	38	26	0	123	154,0K	50%	43%	210,9K
	PUTUMAYO	10,5K	93,4K	99,8K	52	30	2355	65	5,5K	52%	42%	211,7K
	QUINDÍO	5,4K	10,0K	1,2K	0	6	0	28	13,3K	54%	42%	29,9K
	RISARALDA	8,8K	15,1K	3,7K	0	1	0	59	16,2K	51%	43%	43,9K
	SAN ANDRÉS	0,0K	0,0K	0,6K	0	0	0	3	18,6K	46%	46%	19,2K
	SANTANDER	6,9K	8,0K	33,2K	0	16	0	25	180,6K	51%	45%	228,8K
	SUCRE	8,8K	6,9K	17,6K	0	2	0	111	28,6K	52%	40%	61,9K
	TOLIMA	17,5K	4,3K	5,9K	14	45	0	72	28,6K	52%	43%	56,5K
	VALLE DEL CAUCA	89,7K	8,2K	20,0K	10	164	530	405	164,2K	53%	45%	283,2K
	VAUPÉS	0,2K	0,0K	0,2K	0	1	0	4	0,0K	49%	48%	0,4K
	VICHADA	0,4K	11,6K	7,5K	0	7	0	4	0,2K	49%	43%	19,7K
	<b>TOTAL</b>	571,9K	948,8K	1102,9K	625	1.080	20.963	2.743	2274,4K	52,3%	43,1%	4,9M

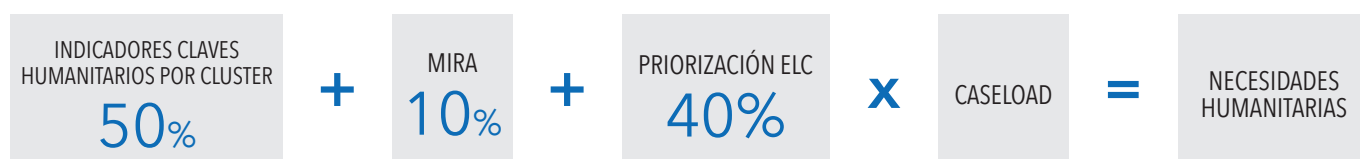
\*Children (<18 years old)

## PRIORIDAD DE

# NECESIDADES

El ejercicio de análisis de necesidades para el HNO 2016 se clasificó geográficamente basado en los siguientes indicadores:

1. Principales indicadores humanitarios por conglomerados (incluidos los indicadores de conflicto armado y de desastres naturales)
2. Personas con necesidades: número de personas con necesidades humanitarias de asistencia sobre la base de las tendencias 2014-2016.
3. Resultados de las evaluaciones de necesidades multisectoriales – MIRA: se incluye los clústers priorizados a través de las evaluaciones MIRA 2014-2015.
4. Priorización geográfica del Equipo Local de Coordinación (ELC): un ejercicio cualitativo por parte de los miembros del equipo local quienes analizaron las necesidades humanitarias para 2016. Los ELC también proporcionaron un escenario de necesidades en construcción de paz y soluciones duraderas. Los municipios fueron clasificados en prioridad alta, media o baja por el equipo en un ejercicio conjunto en cada uno de los doce equipos locales en Colombia.



### HNO 2016 resultados de priorización geográfica

Los resultados finales clasificaron a los 1.122 municipios de Colombia, de los cuales 194 fueron priorizados como prioridad alta o media-alta (alrededor del 17%). Los departamentos con mayor número de municipios priorizados fueron 15 (Antioquia, Chocó, Cauca, Caquetá, Huila, Tolima, Meta, Guaviare, Arauca, Córdoba, Nariño, Putumayo y Valle del Cauca, Norte de Santander y La Guajira - ver mapa). En comparación con el año 2016, Bolívar dejó de ser un departamento prioritario, sin embargo los departamentos de Huila y Tolima se incluyeron debido al aumento del número de personas con necesidades.

### Áreas más afectadas

La priorización geográfica se realizó teniendo en cuenta un conjunto de indicadores sectoriales proporcionados por cada grupo que fueron analizados en forma cruzada con el número de casos humanitarios, compuesto tanto por conflictos armados como por indicadores de desastres naturales para el período 2014-2016 (ver Anexo 2). El análisis realizado por los Equipos Locales de Coordinación (ELC) de los municipios más afectados de sus respectivas regiones; Y los resultados de las evaluaciones de necesidades de MIRA también fueron tomados en consideración para el proceso de HNO, dando como resultado la priorización de 15 departamentos y 194 municipios (17% de todos los municipios del país).

Estos 194 municipios, que ocupan el 33% de la población del país (el 65% del total de afrocolombianos y el 52% de la población indígena) concentran el 70% de todos los desplazados registradas por el Gobierno entre 2014 y agosto de 2016, el 63% de las personas afectadas por desastres naturales según UNGRD, el 92% de todas las víctimas de minas y el 71% de todas las víctimas de violencia sexual

# PARTE II: DIAGNÓSTICO DE NECESIDADES POR SECTOR



BRECHAS DE INFORMACIÓN Y  
PLANIFICACIÓN DE LA EVALUACIÓN

RANKING DE PRIORIDADES  
MUNICIPIOS

PRIORIZACIÓN SECTORIAL

## BRECHAS DE INFORMACIÓN Y PLANIFICACIÓN DE LA EVALUACIÓN

### Evaluaciones MIRA

Hasta el 31 de agosto, las evaluaciones del MIRA han sido realizadas por los Equipos Locales de Coordinación de Antioquia, Arauca, Cauca, Chocó, Córdoba, Guaviare, Meta, Nariño, Norte de Santander, Putumayo y Valle del Cauca. 11 de los 15 departamentos y 17 municipios de los 186 priorizados en el SRP 2015.

13 del total de misiones realizadas se debieron a situaciones crónicas y 10 debido a emergencias súbitas, 20 de ellas

responden a emergencias relacionadas al conflicto armados y 3 relacionados con desastres naturales. Los sectores prioritarios en las evaluaciones del MIRA han sido: Seguridad alimentaria y nutrición, WASH, salud y protección.

Aproximadamente 40 socios humanitarios de Naciones Unidas, ONG internacionales y nacionales y miembros de gobiernos locales han participado en las evaluaciones MIRA.

NÚMERO DE  
EVALUACIONES

40

NÚMERO DE  
SOCIOS

40

SECTORES PRIORIZADOS



Seguridad  
Alimentaria Y  
Nutricional



WASH



Salud



Protección

### Evaluaciones sectoriales

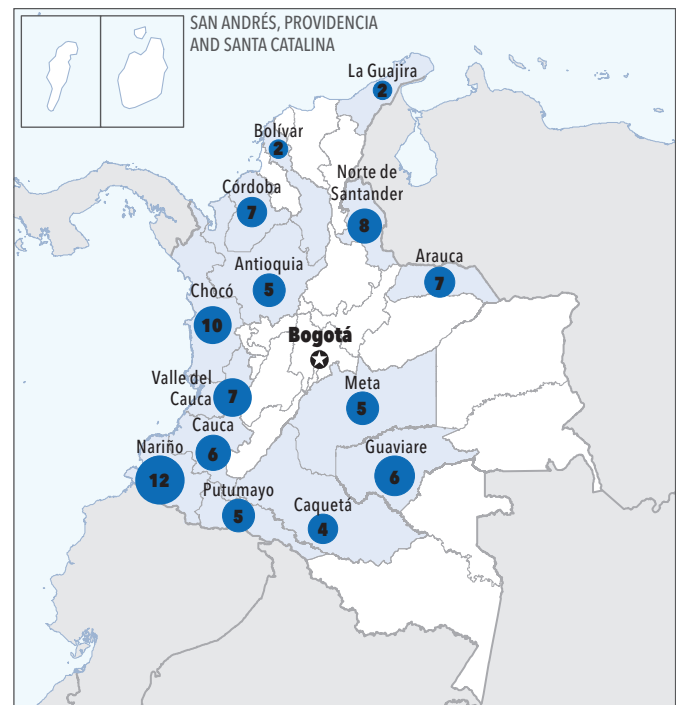
Durante 2014 y 2015 los sectores de Seguridad Alimentaria y Nutrición (SAN) y WASH han realizado evaluaciones sectoriales. El clúster SAN realizó evaluaciones en los departamentos de Chocó y La Guajira y WASH en los departamentos de La Guajira y Córdoba. El Cluster WASH realizó otras dos evaluaciones sectoriales en los departamentos no priorizados (Boyacá y Cundinamarca).

### Brechas de información

Si bien se considera que Colombia es un entorno “rico en datos” y tiene varios conjuntos de datos invaluable, los datos desagregados son escasos y hay escasez de indicadores que miden directamente el saneamiento, la inseguridad alimentaria y la nutrición a nivel municipal, el reclutamiento forzoso de niños, Las tasas de morbilidad de varias enfermedades importantes y la situación de las instituciones educativas frente a las minas antipersonal y los enfrentamientos armados, entre otros. Además, no hay datos consolidados sobre la asistencia humanitaria prestada por las autoridades municipales y departamentales.

La disponibilidad relativa de estos datos es mucho menor para las zonas rurales afectadas por el conflicto, y muchos conjuntos de datos sólo están disponibles para las principales áreas urbanas de Colombia, se regionalizan para incluir varios departamentos o se actualizan cada cinco años. Además, la mayoría de los clusters no cuentan con datos sobre indicadores sectoriales para todo el país y dependen de

### EVALUACIONES MIRA (2014 - 2016)



evaluaciones de necesidades realizadas en las regiones donde hay presencia humanitaria. Además, algunos indicadores de clúster sólo están disponibles a nivel departamental, lo que dificulta la priorización a nivel municipal.

El proceso de HNO identificó una serie de conjuntos de datos clave donde existen brechas pero que mejorarían significativamente la medición de las necesidades humanitarias en el país si se reunieran:

- Los datos sobre refugios de emergencia, disponibles o planeados, son inexistentes. La OIM gestiona un sistema de información implementado con el gobierno sobre una base ad hoc, pero muchos albergues permanecen indocumentados. El Grupo de Refugiados no proporcionó datos este año por este motivo;
- Datos sobre la ubicación de los puestos de salud y el equipo. Estos centros de salud de “nivel 1” son pequeños, pero a menudo constituyen la primera línea de respuesta en situaciones de emergencia debido a desastres naturales o desplazamientos masivos;
- Los datos sobre las infecciones diarreicas y respiratorias son muy limitados, especialmente en las zonas rurales aisladas;
- Datos sobre los niveles de malnutrición aguda en las zonas rurales remotas, especialmente para las comunidades indígenas;
- Los datos sobre las diferentes formas de violencia de género, especialmente la violencia sexual, están muy poco informados;
- Datos precisos sobre la deserción y la falta de asistencia a las escuelas, así como indicadores de reclutamiento de niños. Los únicos datos fiables sobre el reclutamiento forzoso suelen obtenerse después de que los niños son recuperados de grupos armados no estatales;
- En general, existe una clara falta de datos desglosados por sexo, edad y grupo étnico.
- Otros conjuntos de datos en los que falta información son:
  - Información sobre la respuesta de los gobiernos municipales y departamentales, que son típicamente la primera línea de asistencia a los desplazados internos;
  - Datos sobre el desplazamiento intra-urbano e intra-rural en muchas áreas. Se requieren mejores estimaciones de la subnotificación de las PDI;
  - Datos sobre acceso humanitario, restricciones de movilidad y poblaciones confinadas. Si bien el año 2013 marcó el primer año en que se recolectaron sistemáticamente los datos de confinamiento, hay muchas regiones que carecen de información sobre estas poblaciones debido a la alta dependencia de los actores internacionales para suministrar este tipo de información, que no es recogida sistemáticamente por ninguna fuente oficial. También se carece de datos sistemáticos sobre las limitaciones del acceso humanitario;
  - Datos sobre necesidades humanitarias desagregados por sexo, edad y grupo étnico;
  - Datos sobre poblaciones en riesgo / vulnerables al conflicto y violencia armada en particular en áreas urbanas.

## RANKING DE PRIORIDADES POR MUNICIPIO

DEPARTAMENTO	MUNICIPIO	PRIORIDAD	CATEGORÍA DE NECESIDADES	RANKING	PUNTAJE TOTAL DE NECESIDADES
Nariño	San Andres de Tumaco	1	Alto	1	4,96
Chocó	Alto Baudó	1	Alto	2	4,96
Cauca	Timbiquí	1	Alto	3	4,96
Chocó	Quibdó	1	Alto	4	4,96
Cauca	Guapi	1	Alto	5	4,96
Putumayo	Puerto Asís	1	Alto	6	4,96
Córdoba	Puerto Libertador	1	Alto	7	4,96
Cauca	Argelia	1	Alto	8	4,96
Chocó	Riosucio(2)	1	Alto	9	4,96
Chocó	Bajo Baudó	1	Alto	10	4,96
Cauca	El Tambo	1	Alto	11	4,96
Valle del Cauca	Buenaventura	1	Alto	12	4,95
Norte de Santander	Teorama	1	Alto	13	4,95
Norte de Santander	San Calixto	1	Alto	14	4,95
Cauca	Corinto	1	Alto	15	4,95
Arauca	Arauquita	1	Alto	16	4,95
Putumayo	Leguízamo	1	Alto	17	4,95
Norte de Santander	Tibú	1	Alto	18	4,95
Cauca	Suárez	1	Alto	19	4,95
Guaviare	San José del Guaviare	1	Alto	20	4,95
Putumayo	Puerto Guzmán	1	Alto	21	4,95
Caquetá	Cartagena del Chairá	1	Alto	22	4,95
Nariño	Samaniego	1	Alto	23	4,95
Arauca	Tame	1	Alto	24	4,95
Caquetá	Solano	1	Alto	25	4,94
Antioquia	Tarazá	1	Alto	26	4,94
Córdoba	Tierralta	1	Alto	27	4,94
Caquetá	Puerto Rico	1	Alto	28	4,94
Valle del Cauca	Cali	1	Alto	29	4,94
Tolima	Planadas	1	Alto	30	4,94
Chocó	Medio Baudó	1	Alto	31	4,94
Arauca	Saravena	1	Alto	32	4,94
Cauca	Popayán	1	Alto	33	4,94
Cauca	López	1	Alto	34	4,94
Norte de Santander	Hacarí	1	Alto	35	4,94
Caquetá	San José del Fragua	1	Alto	36	4,94
Antioquia	El Bagre	1	Alto	37	4,93
Nariño	Barbacoas	1	Alto	38	4,93
Nariño	Cumbitara	1	Alto	39	4,93
Cauca	Caloto(1)(3)	1	Alto	40	4,93
Cauca	Patía	1	Alto	41	4,93

DEPARTAMENTO	MUNICIPIO	PRIORIDAD	CATEGORÍA DE NECESIDADES	RANKING	PUNTAJE TOTAL DE NECESIDADES
Antioquia	Medellín	1	Alto	42	4,93
Caquetá	La Montañita	1	Alto	43	4,93
Antioquia	Cáceres	1	Alto	44	4,93
Norte de Santander	El Tarra	1	Alto	45	4,93
Cauca	Piamonte	1	Alto	46	4,93
Tolima	Chaparral	1	Alto	47	4,93
Putumayo	Puerto Caicedo	1	Alto	48	4,93
Putumayo	San Miguel	1	Alto	49	4,92
Norte de Santander	La Playa	1	Alto	50	4,92
Antioquia	Zaragoza	1	Alto	51	4,92
Nariño	El Charco	1	Alto	52	4,92
Putumayo	Valle del Guamuez	1	Alto	53	4,92
Caquetá	San Vicente del Caguán	1	Alto	54	4,92
Antioquia	Turbo	1	Alto	55	4,92
Tolima	Ibagué	1	Alto	56	4,92
Cauca	Bolívar	1	Alto	57	4,92
Chocó	El Litoral del San Juan	1	Alto	58	4,92
Norte de Santander	Cúcuta	1	Alto	59	4,92
Putumayo	Orito	1	Alto	60	4,92
Cauca	Mercaderes	1	Alto	61	4,92
Arauca	Arauca	1	Alto	62	4,91
Meta	Vistahermosa	1	Alto	63	4,91
Arauca	Fortul	1	Alto	64	4,91
Caquetá	El Paujil	1	Alto	65	4,90
Antioquia	Chigorodó	1	Alto	66	4,90
Nariño	El Rosario	1	Alto	67	4,90
Antioquia	Anorí	1	Alto	68	4,89
Norte de Santander	Convención	1	Alto	69	4,89
Nariño	Policarpa	1	Alto	70	4,89
Cauca	Miranda	1	Alto	72	4,89
Córdoba	Montelíbano(1)(3)	1	Alto	73	4,88
Tolima	Rioblanco	1	Alto	74	4,88
Antioquia	Apartadó	1	Alto	75	4,88
Tolima	Rovira	1	Alto	76	4,87
Antioquia	Nechí	1	Alto	79	4,87
Norte de Santander	El Carmen	1	Alto	80	4,86
Valle del Cauca	Bolívar	1	Alto	81	4,86
Meta	Puerto Gaitán	1	Alto	82	4,86
Antioquia	Segovia	1	Alto	83	4,85
Córdoba	Ayapel	1	Alto	84	4,85
Antioquia	Bello	1	Alto	85	4,85
Meta	Uribe	1	Alto	86	4,85
Nariño	Olaya Herrera	1	Alto	87	4,85
Nariño	Linares	1	Alto	88	4,84
Nariño	Leiva	1	Alto	89	4,83
Nariño	Ricaurte	1	Alto	90	4,83



DEPARTAMENTO	MUNICIPIO	PRIORIDAD	CATEGORÍA DE NECESIDADES	RANKING	PUNTAJE TOTAL DE NECESIDADES
Chocó	Medio Atrato	1	Alto	91	4,82
Cauca	Caldono	1	Alto	92	4,82
Norte de Santander	Sardinata	1	Alto	93	4,82
Tolima	Ataco	1	Alto	94	4,81
Valle del Cauca	Dagua	1	Alto	95	4,81
Nariño	Roberto Payán	1	Alto	96	4,81
Cauca	Morales	1	Alto	97	4,81
Huila	Pitalito	1	Alto	98	4,80
Tolima	Santa Isabel	1	Alto	99	4,80
Valle del Cauca	Florida	1	Alto	100	4,79
Tolima	Coyaima	1	Alto	101	4,79
Antioquia	Ituango	1	Alto	104	4,77
Caquetá	Milán	1	Alto	105	4,77
Meta	Mesetas	1	Alto	107	4,77
Cauca	Buenos Aires	1	Alto	108	4,77
Antioquia	Briceño	1	Alto	109	4,76
Tolima	San Antonio	1	Alto	110	4,76
La Guajira	Maicao	1	Alto	111	4,75
Huila	Algeciras	1	Alto	112	4,75
Putumayo	Mocoa	1	Alto	113	4,75
Antioquia	Caucasia	1	Alto	114	4,75
Valle del Cauca	Jamundí	1	Alto	115	4,74
Huila	Neiva	1	Alto	116	4,74
Nariño	Santa Bárbara	1	Alto	117	4,74
Nariño	Los Andes	1	Alto	118	4,73
Córdoba	Valencia	1	Alto	119	4,73
Tolima	Cajamarca	1	Alto	120	4,72
Cauca	Cajibío	1	Alto	121	4,72
Nariño	Francisco Pizarro	1	Alto	122	4,72
Antioquia	Valdivia	1	Alto	123	4,72
Chocó	Nuquí	1	Alto	124	4,72
Córdoba	Montería	1	Alto	125	4,72
Chocó	Bagadó	1	Alto	126	4,71
Caquetá	Solita	1	Alto	127	4,71
Meta	Puerto Concordia	1	Alto	128	4,71
Chocó	Lloró	1	Alto	129	4,71
Caquetá	Curillo	1	Alto	130	4,71
Nariño	La Cruz	1	Alto	131	4,71
Cauca	Santander de Quilichao	1	Alto	132	4,71
Nariño	Pasto	1	Alto	133	4,71
La Guajira	Riohacha	1	Alto	134	4,71
Putumayo	Villagarzón	1	Alto	136	4,70
Huila	Baraya	1	Alto	138	4,69
Antioquia	Yarumal	1	Alto	139	4,68
Antioquia	Carepa	1	Alto	140	4,68
Tolima	Líbano	1	Alto	141	4,67

DEPARTAMENTO	MUNICIPIO	PRIORIDAD	CATEGORÍA DE NECESIDADES	RANKING	PUNTAJE TOTAL DE NECESIDADES
Meta	Mapiripán	1	Alto	142	4,67
Nariño	Santacruz	1	Alto	143	4,66
Huila	Acevedo	1	Alto	144	4,66
Caquetá	Belén de Los Andaquies	1	Alto	145	4,66
Nariño	Magüi	1	Alto	146	4,66
Caquetá	El Doncello	1	Alto	148	4,65
Meta	Granada	1	Alto	150	4,63
Nariño	Taminango	1	Alto	153	4,63
Chocó	Medio San Juan	1	Alto	154	4,62
Nariño	Mosquera	1	Alto	155	4,62
Meta	Villavicencio	1	Alto	156	4,62
Meta	La Macarena	1	Medio Alto	159	4,60
Cauca	Toribio	1	Medio Alto	161	4,59
Huila	Tarqui	1	Medio Alto	162	4,59
Norte de Santander	Ocaña	1	Medio Alto	163	4,59
Huila	La Argentina	1	Medio Alto	164	4,57
Cauca	Balboa	1	Medio Alto	165	4,56
Valle del Cauca	Pradera	1	Medio Alto	166	4,56
Antioquia	Urao	1	Medio Alto	168	4,55
Cauca	La Sierra	1	Medio Alto	169	4,54
La Guajira	Fonseca	1	Medio Alto	171	4,53
Antioquia	Vigía del Fuerte	1	Medio Alto	173	4,53
Norte de Santander	Villa del Rosario	1	Medio Alto	174	4,52
Huila	Colombia	1	Medio Alto	176	4,49
Nariño	Ipiales	1	Medio Alto	177	4,49
Chocó	Río Quito	1	Medio Alto	179	4,48
Tolima	Dolores	1	Medio Alto	180	4,47
Antioquia	Angostura	1	Medio Alto	181	4,46
Cauca	Almaguer	1	Medio Alto	182	4,45
Tolima	Natagaima	1	Medio Alto	183	4,44
Valle del Cauca	Tuluá	1	Medio Alto	184	4,44
Antioquia	Amalfi	1	Medio Alto	185	4,42
Antioquia	San Andrés de Cuerquía	1	Medio Alto	186	4,42
Guaviare	Calamar	1	Medio Alto	187	4,41
Huila	Gigante	1	Medio Alto	188	4,38
Cauca	Santa Rosa	1	Medio Alto	189	4,38
Chocó	Unguía	1	Medio Alto	190	4,36
Nariño	La Llanada	1	Medio Alto	191	4,36
Antioquia	Remedios	1	Medio Alto	192	4,36
Meta	Puerto Rico	1	Medio Alto	193	4,35
Valle del Cauca	El Dovio	1	Medio Alto	194	4,34

DEPARTAMENTO	MUNICIPIO	PRIORIDAD	CATEGORÍA DE NECESIDADES	RANKING	PUNTAJE TOTAL DE NECESIDADES
Antioquia	Campamento	1	Medio Alto	195	4,34
Chocó	Río Iro	1	Medio Alto	196	4,33
Huila	Iquira	1	Medio Alto	197	4,32
Antioquia	Toledo	1	Medio Alto	198	4,32
Cauca	San Sebastián	1	Medio Alto	200	4,30
Tolima	Icononzo	1	Medio Alto	201	4,30
Tolima	Villahermosa	1	Medio Alto	202	4,29
Chocó	Bojaya	1	Medio Alto	203	4,28
Chocó	Tadó	1	Medio Alto	204	4,28
Nariño	San Pablo	1	Medio Alto	205	4,27
Chocó	Istmina	1	Medio Alto	206	4,27
La Guajira	Dibulla	1	Medio Alto	207	4,27
Córdoba	San José de Uré(1)	1	Medio Alto	208	4,26
Cauca	Timbío	1	Medio Alto	209	4,25
Caquetá	Florencia	1	Medio Alto	210	4,25
Huila	San Agustín	1	Medio Alto	211	4,23
Valle del Cauca	Palмира	1	Medio Alto	212	4,23
Norte de Santander	Abrego	1	Medio Alto	213	4,23
La Guajira	Uribia	1	Medio Bajo	448	2,42
La Guajira	Manauare	1	Medio Bajo	464	2,29

## PRIORIZACIÓN SECTORIAL

### FRONTERA VENEZOLANA



#### Protección:

Alta presencia de grupos armados no estatales y grupos armados organizados con interés geoestratégico para el contrabando y para movilización de tropas. Existen continuas restricciones a la movilidad e incluso de confinamiento de las poblaciones en zonas fronterizas. La explotación de minerales y recursos naturales, genera conflictos asociados a extorsiones. Infracciones al Principio de Distinción y Proporcionalidad del Derecho Internacional Humanitario, voladuras de oleoductos, secuestros, minas antipersonal, municiones sin explotar y artefactos explosivos improvisados tienen un alto impacto humanitario. Las mujeres, niños, niñas y adolescentes se presentan como los grupos en mayor vulnerabilidad ante situaciones de protección como la explotación sexual, trata, trabajo infantil y deserción escolar, debido a los movimientos fronterizos y la alta presencia de grupos armados. La reestructuración de grupos armados en zonas tradicionalmente de la FARC, acciones conjuntas entre grupos armados como el ELN y EPL y la alta presencia de fuerza pública, han dejado como resultado contaminación por armas, particularmente por artefactos explosivos improvisados y remanentes de guerra.



#### Seguridad Alimentaria y Nutrición:

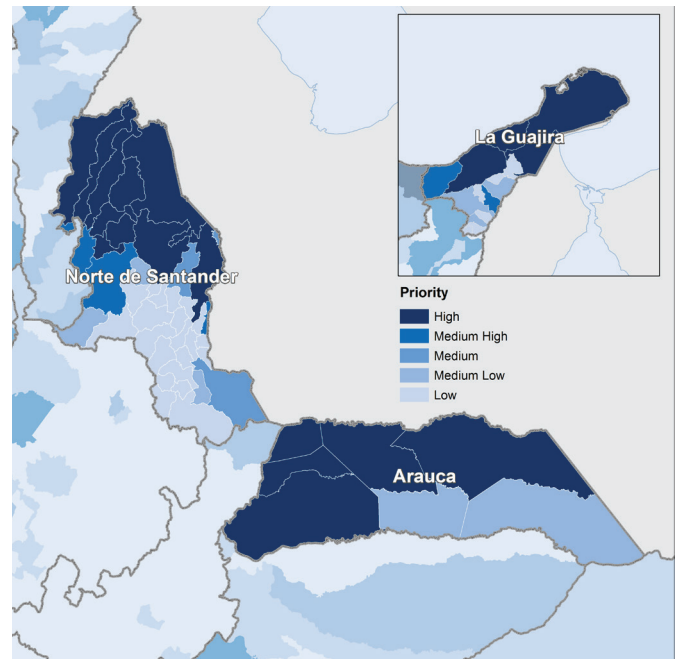
La sequía prolongada que se padece hace más de 4 años en La Guajira y municipios de Norte de Santander, y la emergencia humanitaria en la frontera producto de la crisis venezolana, han dejado como resultado comunidades con acceso limitado a agua, saneamiento básico, y disponibilidad de alimentos. Las comunidades en su mayoría no cuentan con cultivos de pan coger, las malas prácticas de alimentación y la disminución en sus ingresos debido a la afectación que viven por el conflicto, está generando un alto riesgo de desnutrición en niños y niñas en edad escolar y mujeres gestantes y lactantes.



#### Salud:

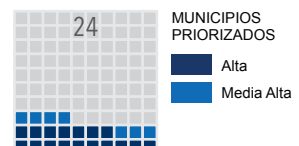
Grandes grupos de personas cruzan la frontera con necesidades de atención en salud, incluyendo servicios para mujeres gestantes, llegando a barrios periféricos de las ciudades, en los cuales no reciben ningún tipo de asistencia por parte de las autoridades locales, particularmente por falta de documentación o por el desconocimiento de sus derechos.

### FRONTERA VENEZOLANA: Norte de Santander, Arauca y La Guajira



### NÚMERO TOTAL DE MUNICIPIOS PRIORIZADOS

24



Las capacidades de las instituciones de salud en la zona son muy reducidas, dados los problemas de personal y situaciones administrativas, existen riesgos importantes para la salud pública.



#### WASH:

Las familias y los NNAJ en sus centros educativos, sufren de limitaciones en el acceso a fuentes naturales de agua y ausencia de sistemas adecuados de consumo, suministro y almacenamientos de agua, como consecuencia tanto de las acciones armadas en la zona como por la sequía. Carencia de sistemas de potabilización del agua para consumo lo que está generando presencia de enfermedades de origen hídrico principalmente en niños y niñas en edad escolar.

### Educación en emergencias:

Las necesidades básicas que atendía antes el gobierno venezolano acrecienta la crisis en la frontera. La falta de información, conciencia y crisis humanitaria persistente desde hace 15 años y la falta de institucionalidad, aumenta los vacíos en la respuesta a necesidades básicas y cuando se presentan emergencias. Riesgo de deserción escolar por la continuidad de acciones armadas en la zona y presencia de MAP/MUSE y AEI en los entornos escolares, pérdida de motivación por enfoque de la población en cultivo de coca, aumento en el embarazo adolescente e infantil, riesgo de los docentes por condiciones no dignas de habitabilidad. La infraestructura escolar es deficiente y no cumple con estándares de enfoque diferencial de género, tampoco se cuenta con aulas seguras para garantizar la calidad académica en zonas de alto conflicto armado, lo que aumenta la ausencia de clases y deserción escolar.


















### Albergues:

Los desplazados en zonas urbanas producto de desastres, conflicto y frontera, no contemplan volver a su tierra y desean quedarse en el territorio urbano, lo cual ha generado un aumento de los asentamientos informales en comparación con el año anterior.

### RT:

En estas zonas se presentan desastres cíclicos, donde es fundamental recuperar sus medios de vida, mejorar la capacidad de respuesta de las autoridades locales y nacionales, porque ha sido una constante en la zona rural y urbana la generación de ingresos que proporcione desarrollo sostenible y humano desde un enfoque diferencial a las necesidades en base a las afectaciones por género, edad y pertenencia étnica en particular en la zona de la Guajira que donde la sequia ha cambiado las prácticas de medios de vida de la comunidad Wayuu.

## PRIORIZACIÓN POR DEPARTAMENTO: FRONTERA VENEZOLANA

DEPARTAMENTO	PRIORIDAD 1	PRIORIDAD 2	PRIORIDAD 3	PRIORIDAD 4	PRIORIDAD 5	PRIORIDAD 6	PRIORIDAD 7
Arauca	 Protección	 Salud	 Educación en Emergencias	 Seguridad alimentaria y nutrición	 ER	 WASH	 Albergues
Norte de Santander	 Protección	 WASH	 ER	 Educación en Emergencias	 ER	 Albergues	 Salud
La Guajira	 Seguridad alimentaria y nutrición	 WASH	 ER	 Salud	 Protección	 Educación en Emergencias	 Albergues

## PERSONAS CON NECESIDADES (2014-2016)

DEPARTAMENTO	DESPLAZAMIENTO	VICTIMAS DE MINAS	AFFECTASO POR CONFLICTO Y POR DESASTRES (DOBLE AFECTACIÓN)	AFFECTADOS POR DESASTRE	AFFECTADOS POR DESASTRE (TOTAL)	DELITOS CONTRA LA INTEGRIDAD SEXUAL Y LA LIBERTAD	COMUNIDADES RECEPTORAS	CONFINAMIENTO	ATAQUES CONTRA LA POBLACIÓN CIVIL	TOTAL	% MUJERES	% HOMBRES
Arauca	44K	68	70K	141	71K	7	13K	-	188	88K	52,40%	46,30%
Norte de Santander	22K	38	21K	13K	34K	26	154K	-	123	210K	49,80%	48,80%
La Guajira	5K		4K	217K	221K	146	41K	-	81	269K	51,90%	47,00%

## REGIÓN SUR: PUTUMAYO Y NARIÑO

**Agua, Saneamiento e Higiene:**

el acceso a agua potable para la población indígena y afro se dificulta, debido a la minería ilegal, concesiones petroleras y la contaminación de los ríos. Las restricciones a la movilidad existentes en el territorio impactan sobre la frecuencia de acceso a agua de calidad en comunidades más alejadas de los cascos urbanos. El acceso a fuentes de agua se limita por la presencia de MAP/MUSE.

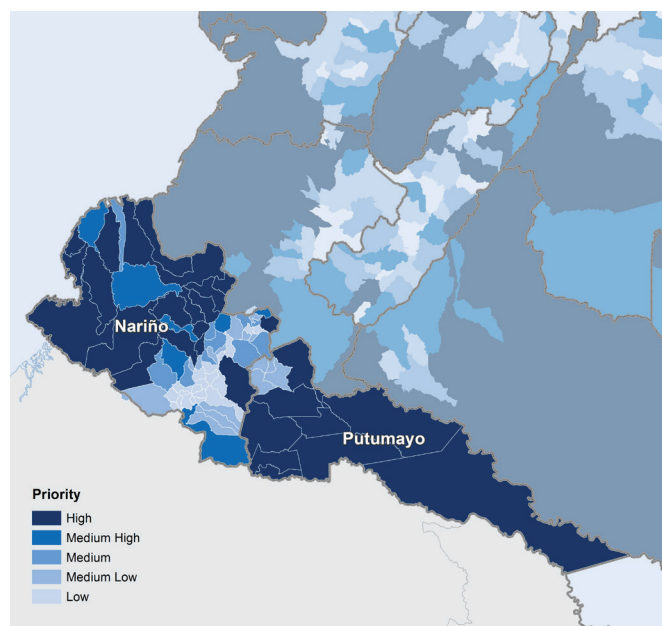
**Salud:**

Déficit de puestos de salud, limitaciones en la contratación del personal y escasas de profesionales. Poca presencia de servicios de salud en zonas rurales. Las comunidades siempre deben trasladarse a la cabeceras Municipales o a Pasto, lo que incrementa los costos para la atención. En algunas comunidades se prestan servicios de promoción y prevención, pero las condiciones de higiene de los puestos de salud, se convierte a su vez en un factor de riesgo para las Personas atendidas. La falta de disponibilidad de acceso a agua segura y baterías sanitarias en las comunidades está afectando las condiciones de salud de la población; Presentándose, especialmente en menores de edad alta incidencia de cuadros de diarrea y gripe, y en adultos enfermedades en la piel y leishmaniasis. La falta de servicios adecuados de salud sexual y reproductiva en zonas rurales representa un riesgo a la atención de mujeres gestantes y lactantes así como el acceso seguro a atención médica por víctimas de violencia sexual.

**Seguridad Alimentaria y Nutrición:**

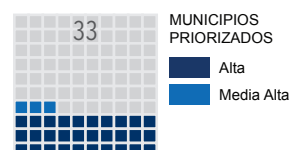
La situación ambiental y de desastres naturales, sumada con a dificultad en el acceso a agua potable genera necesidades de seguridad alimentaria y nutrición para niños y niñas. Limitados programas de seguridad alimentaria con enfoque de género, teniendo en cuenta que son las mujeres, en su mayoría, responsables de la seguridad alimentaria de sus familias. Las personas de las comunidades, y de manera especial los niños y las niñas, evidencian desnutrición. Las restricciones en la movilidad afectan el suministro oportuno de alimentos afectando principalmente a niñez y juventud. Los impactos del fenómeno del Niño caracterizado por intensas sequías dificulta aún más la consecución de alimentos adecuada y oportunamente.

## REGIÓN SUR: Putumayo, Nariño



NÚMERO TOTAL  
DE MUNICIPIOS  
PRIORIZADOS

33

**Protección:**

riesgos por aumento de MAP/MUSE como mecanismo de restablecimiento de territorios. Riesgos por el fortalecimiento de grupos armados ya existentes como el ELN, GAPD o la aparición de nuevos grupos al margen de la ley como consecuencia de la disidencia de algunos combatientes de las FARC. Por otro lado, las redes de trata en el Medio, Bajo Putumayo y en el Pacífico nariñense generan riesgo en las mujeres y adolescentes. Los pueblos indígenas se encuentran debilitado por las afectaciones del conflicto armado especialmente por el reclutamiento forzado y la violencia sexual. Esas afectaciones tienen un impacto sobre la comunidad y su modo de vida lo cual genera suicidios y riesgos de extinción.

### Educación en Emergencias:

Limitada oferta educativa secundaria pertinente, dificultades de acceso a escuelas en las comunidades dispersas, dificultades de transporte por vías fluviales y el costo del combustible, presencia intermitente de docentes, deserción escolar de niños, niñas, adolescentes y jóvenes; vinculación a grupos armados.













### Albergues:

Las condiciones actuales de distribución de espacio y localización de las personas con necesidad de alojamiento temporal no permiten el restablecimiento del tejido social y familiar luego del hecho victimizante, ni favorece la equidad de género ni la atención de población con necesidades especiales.

### Recuperación Temprana:

Se considera como enfoque transversal. Deficiente posibilidad de acceso a fuentes de empleo y medios de generación de ingresos con enfoque diferencial a las necesidades por género, edad y pertenencia étnica.. Alta informalidad en el desarrollo de actividades económicas las cuales son principalmente de subsistencia.

## PRIORIZACIÓN POR DEPARTAMENTO: REGIÓN SUR

DEPARTAMENTO	PRIORIDAD 1	PRIORIDAD 2	PRIORIDAD 3	PRIORIDAD 4	PRIORIDAD 5	PRIORIDAD 6	PRIORIDAD 7
Nariño	 WASH	 Seguridad Alimentaria y Nutricional	 Protección	 Educación en emergencias	 Salud	 Albergues	 ER
Putumayo	 WASH	 Seguridad Alimentaria y Nutricional	 Salud	 Protección	 Educación en emergencias	 ER	 Albergues

## PERSONAS CON NECESIDADES (2014-2016)

DEPARTAMENTO	DESPLAZAMIENTO	VICTIMAS DE MINAS	AFECTADOS POR CONFLICTO Y DESASTRES (DOBLE AFECTACIÓN)	AFECTADOS POR DESASTRES	AFECTADOS POR DESASTRES (TOTAL)	VIOLENCIA SEXUAL	COMUNIDADES ANFITRIONAS	CONFINAMIENTO	ATAQUES CONTRA LA POBLACIÓN CIVIL	TOTAL	% MUJERES	% HOMBRES
Nariño	51K	52	39K	369	75K	139	43K	662	101	171K	53,30%	45,90%
Putumayo	10K	52	93K	99K	193K	30	5K	2K	65	211K	52,30%	46,80%

## ZONA NOROCCIDENTE: ANTIOQUIA Y CÓRDOBA

**Protección:**

Persistencia de vacíos de protección y soluciones duraderas con enfoque diferencial por parte de la institucionalidad en las regiones de Bajo Cauca, Urabá, norte de Antioquia y el sur de Córdoba, para población desplazada y líderes y lideresas de Derechos Humanos (entornos rurales y urbanos), jóvenes, mujeres de comunidades étnicas y campesinas, por las consecuencias humanitarias, por violencia generalizadas y/o conflicto armado, que imposibilitan la recuperación de medios de vida, actividades productivas y dinámicas sociales y políticas de las comunidades. La falta de oportunidades en particular de la población adolescente y joven en zonas rurales presenta riesgos ante la adopción de mecanismos negativos como medios de vida representando riesgos de explotación sexual y laboral, reclutamiento y vínculo economías ilícitas.

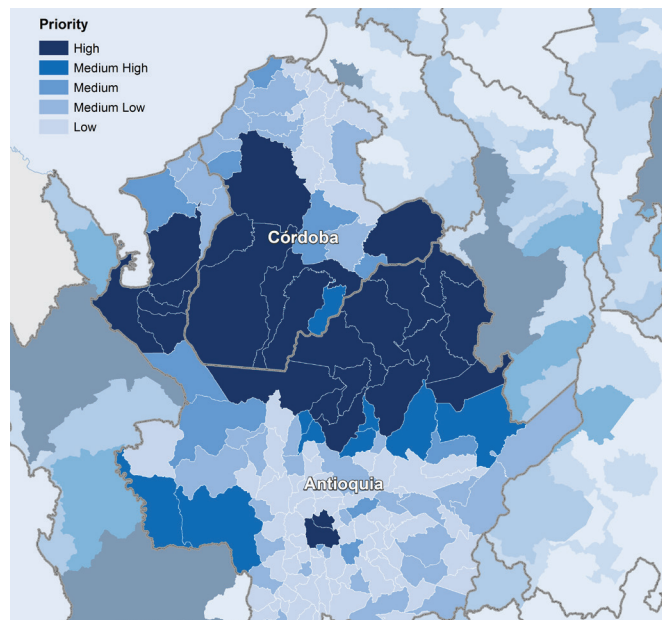
**WASH:**

riesgos asociados con desastres naturales y minería, los cuales traen impacto en el acceso al agua potable. Dificultades de acceso a agua potable especialmente en zonas rurales por ausencia de sistemas adecuados, suministro y almacenamiento, como consecuencia de las condiciones geográficas del territorio como por afectaciones en temporadas de sequía o lluvia. Tanto las familias como los NNAJ en sus centros educativos, presentan carencia en los sistemas de potabilización del agua para consumo lo que está generando presencia de enfermedades de origen hídrico principalmente en niños y niñas en edad escolar.

**Educación:**

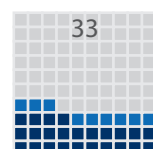
fallas en la calidad y cobertura de educación, no se logra garantizar el acceso a la educación. Vinculación a grupos armados, trabajo en economías ilícitas (minería y cultivos ilícitos) especialmente en adolescentes hombres causan deserción, al igual que el embarazo en adolescentes mujeres por involucrarse con hombres de los grupos armados, deja a los éste grupo poblacional sin acceso a la educación. Las condiciones de seguridad y acceso físico por las condiciones de geográficas, también limitan la efectividad en la respuesta.

## Zona Noroccidente: Antioquia y Córdoba



NÚMERO TOTAL DE MUNICIPIOS PRIORIZADOS

33



MUNICIPIOS PRIORIZADOS

Alta  
Media Alta

**SAN:**

Riesgo de mortalidad materna, anemia crónica (30%), problemáticas nutricionales asociadas con la contaminación del río por mercurio u otros desechos. Adicionalmente se presenta riesgo de desnutrición en menores de edad en edad escolar y menores de cinco años por las malas prácticas de alimentación asociadas a afectaciones de cultivos de pan coger por desastres naturales, falta de oportunidades laborales que dificultan la generación de ingresos y medios de vida permanente, y falta de acceso a la tierra para la producción que garantice el sustento de la población. Es uno de los sectores con hallazgos permanentes y priorizados en los MIRA.



**RT:**

se considera como un sector transversal Y fundamental para las acciones priorizadas con enfoque de desarrollo sostenible y enfoque diferencial

**Salud:**

limitaciones de acceso a la salud con calidad y oportunidad por ausencia de servicios, profesionales e infraestructura especializados en áreas rurales; debilidades en la atención psicosocial a la población desplazada y población vulnerable

en zonas donde hay presencia de actores armados, dificulta la reconstrucción de sus proyectos de vida y bienestar. Se evidencia la presencia de enfermedades respiratorias, estomacales y virosis como consecuencia de falta de acceso a agua segura, saneamiento, higiene y alimentación adecuada. Problemas administrativos, financieros que imposibilitan a la población, principalmente rural, a recibir asistencia médica óptima.

**Albergues:**

de acuerdo a las necesidades particulares por planes de contingencia

**PRIORIZACIÓN POR DEPARTAMENTO: ANTIOQUIA Y CÓRDOBA**

DEPARTAMENTO	PRIORIDAD 1	PRIORIDAD 2	PRIORIDAD 3	PRIORIDAD 4	PRIORIDAD 5	PRIORIDAD 6
Antioquia	Protección	Seguridad Alimentaria y Nutricional	WASH	ER	Salud	Educación en Emergencias
Córdoba	Protección	Seguridad Alimentaria y Nutricional	Educación en Emergencias	ER	WASH	Salud

**PERSONAS EN NECESIDAD (2014-2016)**

DEPARTAMENTO	DESPLAZAMIENTO	VICTIMAS DE MINAS	AFFECTADOS POR CONFLICTO Y DESASTRES (DOBLE AFECTACIÓN)	AFFECTADOS POR DESASTRES	AFFECTADOS POR DESASTRES (TOTAL)	VIOLENCIA SEXUAL	COMUNIDADES ANFITRIONAS	CONFINAMIENTO	ATAQUES CONTRA LA POBLACIÓN CIVIL	TOTAL	% MUJERES	% HOMBRES
Antioquia	82K	110	102K	17k	119K	139	243K	2k	280	449K	52,7%	42,6%
Córdoba	16K	6	66K	28K	95K	30	94K	-	116	205K	53,0%	44,4%

## REGIÓN SURORIENTE

**Protección:**

Teniendo en cuenta las posibles discidencias de algunos frentes de las FARC EP, la disputa de territorios por grupos armados y el despliegue de grupos armados posdesmovilización (AUC), están generando y pueden generar desplazamientos, reclutamientos, explotación y violencia sexual y basada en género, afectación por MAP-MUSE, AEI, incremento en la delincuencia común, extorsiones, amenazas a líderes y lideresas políticos, de derechos humanos, entre otros, lo que evidencia la baja presencia institucional y la falta de capacidad de respuesta integral a las comunidades afectadas. Jóvenes y adolescentes en zonas periurbanas representan un grupo en alta vulnerabilidad debido a riesgos asociados al vínculo en redes de trata y prostitución, grupos armados y bandas criminales y economías ilícitas. Así mismo los grupos indígenas han sido afectados desproporcionalmente por el conflicto y la pobreza llevándolos a situaciones extremas de extinción.

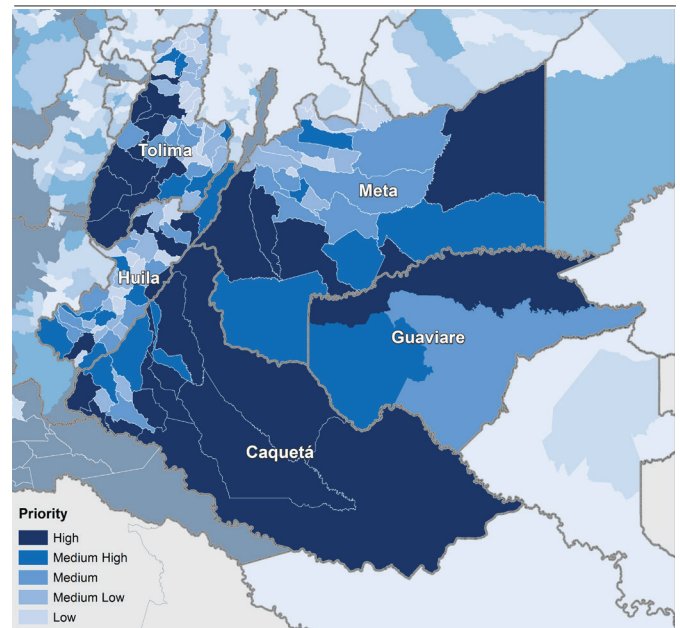
**Seguridad Alimentaria y Nutrición:**

La falta de implementación de programas para la sustitución de cultivos ilícitos, así como la falta de incentivos agropecuarios para todas las comunidades provocan incrementos de desnutrición en la región, especialmente desnutrición crónica en NNAJ, madres gestantes, adulto mayor y comunidades étnicas. Las comunidades rurales, étnicas, en su mayoría no cuentan con acceso a agua potable ya sea por contaminación de las fuentes hídricas, o por no contar con acueductos lo que genera problemas de sanidad. Temas asociados a desastres de origen natural ha afectado a diversas poblaciones causando pérdidas de cultivos, semovientes, entre otros, ya sea por las olas de calor o de invierno, por ende se hace necesario implementar planes de contingencia tanto para prevenir como mitigar los fenómenos naturales y de cambio climático.

**Salud:**

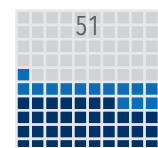
Falta de centros de salud, personal de salud, como médicos, enfermeras, entre otros en zonas rurales, además problemas como acceso debido a desastres naturales, costos de transporte tanto fluviales, terrestres y aéreos, imposibilitan a la población rural recibir asistencia médica óptima. Hace falta apoyo institucional a las ONG'S tanto nacionales como internacionales para brindar apoyos en la implementación de programas de salud en las comunidades dispersas en particular para servicios especializados como apoyo psicosocial y salud sexual y reproductiva

## REGIÓN SURORIENTE: Meta, Guaviare, Caquetá, Tolima y Huila



NÚMERO TOTAL DE MUNICIPIOS PRIORIZADOS

51



MUNICIPIOS PRIORIZADOS

Alta  
Media Alta

**WASH:**

Contaminación de las fuentes fluviales por los nuevos proyectos minero energético y explotación ambiental en la zona, afectan niños, niñas, adolescentes en las zonas rurales y poblaciones indígenas por falta de acceso a agua potable y la baja respuesta de las instituciones a sus necesidades, así como las comunidades desplazadas por conflicto y desastres de origen natural que han invadido zonas, no cuentan con acueducto ni acceso a agua potable lo que genera problemas de salubridad en las poblaciones.

**Educación en emergencias:**

Debido a la contaminación por armas por parte de las FARC EP y demás grupos armados ilegales se hace necesario implementar educación en riesgo de minas tanto a NNAJ, como a poblaciones de las zonas rurales. Teniendo en cuenta el número significativo de población indígena en las zonas, se requiere promover educación con enfoque étnico, así como acceso al mismo por parte de las comunidades indígenas. Se hace necesario Manejo de riesgo de desastres por continua amenaza de los volcanes en Huila y Tolima.



### Albergues:

No se han identificado albergues en estos departamentos, por lo tanto, es importante promover ese trabajo en esta zona. Es necesario revisar los planes de contingencia departamental y municipal.

### RT:

Entendida como enfoque transversal a los demás sectores articulado con enfoque de género y soluciones duraderas. Debido a la poca respuesta por la institucionalidad tanto nacional, departamental como municipal, es necesario articular procesos con los entes territoriales.

## PRIORIZACIÓN POR DEPARTAMENTO: REGIÓN SUR ORIENTE

DEPARTAMENTO	PRIORIDAD 1	PRIORIDAD 2	PRIORIDAD 3	PRIORIDAD 4	PRIORIDAD 5	PRIORIDAD 6	PRIORIDAD 7
Meta, Guaviare	 Protección	 ER	 WASH	 Salud	 Seguridad Alimentaria y Nutricional	 Educación en emergencias	 Albergues
Caquetá	 Protección	 WASH	 Seguridad Alimentaria y Nutricional	 Salud	 Educación en emergencias	 Albergues	 ER

## PERSONAS CON NECESIDADES (2014-2016)

DEPARTAMENTO	DESPLAZAMIENTO	VICTIMAS EN MINAS	AFECTADOS POR CONFLICTO Y DESASTRES (DOBLE AFECTACIÓN)	AFECTADOS POR DESASTRES	AFECTADOS POR DESASTRES (TOTAL)	VIOLENCIA SEXUAL	COMUNIDADES ANFITRIONAS	CONFINAMIENTO	ATAQUES CONTRA LA POBLACIÓN FINAL	TOTAL	% MUJERES	% HOMBRES
Caquetá	21K	82	32K	9K	42K	53	7K	-	69	71K	51,6%	47,4%
Guaviare	2K	12	29K	0,2K	30K	6	0,6K	-	10	32K	51,2%	47,8%
Huila	20K	14	2K	2K	4K	20	27K	-	73	53K	52,2%	47,1%
Meta	10K	43	32K	36K	68K	21	27K	-	47	106K	50,4%	48,6%
Tolima	17K	14	4K	5K	10K	45	28K	-	72	56K	52,2%	47,0%

## REGIÓN PACÍFICO



## Protección:

Existe gran incertidumbre con respecto a la firma del acuerdo entre el Gobierno y las FARC-EP. Entre tanto el Clan del Golfo aumenta el reclutamiento, mientras que el ELN aumenta su base y presencia territorial. La dinámica del pos acuerdo ha generado que el ELN y los Grupos Post Desmovilización se desplacen y copen territorios tradicionalmente de control territorial de las FARC. Esta región se caracteriza por emergencias recurrentes, especialmente por desplazamientos masivos, situación que se agrava frente a la respuesta humanitaria estatal no oportuna especialmente en las zonas rurales; a su vez la dinámica de emergencias recurrentes ha sido un obstáculo para la realización de intervenciones integrales a largo plazo. El Chocó se caracteriza por desplazamientos recurrentes donde los actores que generan las emergencias son especialmente los GAPD y ELN; el Valle del Cauca, caracterizado por la fuerte crisis humanitaria que viven el distrito de Buenaventura su zona rural receptora de los desplazamientos masivos del Litoral del San Juan (Chocó) y donde siguen en pie las fuertes restricciones de la movilidad de los GAPD, y urbana caracterizada por amenazas y violencia basada en género y sexual afectando principalmente mujeres y niñas, quienes se ven doblemente afectadas al no contar con servicios de atención inmediata a víctimas de VBG en particular en Litoral San Juan (Chocó y zonas rurales); y el departamento del Cauca el cual ha tenido una disminución de los desplazamientos masivos pero las amenazas a líderes y lideresas son recurrentes en el norte y sur del departamento.



## Seguridad Alimentaria y Nutrición:

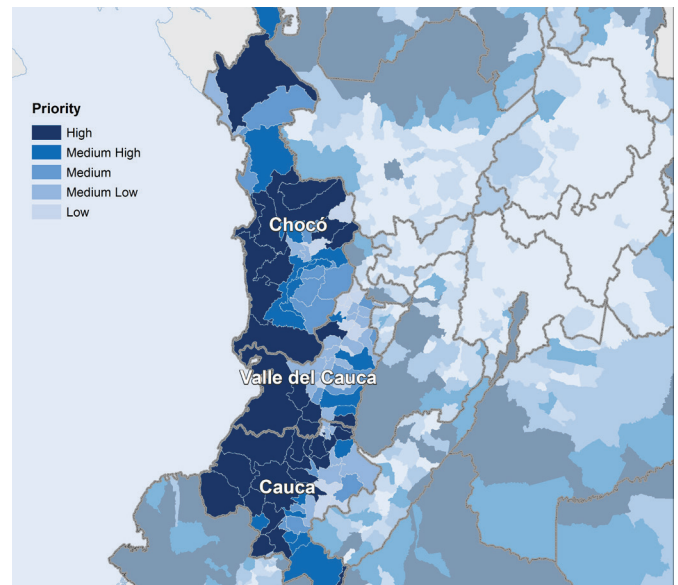
Las vigentes restricciones a la movilidad son directamente proporcionales al no acceso a los medios de vida, especialmente para las comunidades indígenas y afrodescendientes que viven en el pacífico colombiano, situación que impacta en la seguridad alimentaria de la población. A su vez muchas de las comunidades han sufrido doble afectación ya que son víctimas de las restricciones y desplazamientos y a su vez de desastres de origen natural que ha afectado significativamente los cultivos de pancoger como papachina, banano, plátano, lo que incrementa los problemas en su seguridad alimentaria y nutricional en particular para las comunidades rurales e indígenas.



## Salud:

Existe un difícil acceso a la salud, solo en las ciudades capitales existen puestos de salud y estos no poseen la capacidad para atender a los demás municipios, adicionalmente se presentan problemas administrativos que influyen en la atención, las comunidades rurales no disponen de un sitio cercano para la atención en salud, y si los hay estos no cuentan con los insumos suficientes para que se logre una respuesta eficiente, a su vez las enfermedades recurrentes como EDA e IRA se presentan por la vinculación entre la precaria calidad del agua y la respuesta en salud en temas de promoción y prevención (PyP), y se suma la precariedad de servicios en salud sexual y reproductiva. Los

## REGIÓN PACÍFICO: Valle del Cauca, Cauca, Chocó



NÚMERO TOTAL DE MUNICIPIOS PRIORIZADOS



53

problemas en salud pública, sumados con las fuertes afectaciones por emergencias por desastres naturales y minería generan afectaciones humanitarias en estos municipios. Afectando principalmente a menores de cinco años y mujeres gestantes.



## WASH:

Las fumigaciones de los cultivos ilícitos aumentan los riesgos de contraer enfermedades por los altos grados de contaminación que produce a su vez la minería que incrementa la posibilidad de contraer enfermedades. Las dos etnias se afectan por igual tanto afros e indígenas. La respuesta no presente del Estado en los territorios vulnera la garantía de derechos de las poblaciones. La no calidad del agua es directamente proporcional con las enfermedades recurrentes en las comunidades rurales como EDA, IRA.



## Educación en emergencias:

En la región persisten emergencias por desplazamientos masivos, en los cuales sigue habiendo una dificultad para los NNJA continúen sus actividades escolares durante el tiempo del desplazamiento, que se caracterizan por durar al menos seis meses, con respuestas en EeE incompleta por parte del Estado y en donde la cooperación ha tenido un papel fundamental. A su vez son necesarios seguir fortaleciendo u creando más entornos protectores para evitar el uso, la vinculación y reclutamiento de NNAJ. A su vez son muchos los NNAJ que tienen que caminar por varias horas en las zonas rurales para acceder a su institución educativa, donde el trayecto puede traer riesgos por la presencia de MAP/MUSE.

### Albergues:





Los albergues que dispone los departamentos que integran esta región son limitados con la recurrencia de desplazamientos masivos, en la mayoría de los desplazamientos especialmente en el Litoral, Bajo Baudó, Buenaventura, y López de Micay las familias víctimas han tenido que albergarse en sitios que no cumplen con los requisitos que exige la norma, violando el principio de dignidad, privacidad, seguridad y un enfoque diferencial de género y pertenencia étnica; desplazamientos que se caracterizan por durar más de seis meses, y por retornos sin planes de retornos, o con planes que no tienen avances significativos con el tiempo.

### RT:

Limitaciones en la respuesta por parte de las autoridades locales, departamentales y nacionales. Poca articulación de procesos territoriales e institucionales de respuesta. Son necesarios intervenciones en RT en zonas donde ha habido emergencias humanitarias y están han transitado a procesos de retornos o de estabilización. Las intervenciones de RT deben manejar un enfoque diferencial de género y étnia así como asegurar acceso a mercados y sostenibilidad.

capacity for IDPs, as is the case in Santander de Quilichao.

## PRIORIZACIÓN POR DEPARTAMENTO: REGIÓN PACÍFICO

DEPARTAMENTO	PRIORIDAD 1	PRIORIDAD 2	PRIORIDAD 3	PRIORIDAD 4	PRIORIDAD 5	PRIORIDAD 6	PRIORIDAD 7
Cauca	 Protección	 Seguridad alimentaria y Nutricional	 Salud	 WASH	 ER	 Educación en Emergencias	 Albergues
Chocó	 Seguridad alimentaria y Nutricional	 Educación en Emergencias	 Salud	 Protección	 ER	 WASH	 Albergues
Valle del Cauca	 Protección	 ER	 Seguridad alimentaria y Nutricional	 Educación en Emergencias	 Salud	 WASH	 Albergues

## PERSONAS EN NECESIDADES (2014-2016)

DEPARTAMENTO	DESPLAZAMIENTOS	VICTIMAS DE MINAS	AFFECTADOS POR CONFLICTO Y DESASTRES (DOBLE AFECCIÓN)	AFFECTADOS POR DESASTRES	AFFECTADOS POR DESASTRES (TOTAL)	VIOLENCIA SEXUAL	COMUNIDAD ANFITRIONA	CONFINAMIENTO	ATAQUES A LA POBLACIÓN CIVIL	TOTAL	% MUJERES	% HOMBRES
Cauca	39K	51	114K	148K	256K	68	39K	2K	325	344K	52,60%	47,4%
Chocó	32K	51	146K	121K	268K	102	3K	6K	128	312K	51,30%	47,8%
Valle del Cauca	89K	10	8K	19K	28K	164	164K	0,5K	405	283K	53,20%	47,1%