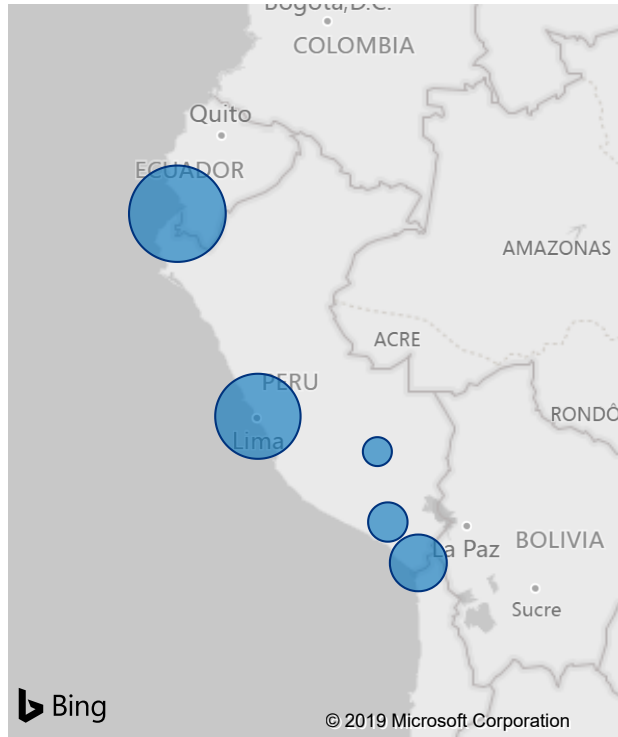


# Informe semestral de Monitoreo de Protección

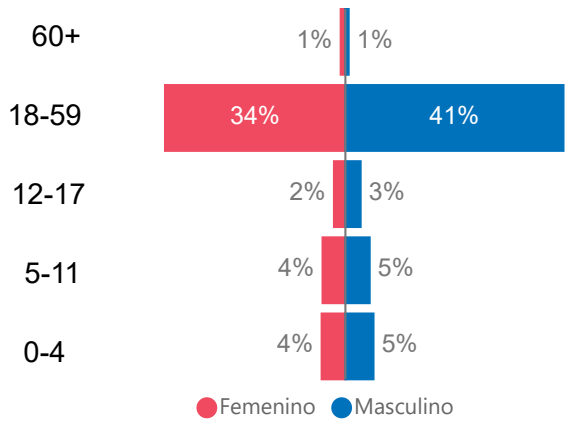

## Lugar de monitoreo



- Ubicación en Lima
- Seleccionar todo
  - (En blanco)
  - Albergues
  - Carmen de la Legua
  - CEPR

Para filtrar por ubicación en Lima, hacer click en "seleccionar todo" para desmarcar las celdas y luego hacer click en la ubicación de interés.

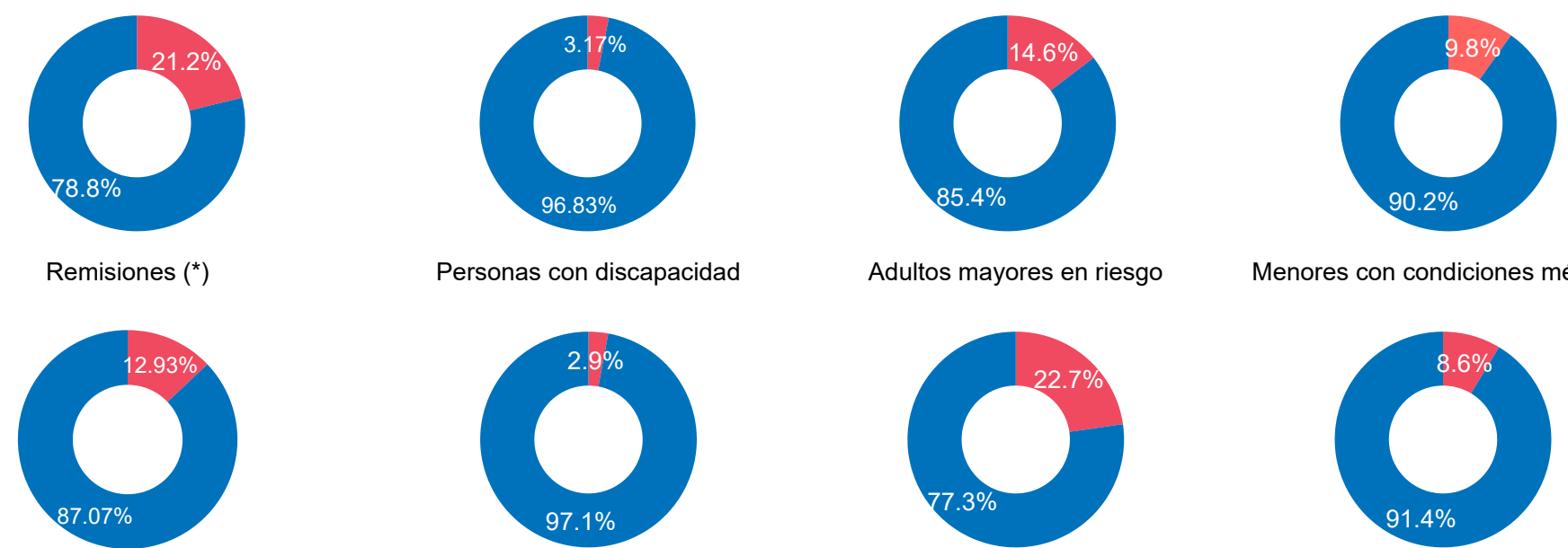
**1173** Entrevistas  
**2938** Individuos



El Monitoreo de Protección en las Américas es una iniciativa de ACNUR que busca generar una narrativa regional integral de protección, tener una visión global de la situación de protección, las necesidades y los mecanismos de respuesta de las personas que se han visto obligadas a salir de Venezuela, promover intervenciones de protección basadas en la evidencia y fortalecer la identificación y remisión de personas vulnerables a servicios especializados.

Los países de la región realizan las mismas actividades y usan la misma herramienta de recolección y análisis de datos. Dado el diseño del cuestionario, según el tipo de población entrevistada se despliegan o reducen ciertas preguntas (población en frontera o población con más de tres meses en el país). Las cifras presentadas en cada página corresponden al número de entrevistas en las que se hicieron las preguntas respectivas.

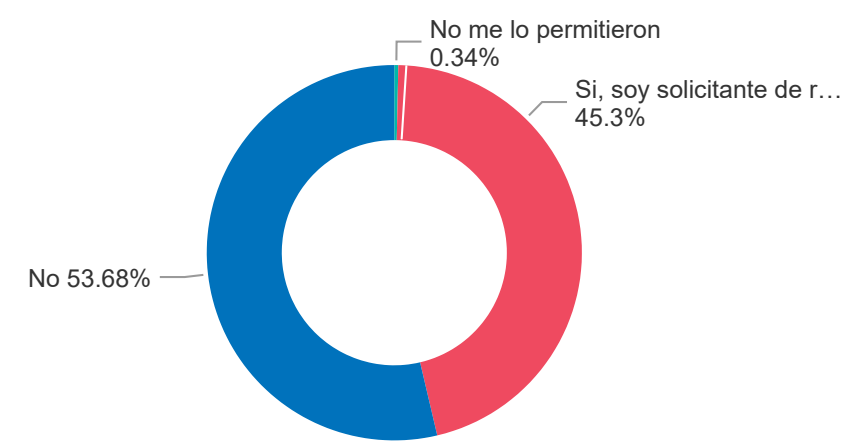
Personas con necesidades específicas Menores no acompañados o separados Mujeres gestantes y lactantes Condiciones médicas críticas o crónicas



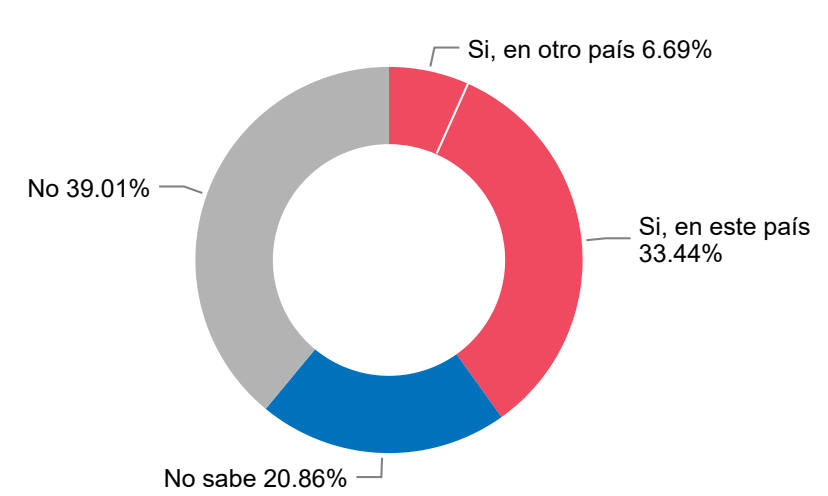
Los porcentajes se expresan en relación con el grupo de edad / género para el que se aplica la condición, y no en relación con los totales.

(\*) Se identificaron 380 casos que necesitaban remisión. De éstos, 352 dieron su consentimiento para ser remitidos.

## Solicitudes de refugio



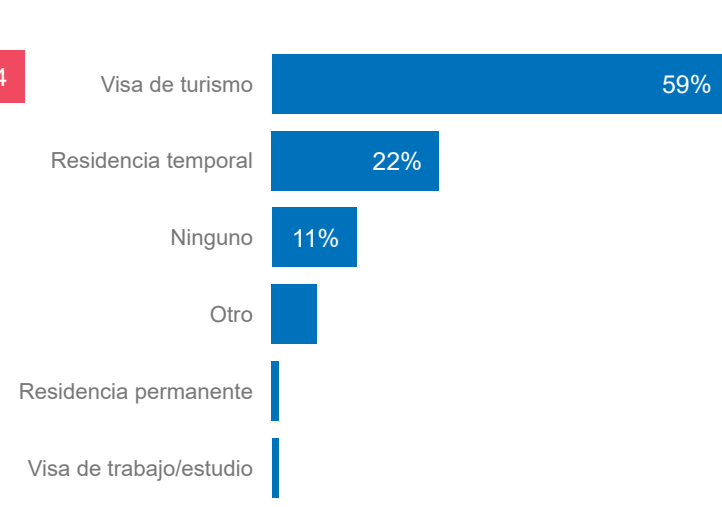
## Intención de solicitar refugio



## Razones para no aplicar



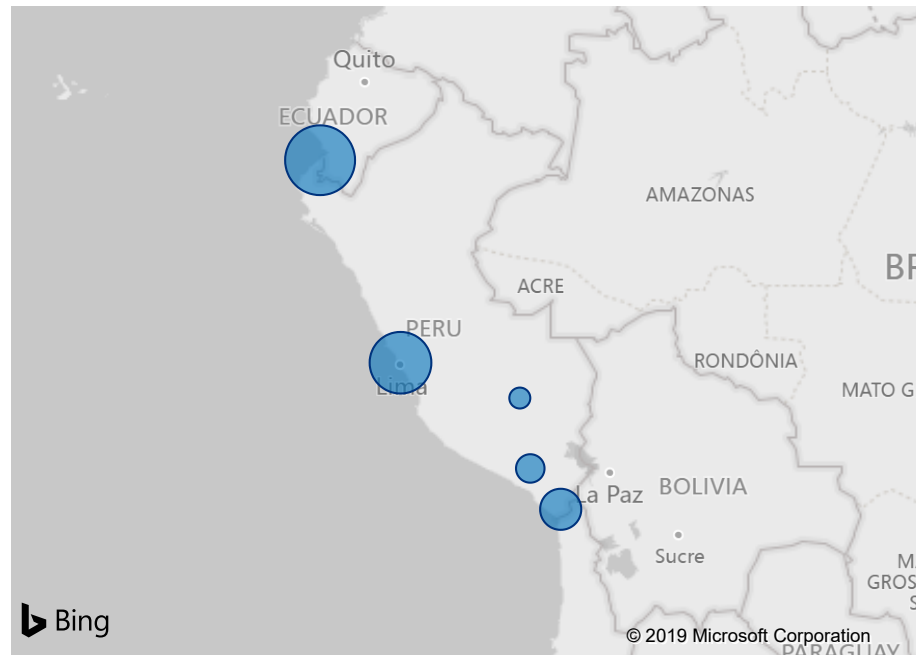
## Tipo de permiso de residencia o visa



Los datos representan el perfil de los entrevistados. Si bien las entrevistas se realizan a un miembro del grupo familiar, algunas preguntas se dirigen a toda la familia. Los gráficos de barras rojas muestran el número de respuestas (no porcentajes), pues representan preguntas con respuesta múltiple. Los gráficos de barras azules son para preguntas con respuesta única.

# Informe semestral de Monitoreo de Protección

Lugar de monitoreo

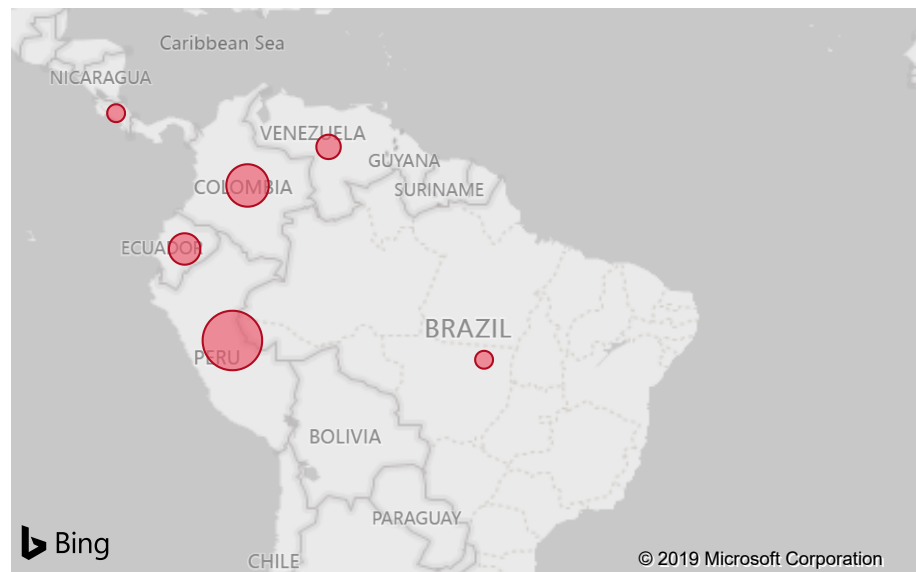


Ubicación en Lima

- Seleccionar todo
- (En blanco)
- Albergues
- Carmen de la Legua
- CPDR

Para filtrar por ubicación en Lima, hacer click en "seleccionar todo" para desmarcar las celdas y luego hacer click en la ubicación de interés.

País en el que ocurrió el incidente

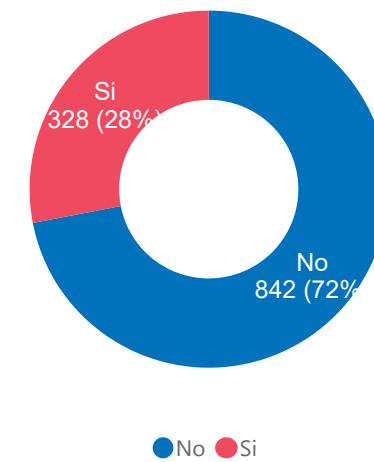


**Entrevistas**  
1173

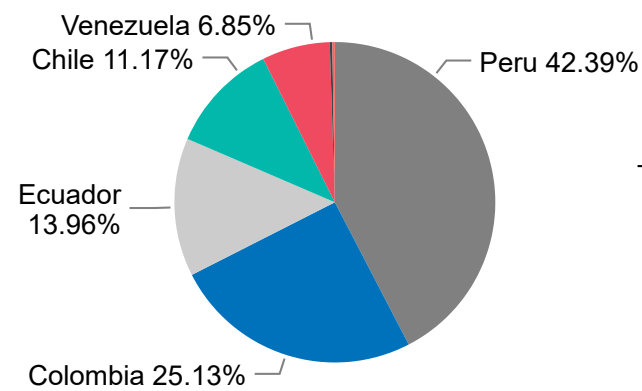
**Incidentes**  
394

**Familias que dieron información**  
335

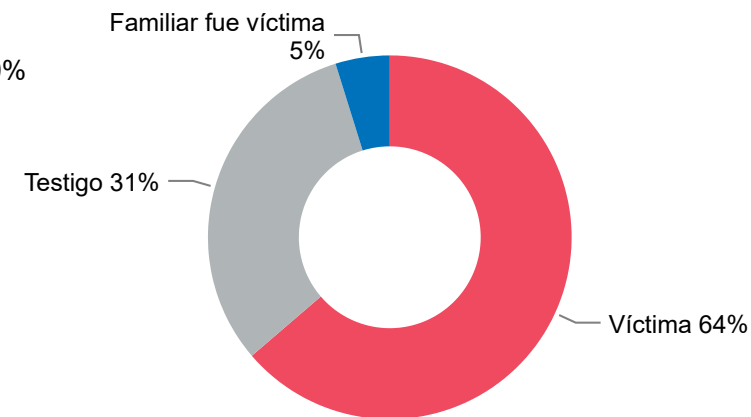
Fueron víctimas o testigos de algún incidente?



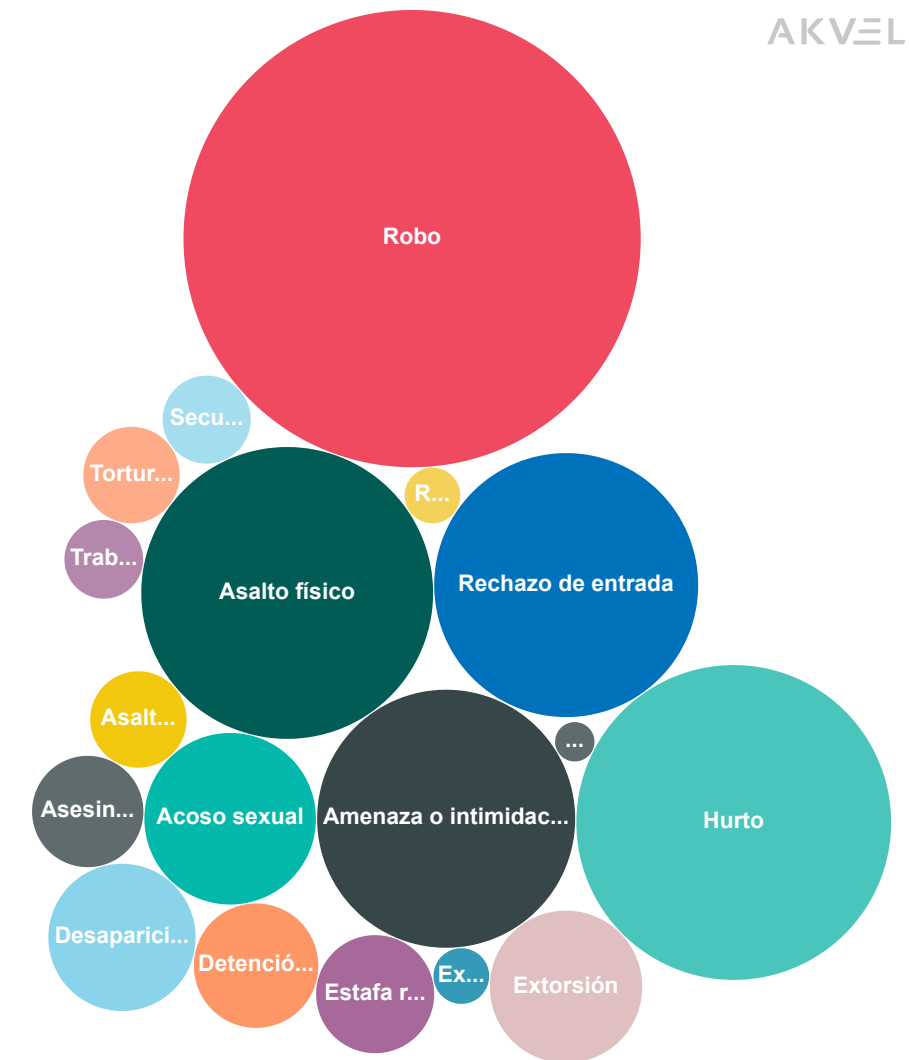
Incidentes por país donde ocurrieron



Fue testigo o víctima del incidente?

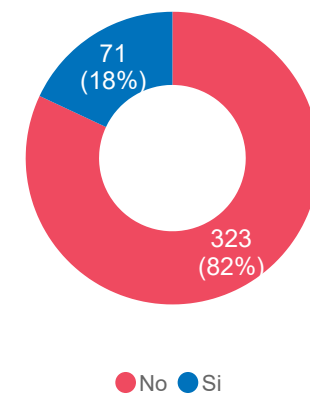


Tipo de incidentes



El rechazo de entrada se considera un incidente de protección si las personas no tienen los medios para presentar algún recurso para la reconsideración de la decisión y/o si no se garantiza el acceso al sistema de refugio.

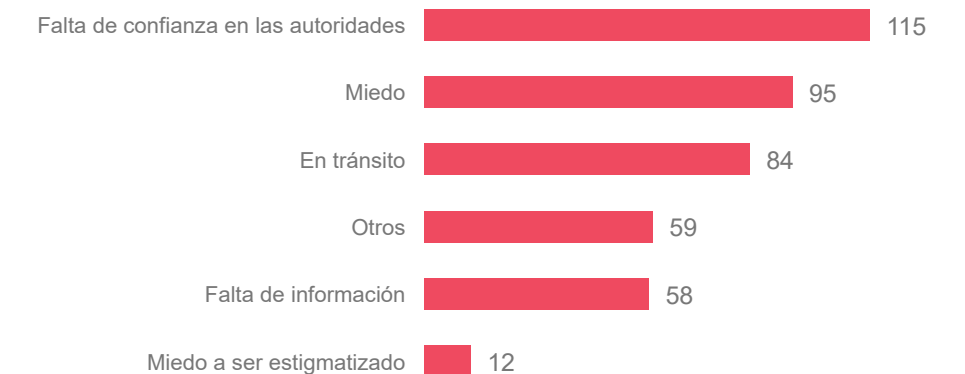
Incidentes reportados



Incidente reportado a:

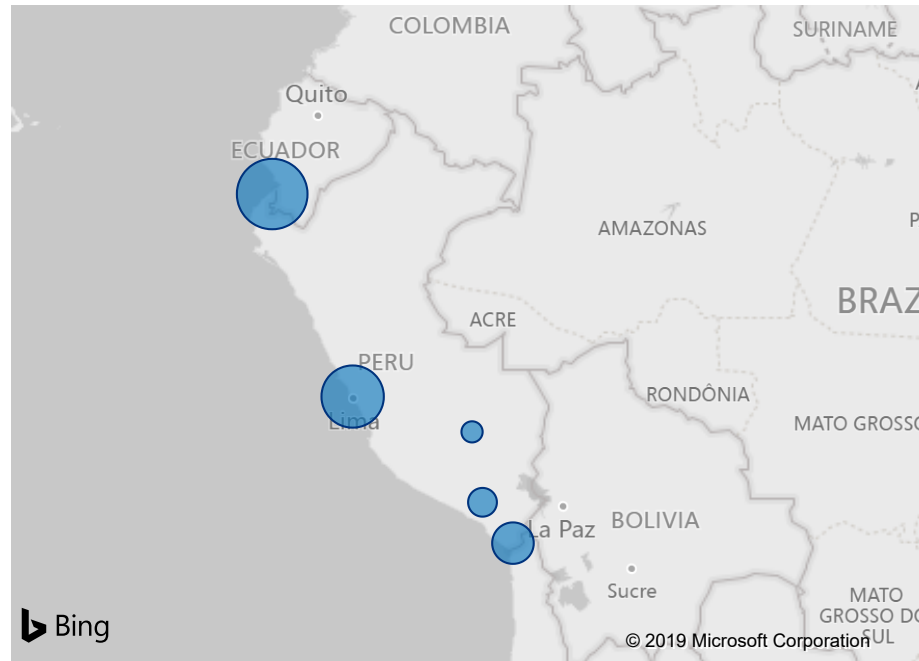


Motivos para no reportar



# Informe semestral de Monitoreo de Protección

Lugar de monitoreo



Ubicación en Lima

- Seleccionar todo
- (En blanco)
- Albergues
- Carmen de la Legua
- CEPR

Para filtrar por ubicación en Lima, hacer click en "seleccionar todo" para desmarcar las celdas y luego hacer click en la ubicación de interés.

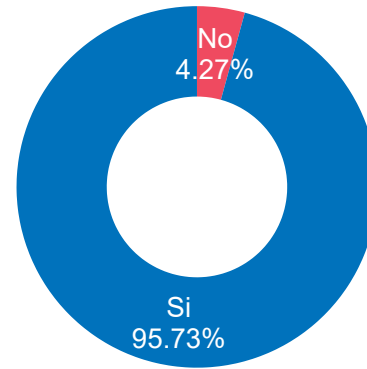
Países en la ruta



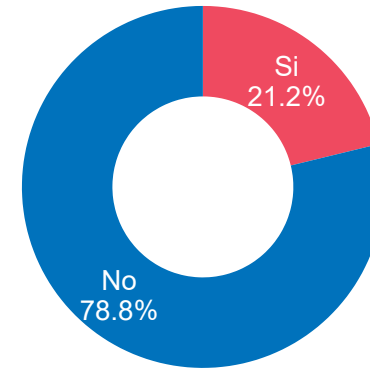
**1173**  
Entrevistas

**2938**  
Individuales

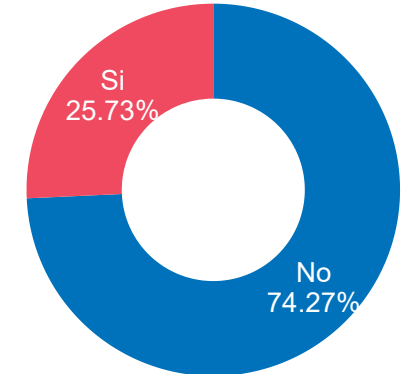
Entró al país de forma regular?



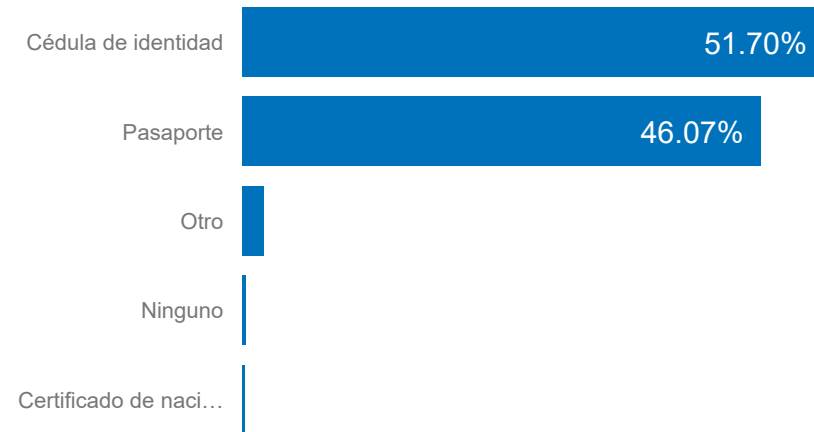
Pagó para cruzar la frontera?



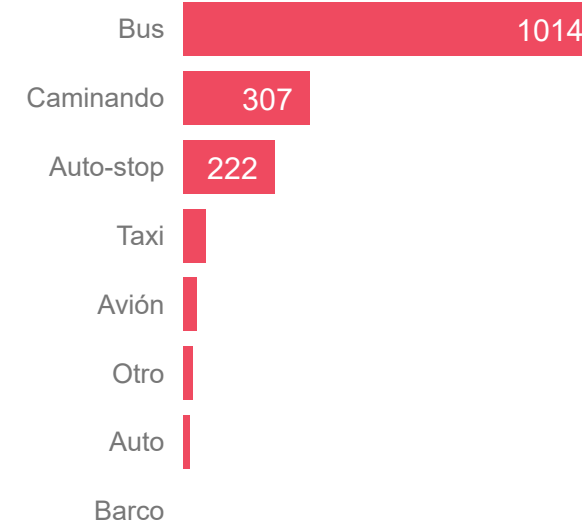
Cambió el tamaño de su familia debido al desplazamiento?



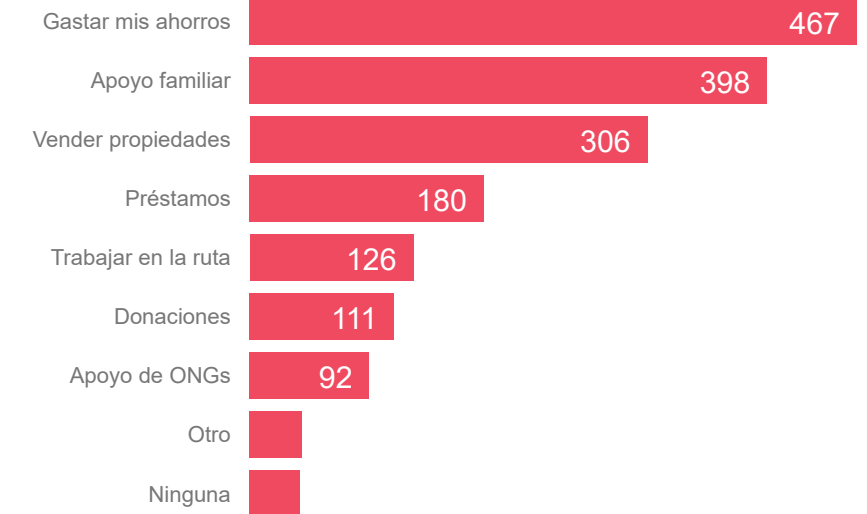
Documentos presentados a las autoridades migratorias



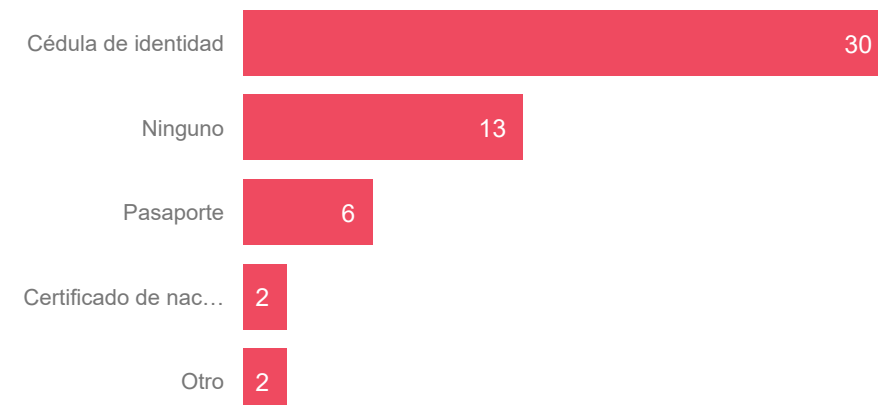
Medios de viaje



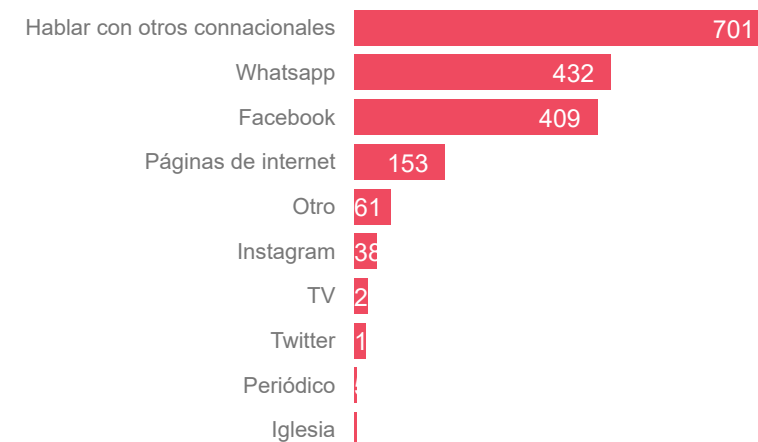
Estrategias de afrontamiento en la ruta



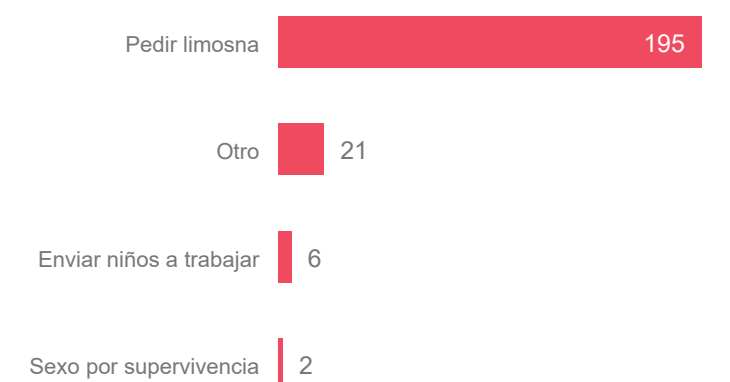
Documentos de quienes no entraron de manera regular



Fuente de información para el viaje

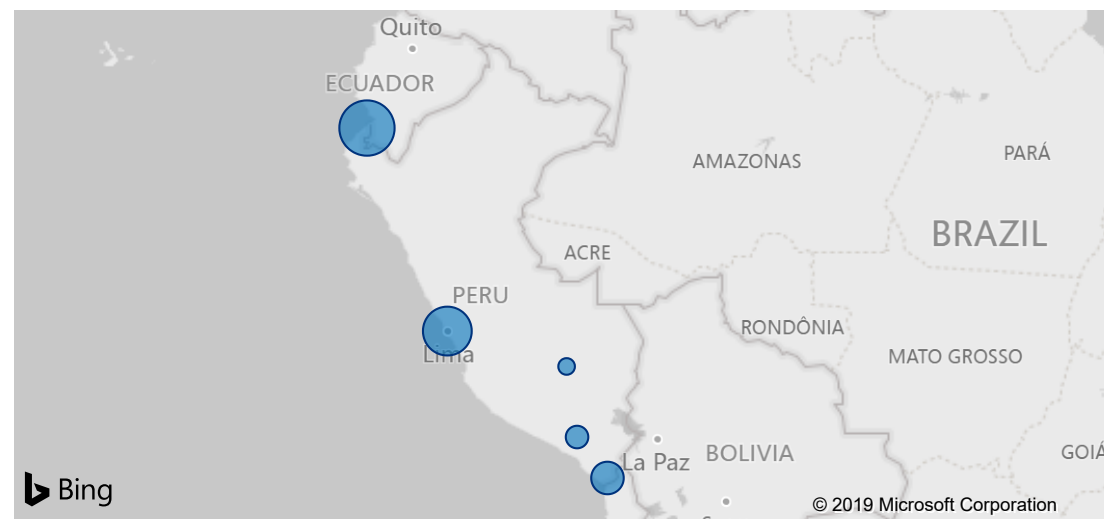


Estrategias extremas de afrontamiento en la ruta



# Informe semestral de Monitoreo de Protección

## Lugar de monitoreo

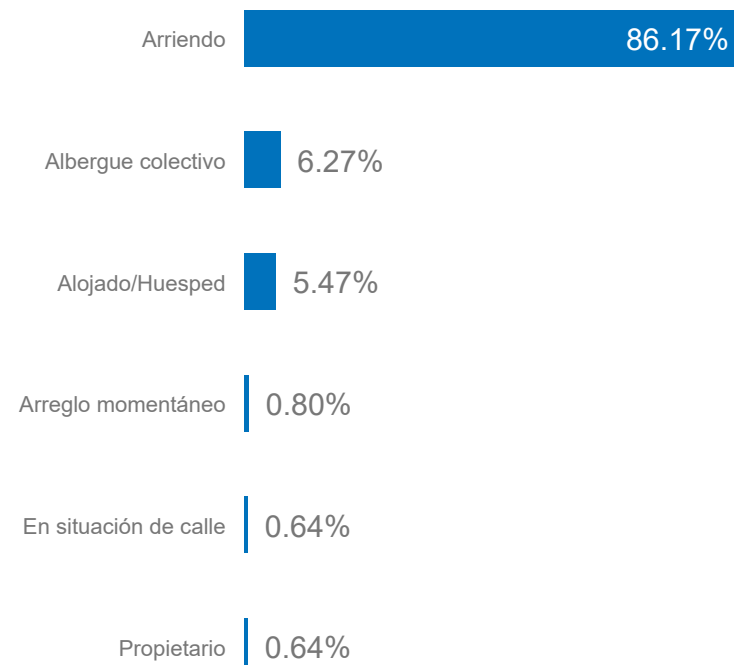


### Ubicación en Lima

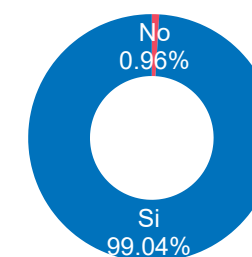
- Seleccionar todo
- (En blanco)
- Albergues
- Carmen de la Legua
- CEPR

Para filtrar por ubicación en Lima, hacer click en "seleccionar todo" para desmarcar las celdas y luego hacer click en la ubicación de interés.

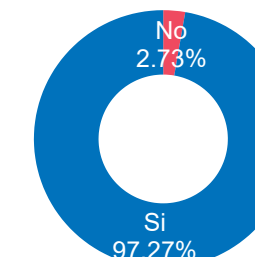
## Tipo de alojamiento



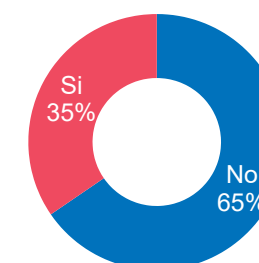
## Acceso a electricidad las 24h



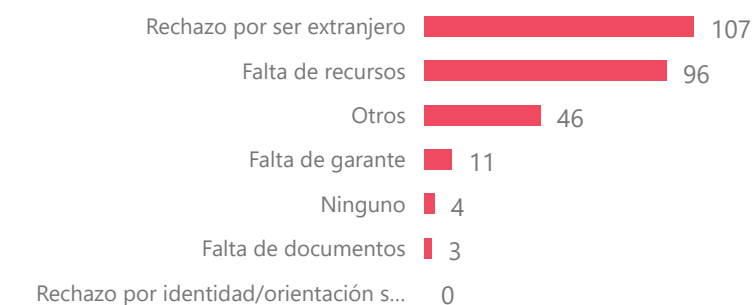
## Acceso a agua dentro del alojamiento



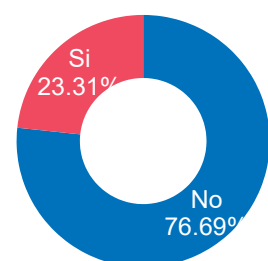
## Obstáculos para encontrar alojamiento



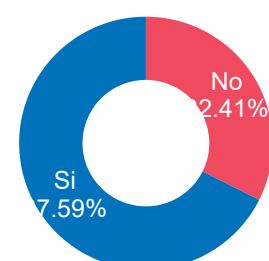
## Tipo de obstáculos



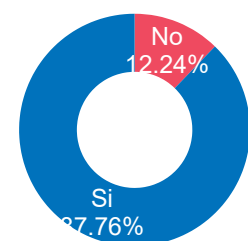
## Necesitó atención médica



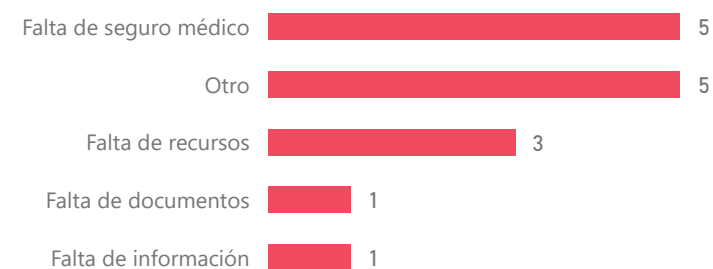
## Acudió a un centro médico?



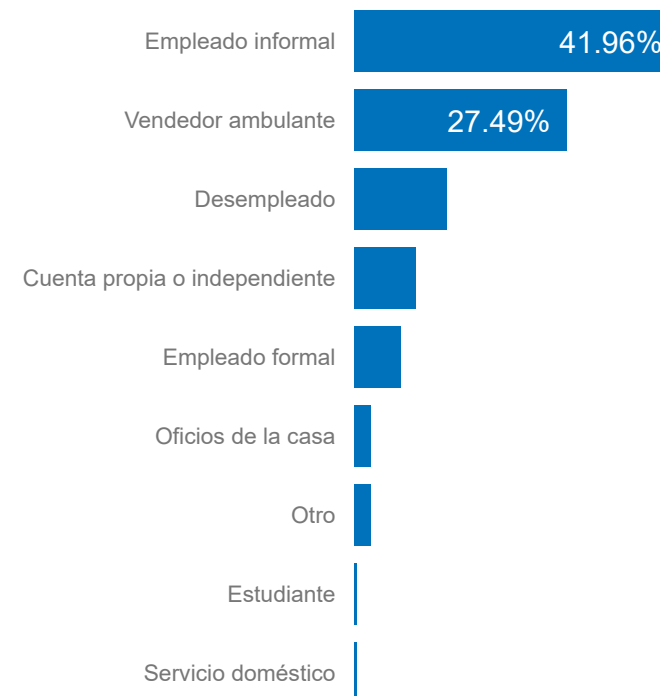
## Si acudió a un centro médico, recibió atención?



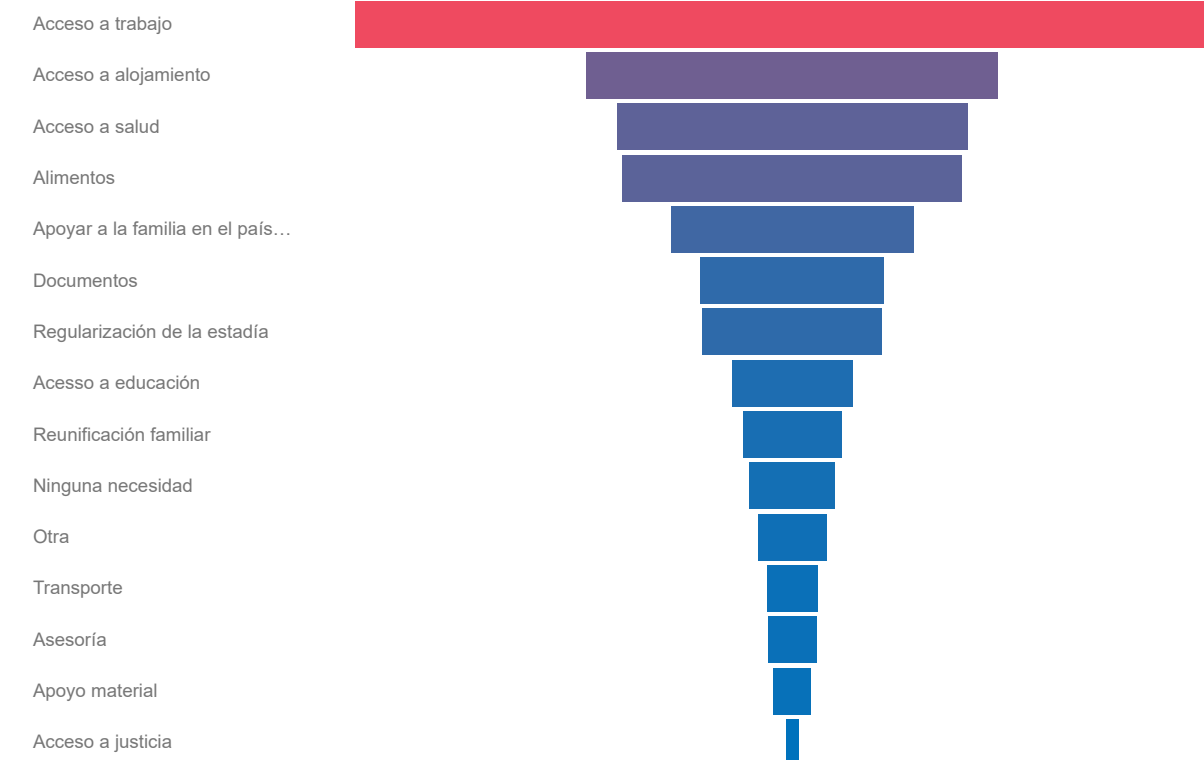
## Razones para no recibir atención médica



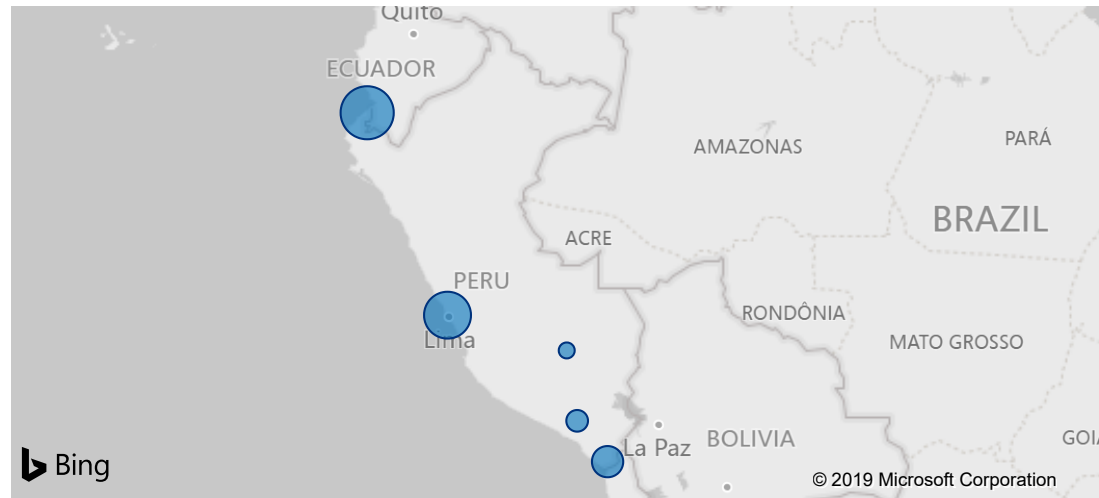
## Empleo actual



## Necesidades prioritarias



Lugar de monitoreo



Ubicación en Lima

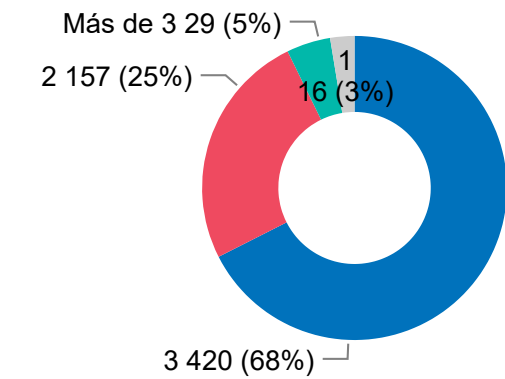
- Seleccionar todo
- (En blanco)
- Albergues
- Carmen de la Legua
- CEN

Para filtrar por ubicación en Lima, hacer click en "seleccionar todo" para desmarcar las celdas y luego hacer click en la ubicación de interés.

Estrategias de afrontamiento en el lugar de llegada



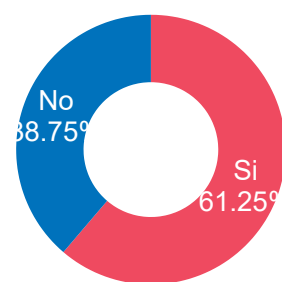
Número de comidas diarias



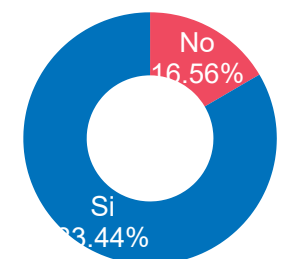
Estrategias extremas de afrontamiento en el lugar de llegada



Se ha sentido discriminado?



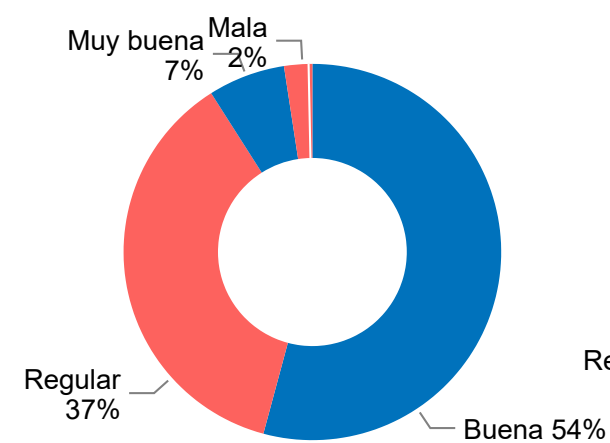
Se siente seguro donde vive?



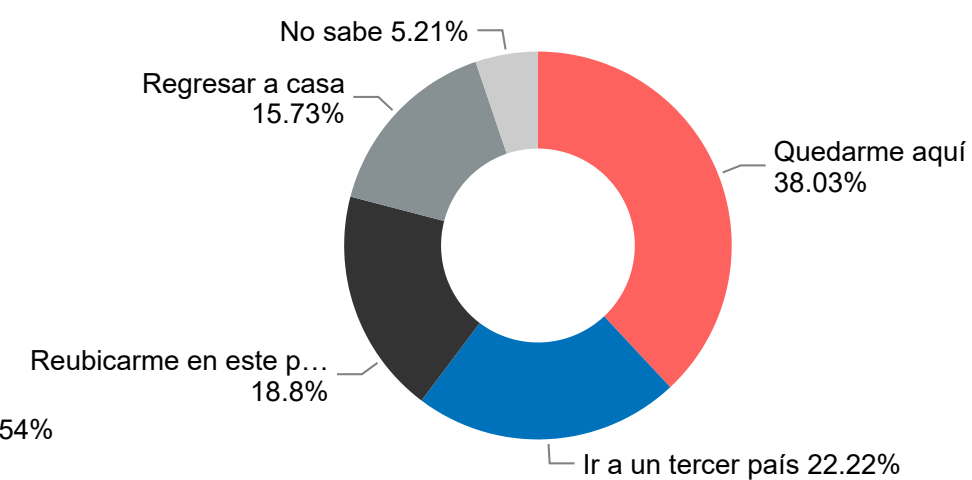
Motivos de discriminación



Interacción con la comunidad local



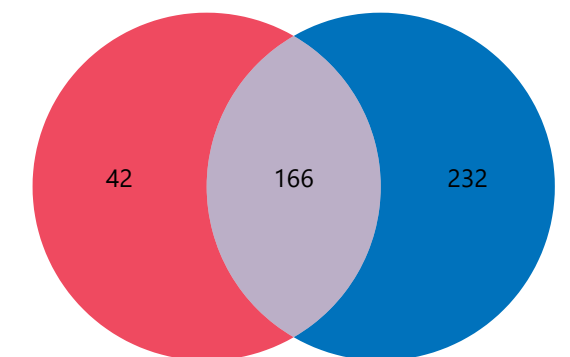
Intenciones futuras



Riesgos en caso de retorno

Legend

- Riesgos de violencia: 208 (44%)
- Riesgo de derechos: 398 (83%)



Al menos un riesgo 447