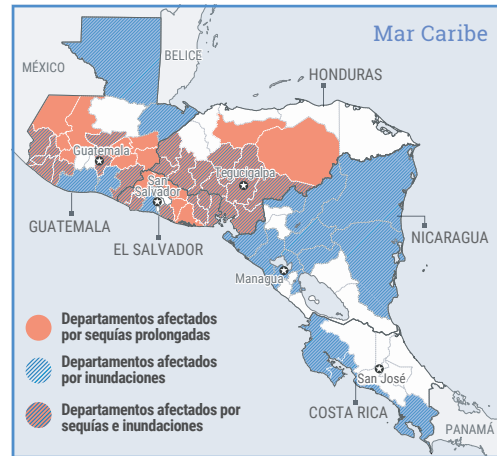




- 1 Fuertes lluvias en centroamérica causan muertes y daños a los medios de vida
- 2 Inundaciones, un huracán y una tormenta tropical azotaron varias áreas de México en Octubre
- 3 Inundaciones en el noreste de Colombia han afectado a más de 64,000 personas
- 4 Fuerte sismo en el norte de Haití dejó a cientos de personas heridas y causó daño a miles de casas
- 5 Trinidad y Tobago recibe el equivalente de un mes de lluvias en un periodo de dos días, causando inundaciones masivas en casi todo el país
- 6 Miles de migrantes en centroamérica arriesgan su seguridad al cruzar México rumbo a los Estados Unidos
- 7 Actualización de los fondos de la respuesta humanitaria al flujo de Venezolanos en la región

1. CENTROAMÉRICA - INUNDACIONES



PANORAMA GENERAL

El paso de un sistema de baja presión sobre centroamérica durante octubre afectó a miles de personas en Costa Rica, El Salvador, Guatemala, Honduras y Nicaragua, con inundaciones y deslaves llevando a las autoridades nacionales a activar sus mecanismos de respuesta.

A pesar de las fuertes lluvias, algunas áreas en El Salvador, Guatemala, Honduras y Nicaragua permanecen secas por la sequía prolongada en el corredor seco.

Datos: Gobierno de Costa Rica, El Salvador, Guatemala, Honduras Y Nicaragua

2. MÉXICO - TORMENTAS E INUNDACIONES



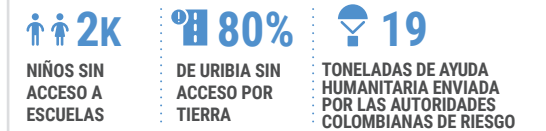
PANORAMA GENERAL

Clima severo azotó varias partes de México en octubre, con fuertes inundaciones en el estado de Veracruz, la Tormenta Tropical Vicente afectando el estado de Oaxaca y el Huracán Willa afectando los estados de Sinaloa y Nayarit.

Las autoridades nacionales y estatales han respondido a las necesidades de miles de personas por medio de sus mecanismos de respuesta, realizando evacuaciones y entregando artículos de socorro.

Datos: Ministerio del Interior, Coordinación Estatal de Protección Civil de Oaxaca (México)

3. COLOMBIA - INUNDACIONES



PANORAMA GENERAL

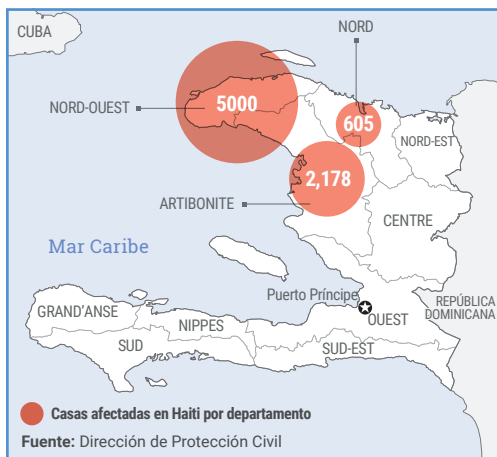
Fuertes lluvias en el departamento de La Guajira han afectado a 12,913 familias en cuatro municipios. Las autoridades municipales en Uribia, el municipio con más afectaciones y más de 63,000 personas afectadas, declararon estado de emergencia el 8 de octubre.

Las autoridades departamentales movilizaron recursos para despejar vías fluviales obstruidas y restaurar acceso por tierra. Las autoridades nacionales han entregado casi 20 toneladas de ayuda humanitaria en áreas afectadas.

Datos: Unidad de Manejo de Riesgo de Desastre Nacional (UNGRD) de Colombia, OCHA Colombia

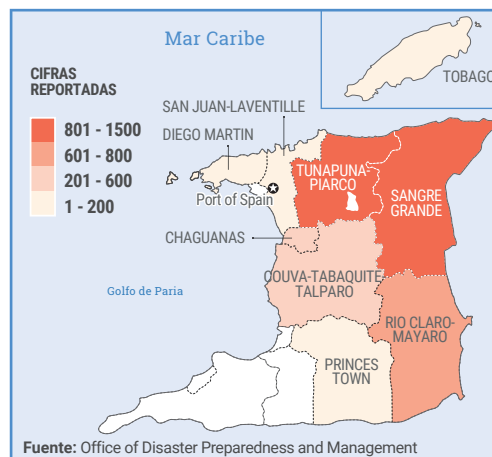
4. HAÍTÍ - TERREMOTO

7.7k CASAS AFECTADAS POR EL SISMO DE 5.9 MAGNITUD EN HAÍTÍ EL 6 DE OCTUBRE



5. TRINIDAD & TOBAGO - INUNDACIONES

150k PERSONAS AFECTADAS POR FUERTES INUNDACIONES EN TODA TRINIDAD AND TOBAGO



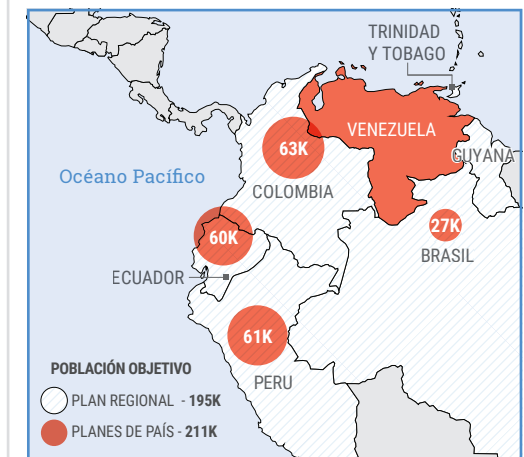
6. CENTROAMÉRICA - MIGRANTES

7k DE CENTROAMÉRICA QUE CONFORMAN LA CARAVANA DE MIGRANTES, DATOS POR OIM



7. VENEZUELA REGIONAL - CERF

406k POBLACIÓN OBJETIVO PARA SER ASISTIDA EN LA RESPUESTA DEL IMPACTO REGIONAL POR LA SITUACIÓN DE VENEZUELA



7.4k CASAS DAÑADAS POR EL TERREMOTO
427 PERSONAS HERIDAS EN EL TERREMOTO
17 MUERTES REPORTADAS EN 3 COMUNAS

PANORAMA GENERAL

Un terremoto de magnitud 5.9 ocurrió a unos 20km al norte de Port-de-Paix en el departamento Noroeste. El terremoto dañó miles de casas, dejó a más de 400 personas heridas y al menos 17 fallecidos en los departamentos de Artibonito, Norte y Noroeste.

La Dirección de Protección Civil de Haití respondió, solicitando equipos de comunicación y vehículos para acceder a las comunidades afectadas remotas y realizar una evaluación más profunda.

Datos: Dirección de Protección Civil (DPC) de Haití, OCHA Haití

4.3k CASAS AFECTADAS POR LAS INUNDACIONES
800 PERSONAS EVACUADAS POR INUNDACIONES
300 PERSONAS ALBERGADAS EN 5 ALBERGUES

PANORAMA GENERAL

Entre el 18-19 de octubre, Trinidad y Tobago recibió el equivalente de un mes de lluvia, dejando 80 por ciento del país afectado con inundaciones y deslaves.

Se activaron albergues y los servicios educativos fueron suspendidos temporalmente, a medida que las autoridades nacionales encabezaban los esfuerzos de respuesta, realizando evaluaciones de daño, distribución de socorro, y operaciones de limpieza en las comunidades afectadas.

Datos: Agencia de Manejo de Emergencia a Desastre del Caribe (CDEMA)

14k HONDUREÑOS QUE HAN O INTENTAN INGRESAR A MÉXICO POR GUATEMALA
3.4k PERSONAS QUE HAN REGRESADO A HONDURAS
2.3k NIÑOS EN LA CARAVANA CON NECESIDADES DE PROTECCIÓN EN MÉXICO

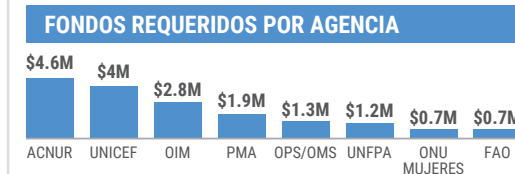
PANORAMA GENERAL

Desde el 13 de octubre, miles de migrantes de El Salvador, Guatemala y Honduras han formado una "caravana de migrantes" para cruzar México rumbo hacia los Estados Unidos. Según reportes provenientes de las rutas utilizadas, existen altos riesgos de protección y necesidades como alimento, agua y albergue.

Las autoridades mexicanas y guatemaltecas han brindado varias formas de asistencia. Varias ONGs y agencias ONU también han estado brindando apoyo y asistencia.

Datos: OIM, UNICEF Instituto Nacional de Migración de México, Gobierno de Honduras

Con la respuesta humanitaria a las necesidades de la población venezolana en la región ya en curso, el CERF ha asignado 7.8 por ciento de las necesidades totales de financiación entre el plan regional OIM/ACNUR y los planes de respuesta de 4 países.



Datos: CERF Regional para ACNUR y OIM y solicitado por Brasil, Ecuador, Perú y Colombia.