

MONITOREO DE PROTECCIÓN DESAGUADERO - OCTUBRE 2021



**UNHCR
ACNUR**
La Agencia de la ONU
para los Refugiados

Con el apoyo de:



ANTECEDENTES

Ubicada al sur de Perú, Desaguadero, es la ciudad limítrofe con Bolivia. Actualmente, es el principal punto de salida de personas refugiadas y migrantes venezolanas desde Perú, con dirección a países del cono sur como Argentina, Bolivia, y, sobre todo, Chile.

A pesar de esta situación, Desaguadero tiene presencia muy limitada de actores humanitarios, por lo que las personas refugiadas y migrantes tienen poco acceso a información y a asistencia humanitaria.

Además, es poca la información que se maneja sobre el perfil de las personas que transitan en esta zona y cuáles son sus necesidades de protección. Esta información es clave para que los actores humanitarios presentes puedan orientar su respuesta.

METODOLOGÍA

El Monitoreo de Protección es una herramienta de ACNUR que busca generar información oportuna sobre la situación de protección de refugiados y migrantes en la región. La metodología de recojo de información es cuantitativa y aleatoria. La información de cada familia ha sido recogida a través de la aplicación del cuestionario a la jefa o al jefe de familia.

El objetivo principal del ejercicio de monitoreo en Desaguadero fue identificar el perfil demográfico, intenciones a corto plazo, y necesidades de protección de las personas que se encuentran en esta región. Durante el monitoreo se diferenciaron dos perfiles de población: a) personas ingresando a Perú y b) personas saliendo de Perú.

CONTACTO

Equipo de Manejo de Información | perlimanejoinfo@unhcr.org



ACNUR agradece el apoyo de los **donantes** que brindan fondos para responder a la situación Venezuela:



MONITOREO DE PROTECCIÓN

PERFIL DE LAS FAMILIAS ENTREVISTADAS



Con el apoyo de:



DATOS DEMOGRÁFICOS

165

Familias entrevistadas

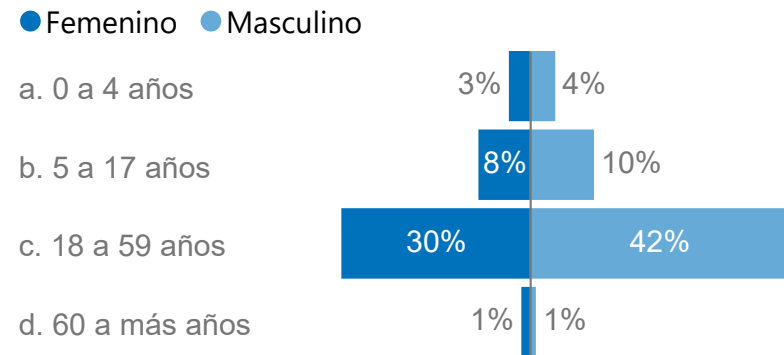
446

Personas

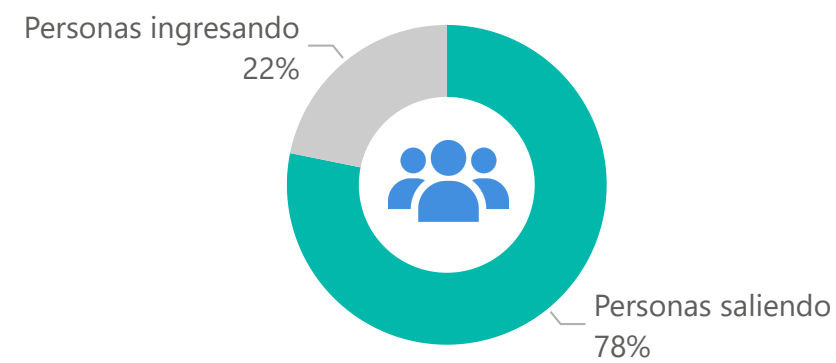
3

Tamaño medio del grupo

Piramide etaria



Perfil de las familias entrevistadas



ESTRATEGIAS DE AFRONTAMIENTO

El monitoreo indaga sobre cuáles han sido las estrategias a las que han tenido que recurrir las familias para poder cubrir sus necesidades básicas*.

- **55%** de familias ha tenido que **reducir la calidad o cantidad de los alimentos consumidos**
- **30%** de familias ha tenido que **dormir en las calles durante su viaje**
- **24%** de familias ha tenido que **pedir dinero en las calles**
- **7%** de familias ha tenido que **recolectar restos de alimentos en las calles**
- **1%** de familias tiene miembros que han tenido que **recurrir al sexo por supervivencia**

*La pregunta recoge las estrategias de afrontamiento realizadas durante el viaje.

NECESIDADES ESPECÍFICAS



17%

de las personas entrevistadas tienen **necesidades específicas de protección**



10%

de mujeres están embarazadas o en periodo de lactancia



9%

de personas tienen alguna condición médica crítica o crónica



5%

de NNA* separados o no acompañados



4%

son hogares monoparentales



2%

de personas son sobrevivientes de violencia sexual, física o psicológica



1%

de personas tienen alguna discapacidad

*Niñas, niños y adolescentes

PROTECCIÓN INTERNACIONAL

El monitoreo incluye una pregunta sobre los riesgos que enfrentarían las personas entrevistadas y sus familias en caso de regresar a su país de origen.



72%

enfrentaría riesgos relacionados con obstáculos para acceder a derechos básicos y violencia, **en caso de regresar a Venezuela**

MONITOREO DE PROTECCIÓN

PERSONAS SALIENDO POR LA FRONTERA SURORIENTE



Con el apoyo de:



129

Familias entrevistadas saliendo de Perú

380

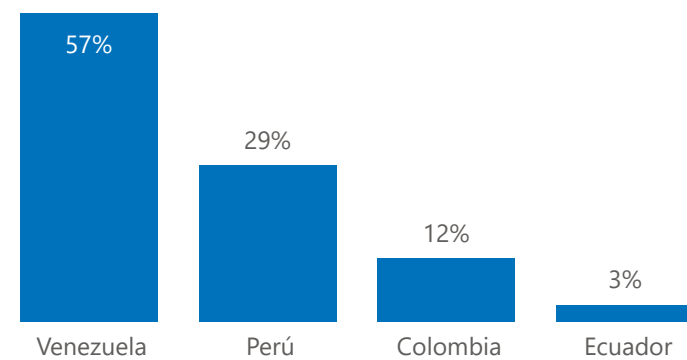
Personas

3

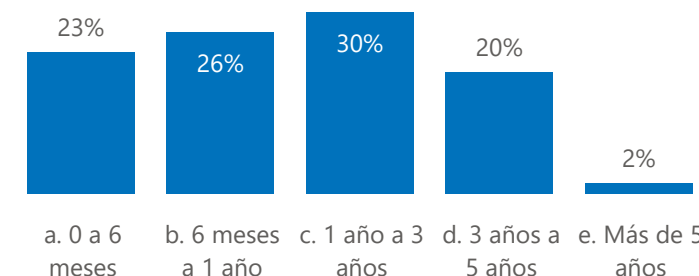
Tamaño medio del grupo

SITUACIÓN EN LA RUTA

¿En qué país estuvieron viviendo durante los últimos meses?



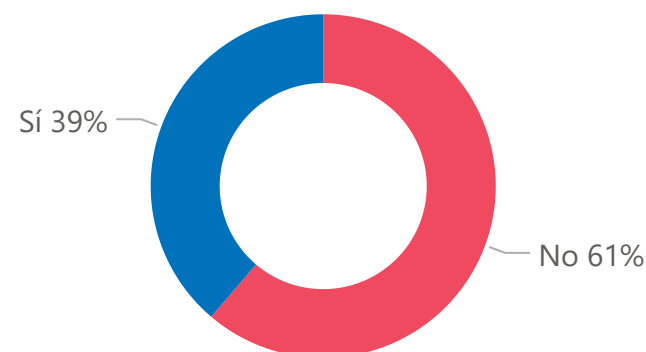
¿Por cuánto tiempo estuvo viviendo en ese país?*



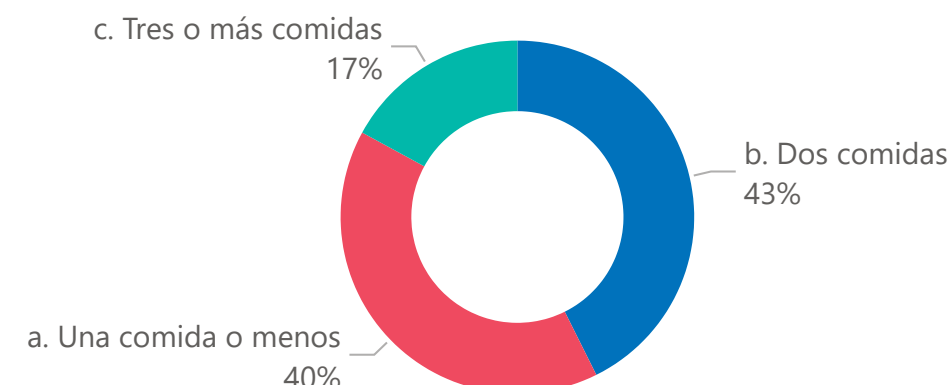
*Para familias que estaban viviendo en Perú, Colombia o Ecuador

33% piensa realizar o ha realizado **pagos para que le ayuden a cruzar la frontera**

¿Ha venido preparado para enfrentar las condiciones climáticas en esta zona?

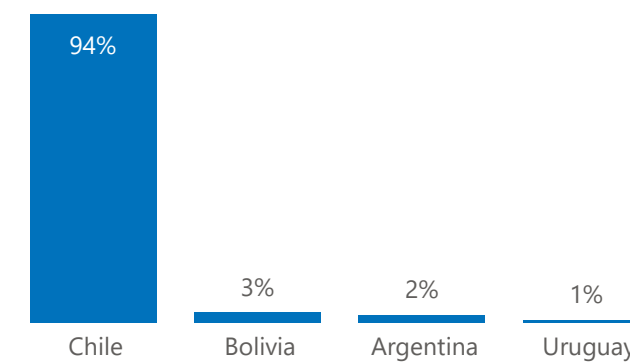


Durante el viaje, ¿a cuántas comidas tienen acceso durante un día?

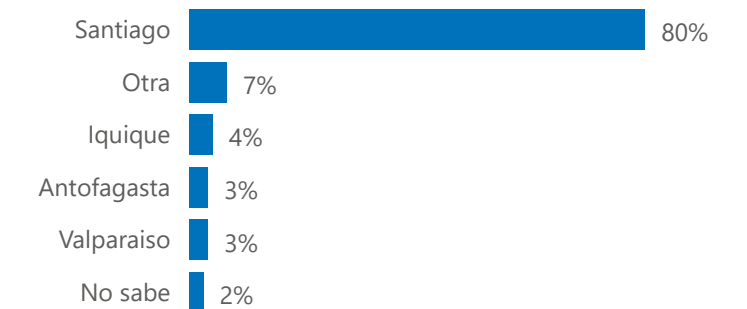


INTENCIONES A CORTO PLAZO

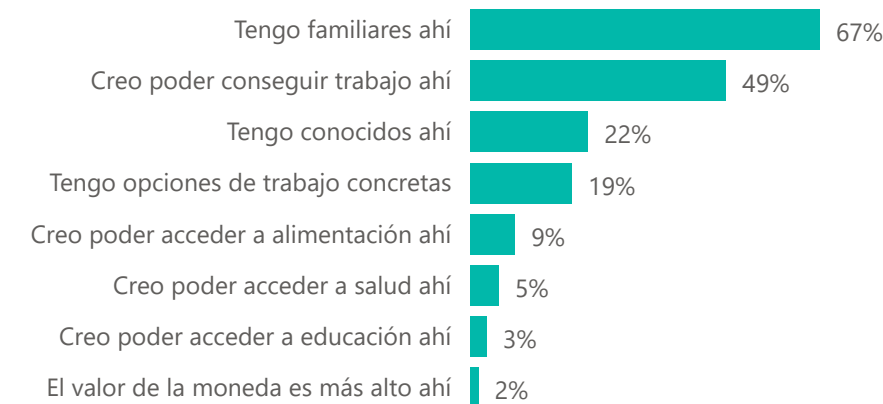
¿Hacia qué país se dirigen?



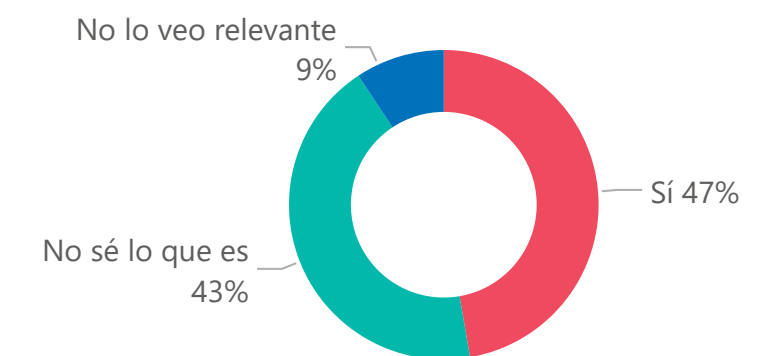
En caso de ir a Chile, ¿en qué ciudad se quedarán?



¿Por qué motivos ha elegido ese país de destino?



¿Piensa solicitar la condición de refugiado en su lugar de destino?



INCIDENTES DE PROTECCIÓN



35%

reportó haber sufrido **incidentes de protección** durante el viaje*

*Los incidentes incluyen trato denigrante o intimidación, manifestaciones xenofobas, robo de documentos o pertenencias, soborno por parte de fuerzas del orden y devoluciones en frontera

Nota: los gráficos en barra azul representan preguntas de opción única; la sumatoria de las categorías puede superar el 100% debido al redondeo de las cifras. Los gráficos en barra verde representan preguntas de opción múltiple, por lo que la sumatoria de las categorías superará el 100%.

MONITOREO DE PROTECCIÓN

PERSONAS INGRESANDO POR LA FRONTERA SURORIENTE



Con el apoyo de:



36

Familias entrevistadas ingresando a Perú

66

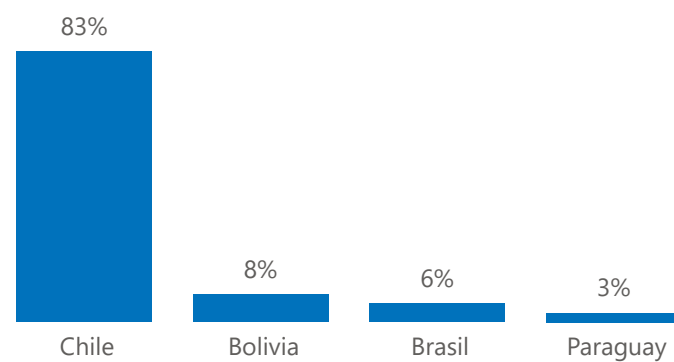
Personas

2

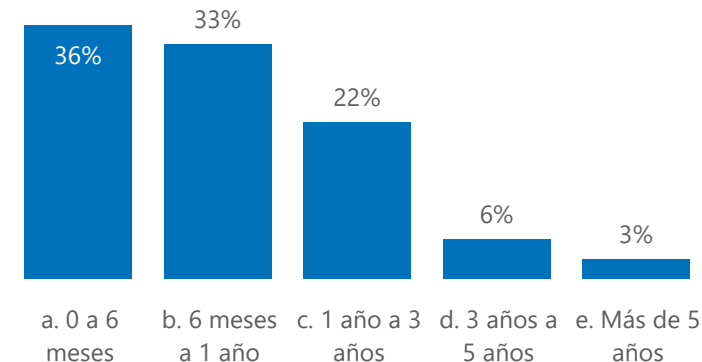
Tamaño medio del grupo

SITUACIÓN EN LA RUTA

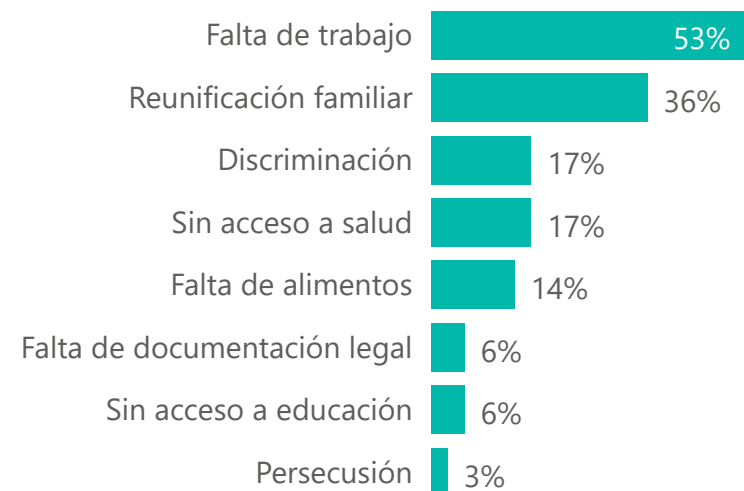
¿En qué país estuvieron viviendo antes de iniciar su viaje?



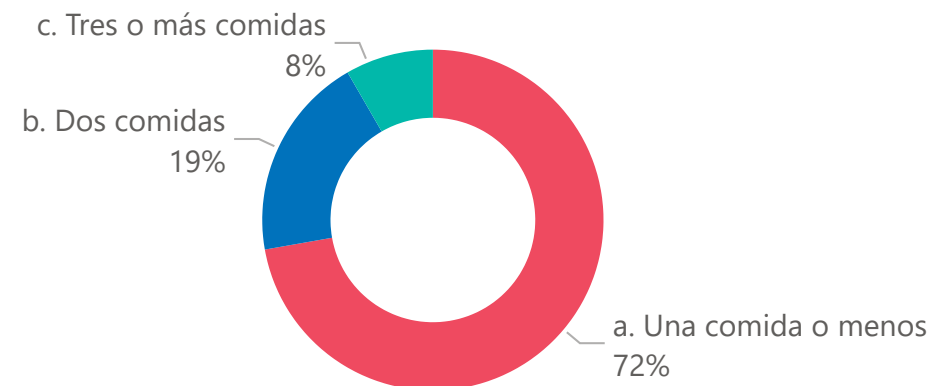
¿Por cuánto tiempo estuvo viviendo en ese país?



¿Por qué decidió salir de ese país?

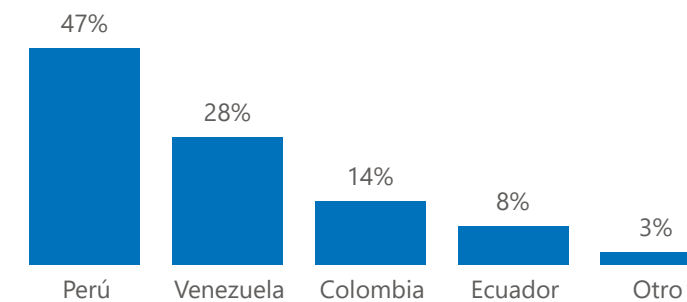


Durante el viaje, ¿a cuántas comidas tienen acceso durante un día?

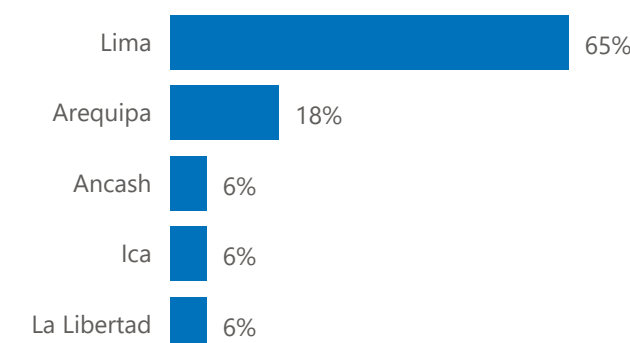


INTENCIONES A CORTO PLAZO

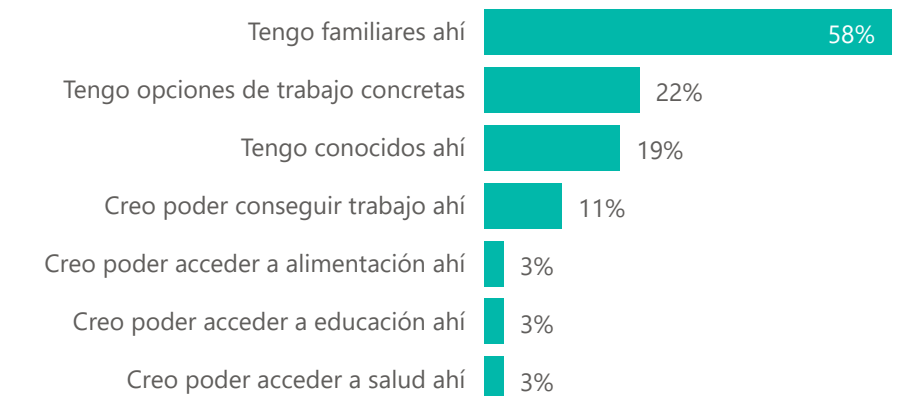
¿Tiene planes de quedarse en Perú o está en camino a otro país?



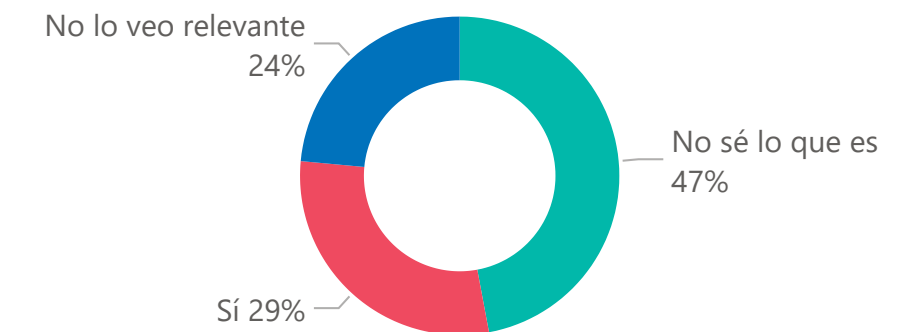
En caso de quedarse en Perú, ¿hacia dónde se dirige?



¿Por qué motivos ha elegido ese país de destino?



En caso de quedarse en Perú, ¿piensa solicitar la condición de refugiado?



INCIDENTES DE PROTECCIÓN



67%

reportó haber sufrido incidentes de protección durante el viaje*

*Los incidentes incluyen trato denigrante e intimidación, manifestaciones xenófobas, robo de documentos o pertenencias y soborno por parte de fuerzas del orden

Nota: los gráficos en barra azul representan preguntas de opción única; la sumatoria de las categorías puede superar el 100% debido al redondeo de las cifras. Los gráficos en barra verde representan preguntas de opción múltiple, por lo que la sumatoria de las categorías superará el 100%.