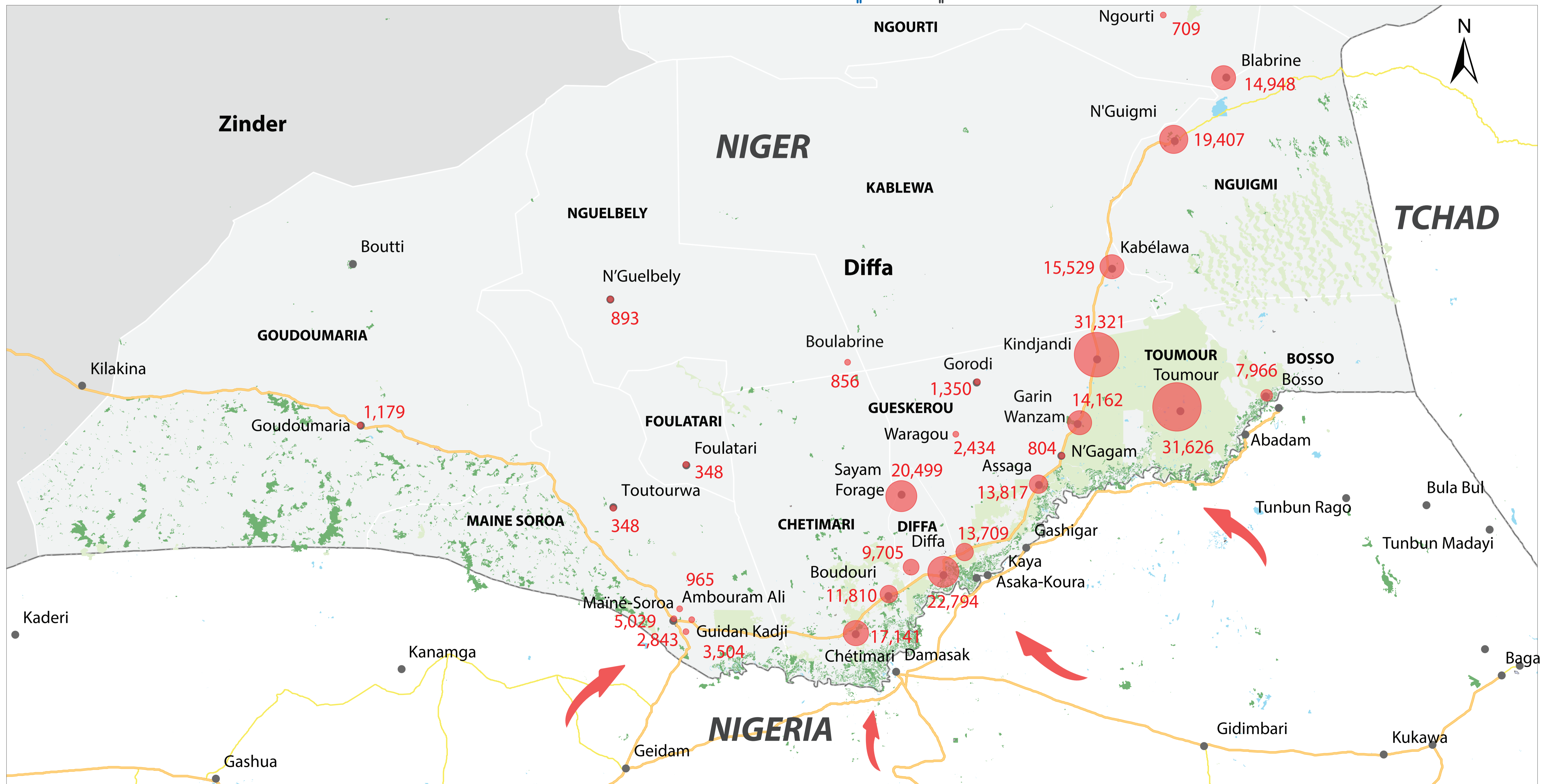
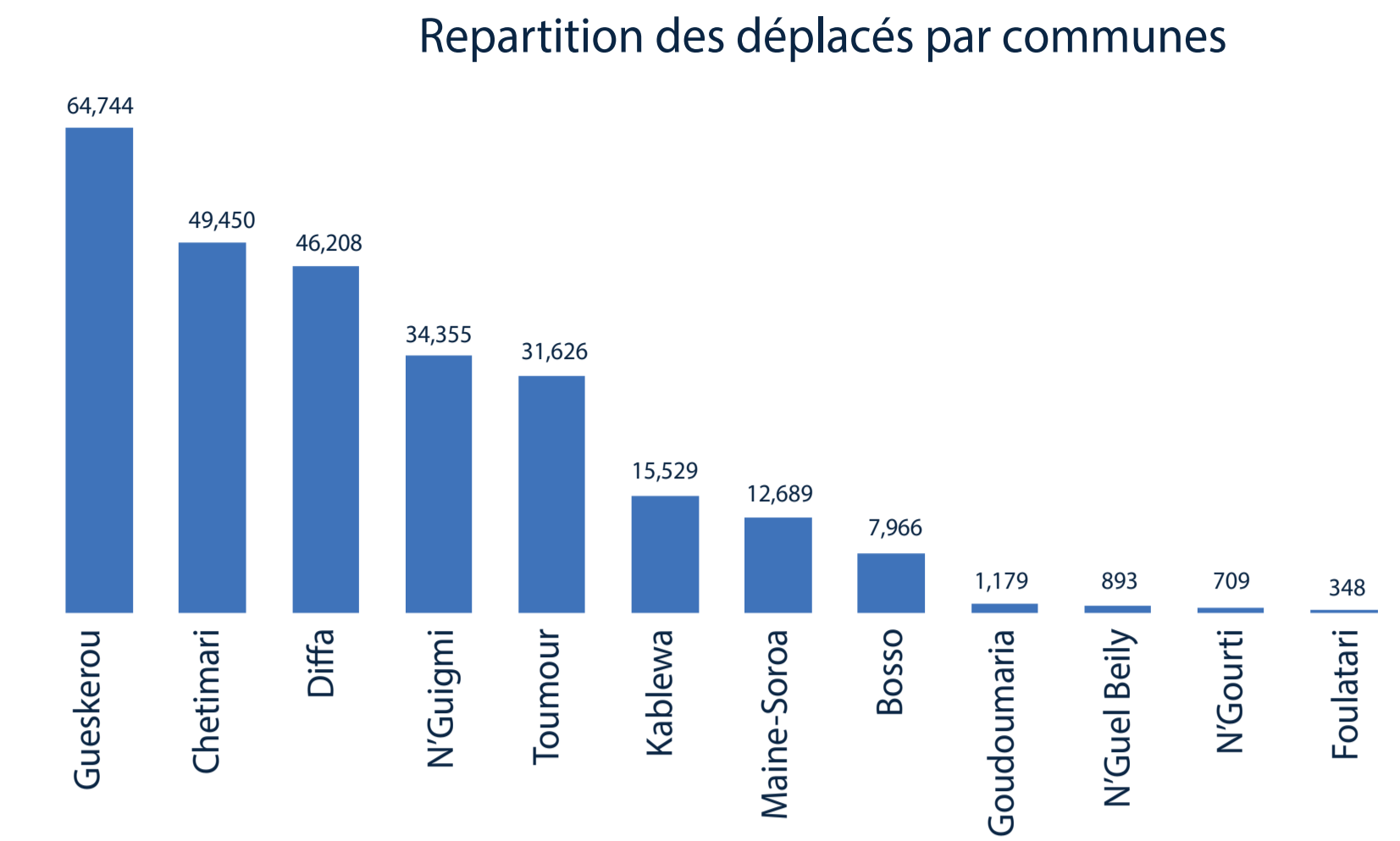
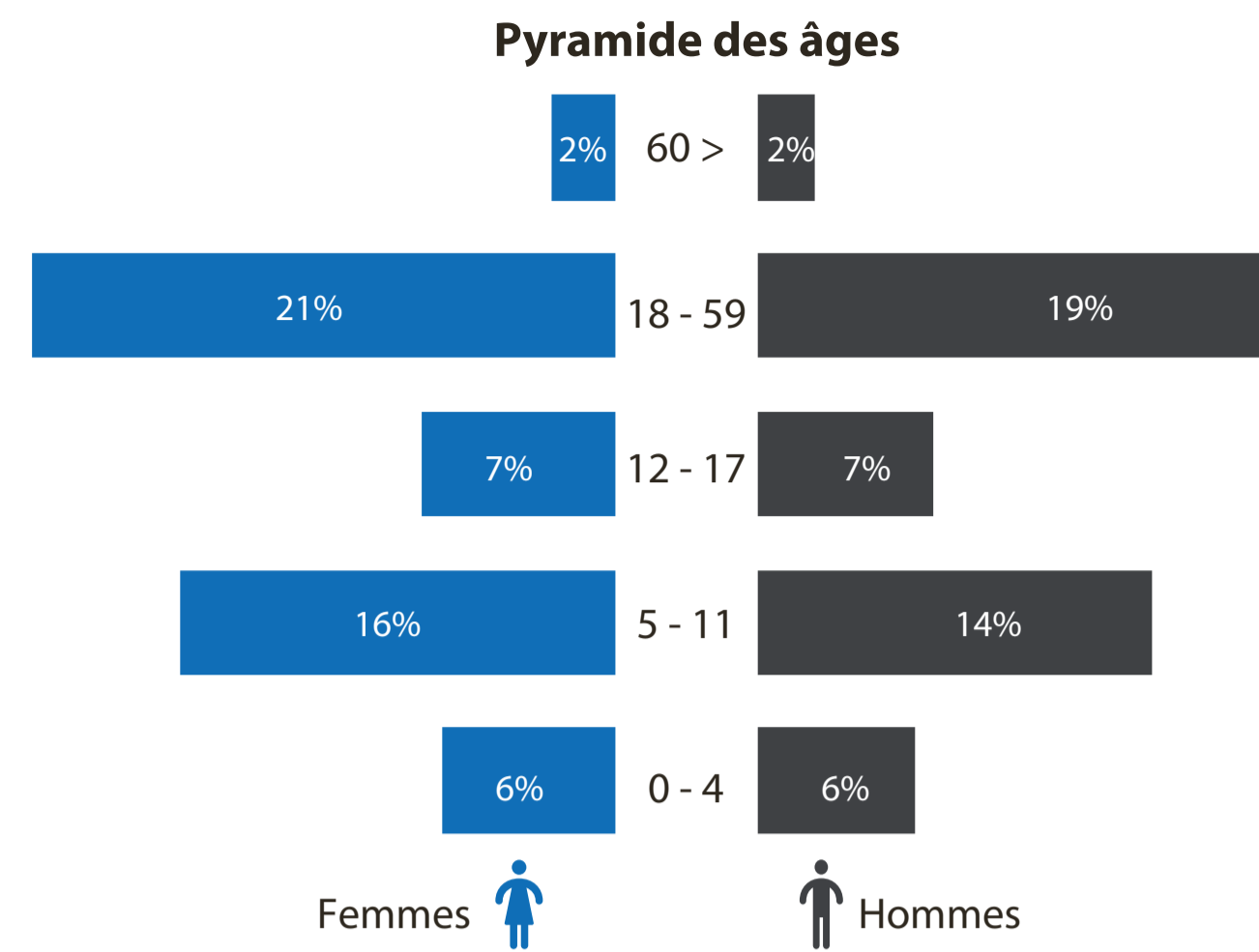
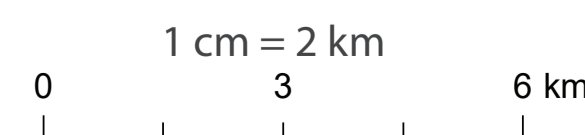


- 52% (139,022)
- 48% (126,674)
- 55% enfants (moins de 18 ans)
- 79% femmes & enfants
- 73,316 ménages



Les limites de frontières, les noms et les désignations figurant sur cette carte n'impliquent aucune approbation ou acceptation officielle de la part des Nations Unies.

Source de données: OCHA, OpenStreetMap, Google
Système de coordonnées: WGS 84



Pour plus d'information, contacter:

Olivier Dusenge, Assc. Registration Officer
(dusengeo@unhcr.org)

Cyrille Ble, Assc. Information Management Officer
(ble@unhcr.org)