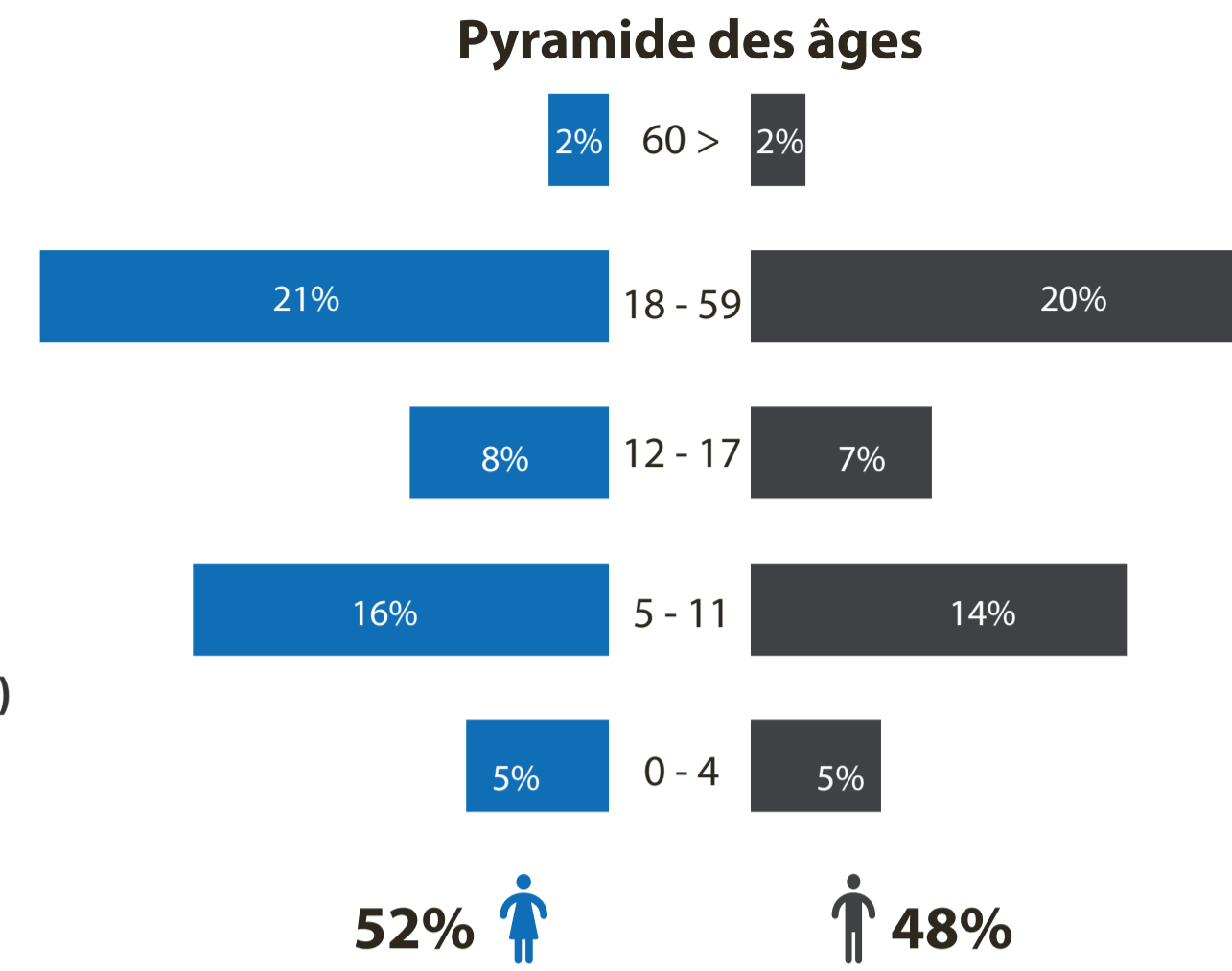
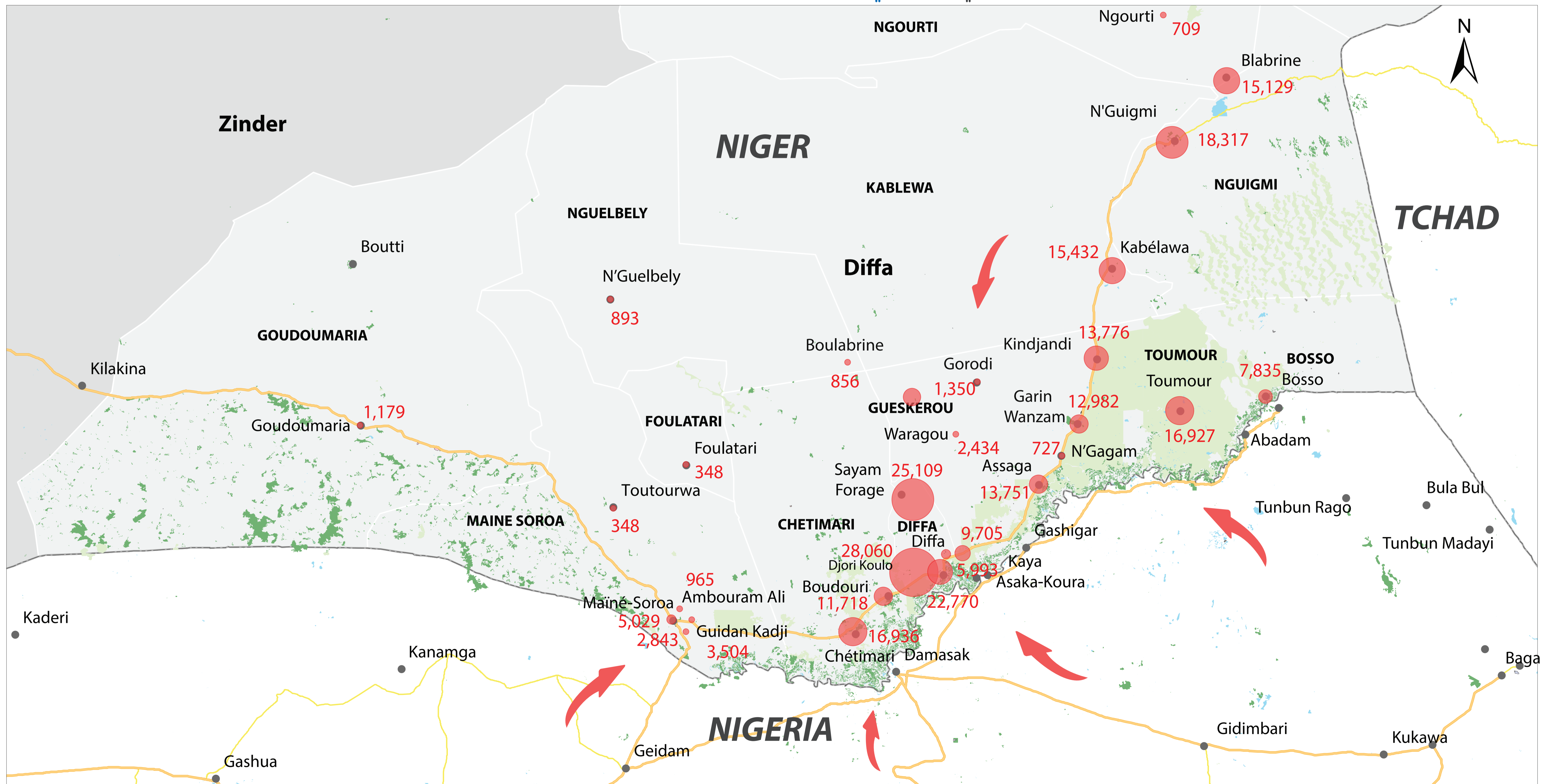
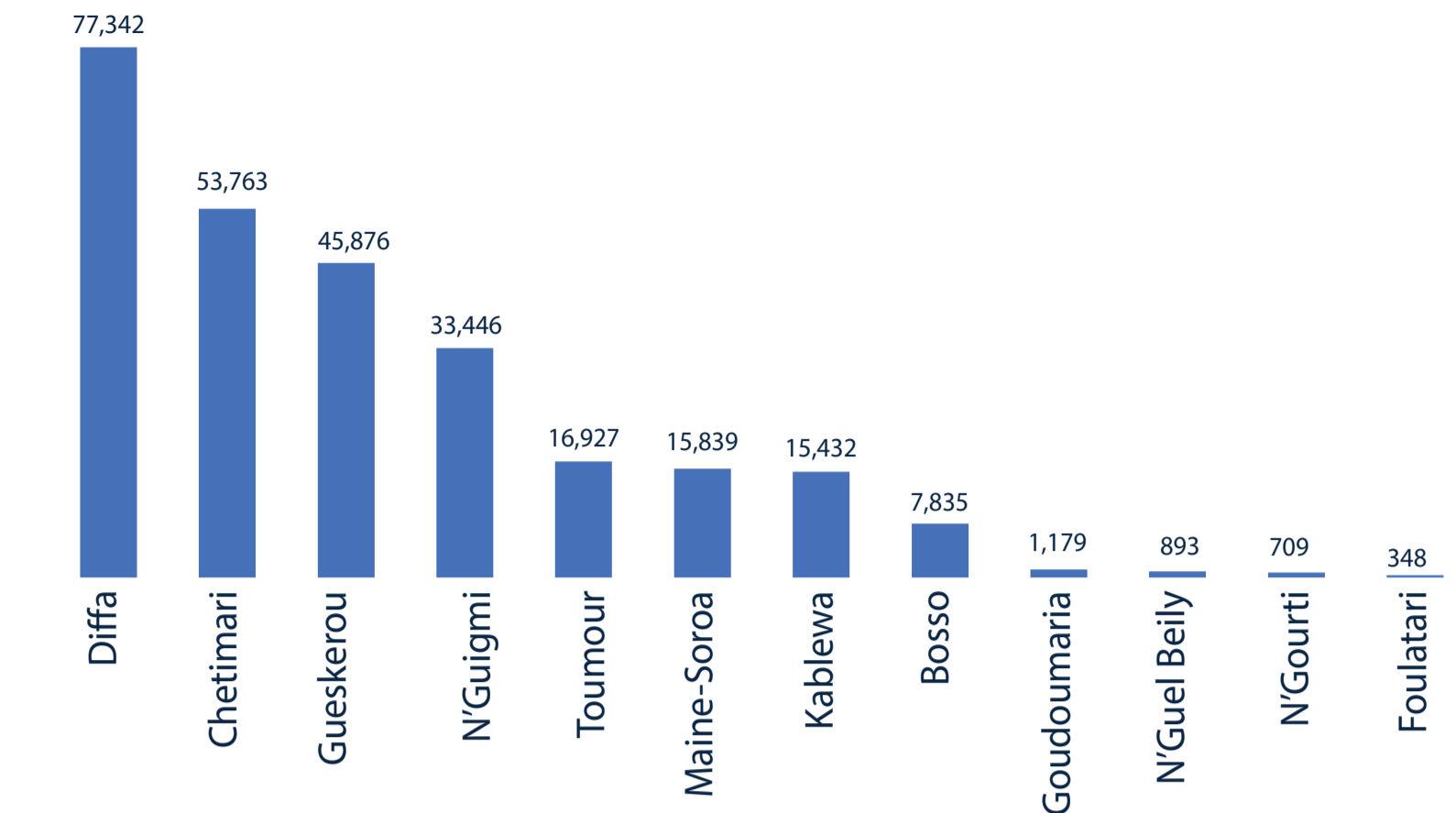


- 52%** (141,317)
- 48%** (128,272)
- 55% enfants** (29% filles & 26% garçons)
- 78% femmes et enfants** (211,341 personnes)
- 74,621 ménages**

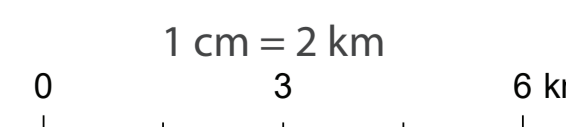


Repartition des déplacés par communes



Les limites de frontières, les noms et les désignations figurant sur cette carte n'impliquent aucune approbation ou acceptation officielle de la part des Nations Unies.

Source de données: OCHA, OpenStreetMap, Google  
Système de coordonnées: WGS 84



Pour plus d'information, contacter:

Olivier Dusenge, Assc. Registration Officer  
(dusengeo@unhcr.org)

Cyrille Ble, Assc. Information Management Officer  
(ble@unhcr.org)