

MISE A JOUR DES CHIFFRES DES POPULATIONS DEPLACEES DANS LA REGION DE DIFFA

DIFFA

Groupe de Travail Accueil & Enregistrement

Lead: DREC - RM
Co-Lead: UNHCR

Membres:

ACTED; DEDI; DRC; IRC;
OCHA; OIM; OXFAM;
REACH; UNCEF; WFP;



La Direction Régionale de l'Etat Civil, des Migrations et des Réfugiés de Diffa assure le lead du Groupe de Travail Accueil et Enregistrement au niveau de la région. Ce Groupe de Travail, instauré depuis 2016, est un cadre à travers lequel toutes les questions relatives aux chiffres d'identification et d'enregistrement des personnes en situation de déplacement sont discutées. Ces chiffres jouent un rôle capital dans la planification et la mise en œuvre des interventions humanitaires de façon globale.



73,316
ménages

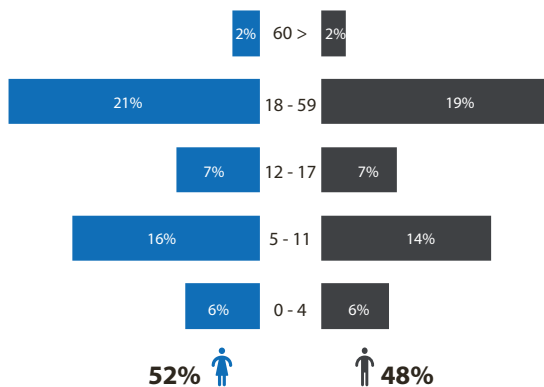


265,696
individus



55%
Enfants <18 ans

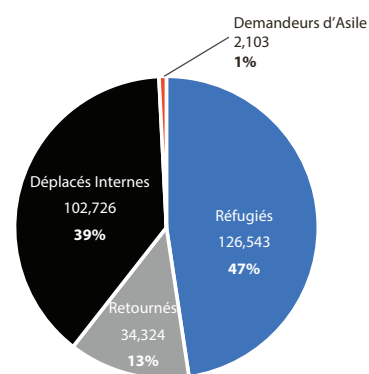
Pyramide des âges



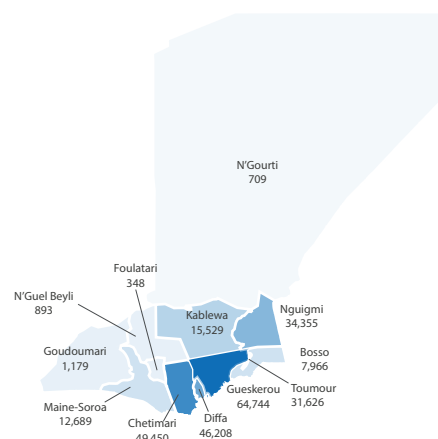
79%

femmes et enfants

Repartition par statut



Repartition spatiale des déplacés



20%

Personnes à Besoins Spécifiques

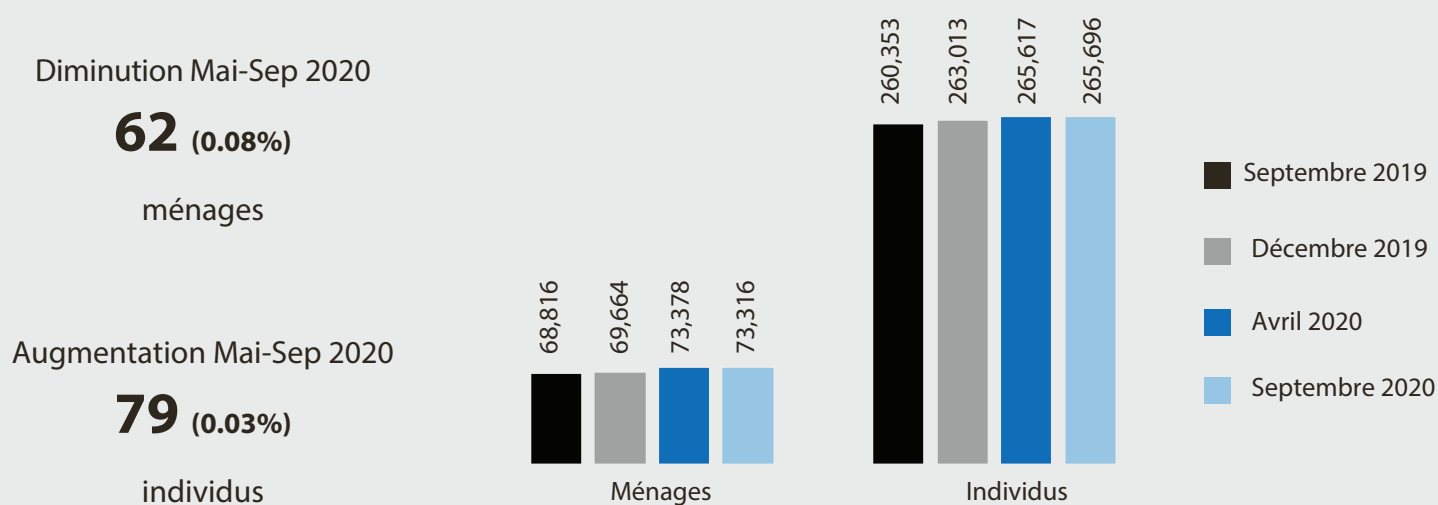
(Protection juridique et physique, Femme à risque
Enfant à risque, Parent célibataire, Personne âgée à
risque, etc.)

Contacts:

Arma Yaou (DREC) (armayaou@yahoo.fr)

Maurice Azonnankpo (azonnank@unhcr.org),
Chef Sous-Délégation HCR Diffa, Niger

Evolution des chiffres entre Mai et Septembre 2020



De façon globale, les chiffres des personnes en situation de déplacement forcé dans la région de Diffa n'ont pas connu de changements majeurs par rapport à la publication d'avril 2020. Au 30 septembre 2020, les chiffres actualisés font état de **73,316 ménages** de **265,696** personnes réparties comme suit :

Statut	Hommes	Femmes	Total
REFUGIES	62,428	64,115	126,543
PDI	47,499	55,227	102,726
RETOURNES	15,767	18,557	34,324
DEM.D'ASILE	980	1,123	2,103
TOTAL	139,022	126,674	265,696

Par ailleurs, des fluctuations importantes ont eu lieu à l'intérieur et entre les différentes localités abritant les personnes en situation de déplacement. Ces fluctuations sont dues principalement aux mouvements secondaires des populations qui ont été observés continuellement durant ces derniers mois dans la quasi-totalité de la région de Diffa.

Principales causes de l'évolution des chiffres

Les mouvements secondaires des populations justifient en grande partie les fluctuations internes des chiffres entre les sites d'accueil des personnes déplacées dans la région de Diffa. Les points suivants sont à souligner au 30 septembre 2020 :

01 Mouvements secondaires inter-sites

Les déplacements à l'intérieur des sites et au-delà de la frontière du Niger se sont multipliés au cours de ces 5 derniers mois avec pour principales raisons l'insécurité matérialisée par les exactions des groupes armés non étatiques sur la population civile et la quête de l'assistance humanitaire. Ce sont les raisons pour lesquelles les chiffres globaux ont connu des changements sans pour autant créer une augmentation significative.

Ainsi en tenant compte des points de départ et de destination, ce sont **2,778 ménages de 10,451 personnes** qui se sont déplacés entre les sites de Kablewa, Toumour, Bosso, N'guigmi, Garin Wanzam, Kindjandi, Blabrine, N'gagam, Gueskerou, Assaga, Kindilla, Legam, N'gortgol et Diffa ville entre mai et septembre 2020.

Dans la même période, le **camp de réfugiés de Sayam Forage** a accueilli **1,001 ménages de 3,874 personnes** en provenance des sites de Garin Wanzam, Toumour, Bosso, Kindjandi, N'guigmi, Kablewa et Diffa. Parmi ces personnes, un total de **291 ménages de 1,363 personnes** ont été régularisés et documentés dans le camp de Sayam Forage au 30 septembre 2020.

02 Départs spontanés vers le Nigeria

Au cours des mois de juin et juillet 2020, environ **110 personnes appartenant à 25 ménages de réfugiés** sont parties spontanément de la région de Diffa (Garin Dogo, Kindjandi, Toumour et Bosso) pour se rendre à Damasak, au Nigéria, à la suite de la promesse faite par les autorités nigérianes de leur fournir une assistance financière et matérielle pour leur réintégration au Nigeria. Ces personnes ont été désactivées dans la Base de données des réfugiés conformément aux SOPs en matière d'enregistrement et de protection.

Ce mouvement de retour spontané concerne pour la plupart, des réfugiés originaires de la localité d'Abadam où la situation sécuritaire est toujours volatile et pas propice à un retour dans la sécurité et la dignité. Le suivi de ces mouvements de retour spontané continue à travers les partenaires de Monitoring de Protection et de monitoring des frontières en attendant la finalisation et la signature des Accords Tripartites entre les gouvernements du Niger, du Nigeria et le HCR pour le rapatriement volontaire des réfugiés dans la sécurité et la dignité.


03 Enregistrement continu des évènements ordinaires (naissances, décès, réunifications familiales)

Une autre raison qui fait que ces chiffres ne soient pas statiques est relative aux mises à jour des données des personnes enregistrées telles que les naissances, les décès et les réunifications familiales. En effet, au moins 817 personnes ont été nouvellement enregistrées tandis que 35 cas de décès naturels ont été signalés entre mai et septembre 2020.

OBSERVATIONS GENERALES

Bien que les chiffres actualisés des personnes en situation de déplacement forcé ne montrent pas un accroissement considérable par rapport aux chiffres d'avril 2020, on peut noter de manière générale :

- ✔ Une légère augmentation de la population **réfugiée** et **retournée**. Ceci est justifié par les enregistrements continus des nouvelles arrivées et des naissances de façon régulière dans la base de données.
 - ✔ Le chiffre des **Personnes Déplacées Internes (PDIs)** n'a pas changé du seul fait que la totalité des mouvements des populations qui ont été enregistrés et recensés par les équipes de la CNE et les partenaires humanitaires sont des mouvements secondaires. En effet, plusieurs ménages concernés sont à leur deuxième voire troisième déplacement forcé entre différents sites et/ou villages de la région en raison des attaques sécuritaires, menaces, enlèvements contre le paiement de rançons, pillages de leurs biens, etc. Ils se trouvent donc obligés d'effectuer ces multiples déplacements à la recherche de tranquillité et d'une meilleure assistance.
 - ✔ Le défi majeur de la mise à jour des chiffres globaux reste la grande mobilité des populations dans la région de Diffa et au-delà des frontières. C'est pourquoi, les chiffres sont présentés suivant la répartition des sites officiels établie par la DREC-MR regroupant les sites/villages par centres d'enregistrement pour faciliter la consolidation.
 - ✔ L'enregistrement biométrique n'est pas encore achevé sur le site de Kindjandi et certains sites reculés de la commune de N'guigmi suite aux contraintes sécuritaires et les restrictions liées à **la pandémie de COVID-19**. La ville de Diffa a également accueilli plusieurs nouveaux déplacés non encore vérifiés et régularisés.
- 3
- ✔ Les sites de Toumour, Kindjandi et la ville de Diffa viennent en haut du classement des sites les plus peuplés par les personnes en situation de déplacement forcé.
 - ✔ **Les femmes et les enfants occupent 79% (209,900 personnes)** de la population totale dont 47% réfugiés, 39% PDIs, 13% retournés et 1% demandeurs d'asile. Les sites à plus grande concentration de femmes sont Toumour, Kindjandi et Diffa, qui cumulent à eux-seuls 32% du total des femmes.



- ✓ Les sites à grande **concentration de mineurs** sont Toumour, Sayam Forage et Assaga pour les réfugiés ; N'Guigmi, Kindjandi et Kablewa pour les IDPs ; Diffa, Toumour et Kindjandi pour les retournés et Chétimari, Diffa et Kindjandi pour les demandeurs d'asile.
- ✓ Les **Personnes à Besoins spécifiques (PBS)** enregistrées occupent **30% de la population totale**. Les vulnérabilités les plus dominantes sont *les femmes à risque, parents seuls et enfants à risques* dans toutes les catégories de populations.
- ✓ Une désagrégation des chiffres par localité, tranche d'âge, statut et sexe a été annexée au fichier de publication au besoin pour les interventions humanitaires. Aussi, tout autre type de désagrégation pourrait être fourni par les équipes d'enregistrement de la CNE et de l'UNHCR au besoin.

CONCLUSION

Les chiffres globaux des personnes en situation de déplacement forcé jouent un rôle capital dans la planification et la mise en œuvre des projets aussi bien pour la communauté humanitaire que pour les bailleurs de fonds. Dans la région de Diffa, ces chiffres restent très dynamiques à la suite des multiples menaces, incursions et attaques des groupes armés non-étatiques qui entraînent des mouvements de populations à travers et au-delà des frontières.

Les activités d'enregistrement biométrique lancées depuis 2017 par le Gouvernement et l'UNHCR ainsi que le suivi des mouvements des populations permettent de mettre régulièrement à jour les chiffres des personnes déplacées dans la région de Diffa.

Après vérification et consolidation, des discussions sont menées au sein du Groupe de Travail Accueil et Enregistrement autour des chiffres avant de les soumettre au Gouverneur de la région pour validation et publication officielle.

La mise à jour se fait sur une base trimestrielle sous le lead du DREC-MR (Direction Régionale de l'Etat Civil, des Migrations et des Réfugiés).