

### Changements clés

◆La population totale des réfugiés et demandeurs d'asile au Tchad est passée de 462.793 personnes(en mars) à 465.343 à la fin du mois d'Avril 2019. Cette hausse globale (0,6%) résulte essentiellement des activités d'enregistrement continu dans les camps et en milieu urbain. Ce mois, l'activité dominante est la régularisation des naissances dans les camps. Ainsi, la Sous-Délégation d'Iriba vient en tête avec 55%, suivit de la Sous-Délégation Farchana avec 30%. Et la Sous-Délégation Goz Beida et la Représentation Ndjamena ont chacun 6%. Enfin, la Sous-Délégation Goré avec 3% .

◆Les activités de rapatriement des réfugiés soudanais et le retour des réfugiés tchadien du Soudan se poursuivent toujours à l'Est. Cependant, aucun convoi n'a été enregistrés durant le mois d'avril pour chacune de ces deux populations. Toutefois, le nombre total des personnes concernées par ces deux opérations s'élève à 3.824 pour les rapatriés vers le Soudans et à 5.093 pour les retournés dans le Sila au Tchad.

◆En ce qui concerne, les personnes en déplacement dans le Lac, il ressort du « Tchad — Rapport de Déplacement 7 (8 Janvier — 28 Février 2019) » de OIM du 3 mai 2019, que 174.340 personnes sont en déplacement dans la province. La cause principale de ces déplacements est les combats entre les groupes armés et les forces armées nationales des pays de la région.

Parmi les 174.340 populations Déplacées, nous avons : 130.472 Personnes Déplacées Internes (PDI)(75%), 41.199 retournés(24%) et 2,669 ressortissants de pays tiers (RPT)(1%).

### Résumé en chiffres de la population des Personnes relevant de la compétence du HCR

Type de population	Source	Fin Mar. 2019	Fin Avr. 2019
Réfugiés	Enregistrement niveau 1 et 2, Estimation (CNARR-UNHCR)	459.242	461.716
Demandeurs d'asile	Enregistrement niveau 1 et 2, Estimation (CNARR-UNHCR)	3.551	3.627
Population Déplacée(Lac) DTM Rapport Round 7  Avril 2019(OIM)		165.313	174.340
Retournés Tchadiens de la RCA à risque d'apatridie		16.718	45.710
Retournés	CNARR/UNHCR	0	289
Rapatriement Volontaire	CNARR/UNHCR	2.065	2.065
Autres	(Personnes en attente de screening de la CNARR au Sud)	20.000	20.000
	<b>Total</b>	<b>666.889</b>	<b>705.682</b>

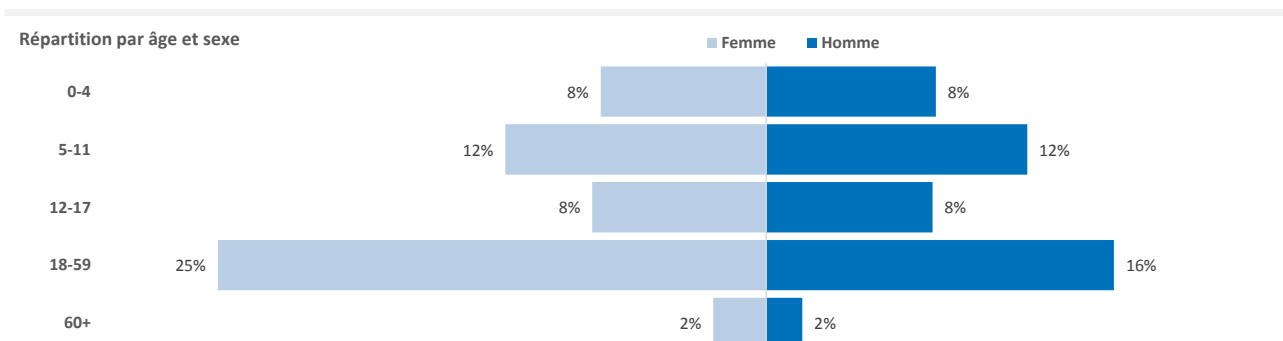
### Composition population de réfugiés et de demandeurs d'asile fin Avril 2019

Totale Population enregistrée au niveau 2 (ProGres):	455.420	97,87%
Totale Population enregistrée au niveau 1:	774	0,17%
Totale Population estimée:	9.149	1,97%
<b>Totale:</b>	<b>465.343</b>	<b>100,00%</b>

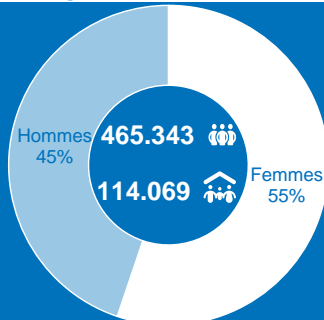
### Quelques chiffres sur la population de réfugiés et de demandeurs enregistrée au niveau 2

	Femme	%	Homme	%	Total	%
Adultes (18 ans et plus)	132.889	31,10%	69.890	16,36%	202.779	47,46%
Mineurs (0 à 17 ans)	113.647	26,60%	110.863	25,95%	224.510	52,55%
Femmes chefs de famille	88.956	79,79%	0,00%	0,00%	88.956	79,79%
Mineurs chefs de famille	557	0,50%	377	0,33%	934	0,83%

### Répartition de la population de réfugiés et de demandeurs enregistrée au niveau 2 en tranche d'âge



Population de réfugiés et demandeurs d'asile



Au 30 Avril 2019, plus de 465,343 demandeurs d'asile et réfugiés répartis dans plus 114,069 ménages vivent en milieu urbain, dans les camps, sites et villages hôtes à l'Est, au Sud et dans la région du Lac. Il s'agit principalement de Soudanais, de Centrafricains et de Nigériens.

Répartition par groupe de population (PPG)

Soudanais (Est du Tchad)	342.502
Population déplacée(Lac)	130.472
Centrafricains (Sud du Tchad)	99.693
Personnes à risque d'apatridie	45.710
Autres	20.000
Nigériens (Province du Lac)	15.588
Urbains (N'Djaména)	7.560
Retournés(Sila)	289

Trois principales nationalités (Ref. & ASY)

<b>342.406</b> Soudanais	<b>105.693</b> Centrafricains	<b>15.950</b> Nigériens
Essentiellement dans les 12 camps, 1 site de l'Est et en milieu urbain	Essentiellement dans les six camps, sites et villages hôtes du Sud et en milieu urbain	Répartis dans le camp de Dar Es Salam et villages hôtes dans la région du Lac ainsi qu'en milieu urbain.

Les autres nationalités représentent un total de 1294,0 personnes.

Ref: Réfugié ASY: Demandeur d'asile

Sources: CNARR/UNHCR/OIM /Avr. 2019



- Représentation
- Sub Office
- Field Office
- ▲ Camps
- Villages hôtes
- ▲ Sites PDI
- ☒ Zone non couverte
- SO Iriba
- Zone N'Djamena
- SO Goré
- SO Farchana

Cartographie de la population de réfugiés et demandeurs d'asile par le HCR au TCHAD (30/04/2019)

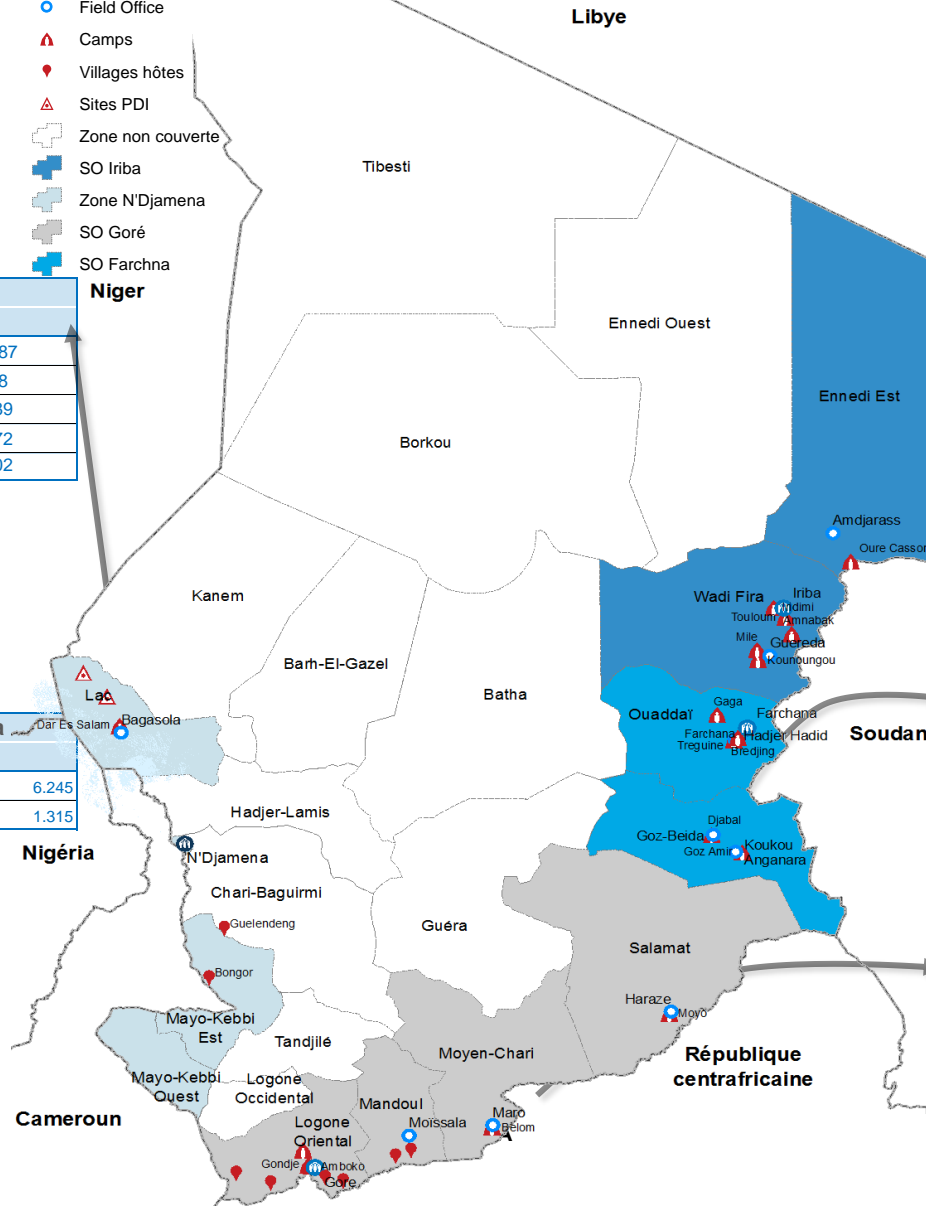


**FO Bagasola**  
**15.588**

Dar Es Salam	12.287
Ngouboua	1.938
Tchoukouta.	589
Kaiga	672
Bohoma	102

**BO Ndjamena**  
**7.560**

Ndjamena	6.245
Mayo Kebi E.	1.315



**SO Iriba**  
**142.382**

Oure Cassoni	30.449
Touloum	25.515
Amn Aback	22.929
Mile	20.768
Iridimi	20.503
Kounoungou	19.473
Estimation	2.745

**SO Farchana**  
**200.120**

Bredjing	48.439
Goz Amir	35.866
Farchana	30.088
Gaga	26.206
Treguine	25.539
Djabal	23.407
Abgadam	2.836
Kerfi	1.335
Estimation	6.404

**SO Goré**  
**99.693**

Belom	23.157
Dosseye	16.262
Amboko	11.134
Moissala	10.293
Villages d'Accueil.	9.406
Gondje	9.199
Moyo	8.428
Doholo	6.822
Diba / Vom	4.992

## Population par camp/localité

Camps/localités	Total de menages	Total de personnes	% Total
Bredjing Camp	10.904	48.439	10,41%
Goz Amir Camp	8.082	35.866	7,71%
Oure Cassoni Camp	8.042	30.449	6,54%
Farchana Camp	6.894	30.088	6,47%
Gaga Camp	5.862	26.206	5,63%
Treguine Camp	5.862	25.539	5,49%
Touloum Camp	5.737	25.515	5,48%
Djabal Camp	5.080	23.407	5,03%
Belom Camp	5.559	23.157	4,98%
Amn Aback Camp	5.905	22.929	4,93%
Mile Camp	5.282	20.768	4,46%
Iridimi Camp	5.100	20.503	4,41%
Kounoungou Camp	4.749	19.473	4,18%
Dosseye Camp	4.137	16.262	3,49%
Dar Es Salam Camp	3.958	12.287	2,64%
Amboko Camp	2.709	11.134	2,39%
Gondje Camp	2.150	9.199	1,98%
East Border *	2.288	9.149	1,97%
Moyo Camp	2.157	8.428	1,81%
Doholo Camp	1.978	6.822	1,47%
Ndjamena Urbains	2.218	6.245	1,34%
Diba Village	1.424	3.735	0,80%
Bekan Village	741	3.376	0,73%
Dembo Village	848	3.163	0,68%
Abgadani	781	2.836	0,61%
Dilingala Village	605	2.311	0,50%
Don Village	476	2.049	0,44%
Ngouboua Village	609	1.938	0,42%
Gon Village	494	1.875	0,40%
Bekourou Village	349	1.444	0,31%
Kerfi Site	358	1.335	0,29%
Vom Village	422	1.257	0,27%
Bongor *	279	1.007	0,22%
Bedagoussang Village	220	944	0,20%
Silambi Village	229	902	0,19%
Daha 1 Village	266	776	0,17%
Daha 2 Village	215	705	0,15%
Kaiga Village	232	672	0,14%
Moissala Village	149	598	0,13%
Tchoukoutalia Village	205	589	0,13%
Bembaidji Village	119	584	0,13%
Betabar Village	112	386	0,08%
Beakoro Village	44	199	0,04%
Moulkou *	52	164	0,04%
Guelendeng *	43	144	0,03%
Bengakara Village	28	134	0,03%
Doumou Village	30	132	0,03%
Bengonda Village	23	121	0,03%
Bohoma Village	63	102	0,02%
<b>Grand Total</b>	<b>114.069</b>	<b>465.343</b>	<b>100%</b>

## Répartition de la population par pays d'origine

Pays	Ménages		Personnes	
	Réfugiés	Demandeurs d'Asile	Réfugiés	Demandeurs d'Asile.
Soudanais	80.080	890	340.532	1.874
Centrafricains	26.826	583	104.093	1.600
Nigériens	5.156	13	15.915	35
Congolais(RDC)	125	20	308	26
Autres**	306	70	868	92
<b>Total</b>	<b>112.493</b>	<b>1.576</b>	<b>461.716</b>	<b>3.627</b>

## Données cumulatives par Sous Délégation

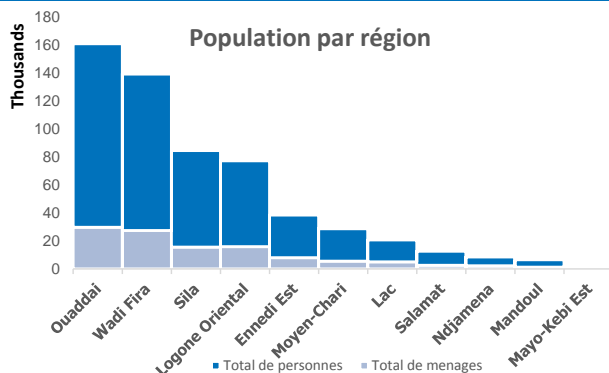
Bureau	Total de Ménages	Total de personnes	% pers.
SO Farchana	45.425	200.120	43,00%
SO Iriba	35.501	142.382	30,60%
SO Gore	25.484	99.693	21,42%
Région du Lac	5.067	15.588	3,35%
BO Ndjamena	2.592	7.560	1,62%
<b>Grand Total</b>	<b>114.069</b>	<b>465.343</b>	<b>100%</b>

## Données cumulatives par Région

Région	Total de menages	Total de personne %
Ouaddai	29.751	131.187 28,19%
Wadi Fira	27.459	111.933 24,05%
Sila	15.674	68.933 14,81%
Logone Oriental	15.941	61.422 13,20%
Ennedi Est	8.042	30.449 6,54%
Moyen-Chari	5.559	23.157 4,98%
Lac	5.067	15.588 3,35%
Salamat	2.638	9.909 2,13%
Ndjamena	2.218	6.245 1,34%
Mandoul	1.346	5.205 1,12%
Mayo-Kebi Est	374	1.315 0,28%
<b>Grand Total</b>	<b>114.069</b>	<b>465.343 100%</b>

## Répartition de la population "Autres\*\*\*" par Pays d'Origine

Niger	674
Syrie	78
Autres	39
Ethiopie	39
Libye	33
Erythrée	23
Cameroun	22
Sud Soudan	15
Congo(Brazza)	14
Rwanda	13
Somalie	10



Population de réfugiés enregistrés au niveau 2 dans les camps et communautés d'accueil

Camp	Demandeurs d'asile enregistrés						Réfugiés enregistrés						Grand Total
	CAR	COD	SUD	NIG	Autres	Total	CAR	COD	SUD	NIG	Autres	Total	
Abgadam	-	-	-	-	-	-	-	-	2.836	-	-	2.836	2.836
Amn Aback Camp	-	-	287	-	-	287	-	-	22.642	-	-	22.642	22.929
Amboko Camp	-	-	-	-	-	-	11.092	40	2	-	-	11.134	11.134
Bekourou Village	-	-	-	-	-	-	1.444	-	-	-	-	1.444	1.444
Belom Camp	-	-	-	-	-	-	23.144	9	3	-	1	23.157	23.157
Bredjing Camp	-	-	1	-	-	1	-	-	48.438	-	-	48.438	48.439
Daha 1 Village	-	-	-	-	-	-	776	-	-	-	-	776	776
Daha 2 Village	-	-	-	-	-	-	705	-	-	-	-	705	705
Dar Es Salam Camp	-	-	-	-	-	-	-	-	1	11.618	668	12.287	12.287
Dembo Village	-	-	-	-	-	-	3.163	-	-	-	-	3.163	3.163
Diba Village	-	-	-	-	-	-	3.733	1	-	-	1	3.735	3.735
Vom Village	-	-	-	-	-	-	1.256	-	-	-	1	1.257	1.257
Djabal Camp	-	-	411	-	-	411	-	-	22.996	-	-	22.996	23.407
Doholo Camp	-	-	-	-	-	-	6.822	-	-	-	-	6.822	6.822
Dosseye Camp	-	-	-	-	-	-	16.251	-	5	5	1	16.262	16.262
Farchana Camp	-	-	72	-	2	74	-	-	30.014	-	-	30.014	30.088
Gaga Camp	-	-	109	-	-	109	-	-	26.097	-	-	26.097	26.206
Gondje Camp	-	-	-	-	-	-	9.199	-	-	-	-	9.199	9.199
Goz Amir Camp	-	-	84	-	-	84	30	-	35.752	-	-	35.782	35.866
Iridimi Camp	-	-	268	-	-	268	-	-	20.235	-	-	20.235	20.503
Kerfi Site	146	-	40	-	-	186	287	-	862	-	-	1.149	1.335
Kounoungou Camp	-	-	192	-	-	192	-	-	19.281	-	-	19.281	19.473
Mile Camp	-	-	164	-	-	164	-	-	20.604	-	-	20.604	20.768
Moissala Village	-	-	-	-	-	-	598	-	-	-	-	598	598
Bekan Village	-	-	-	-	-	-	3.376	-	-	-	-	3.376	3.376
Bembaidji Village	-	-	-	-	-	-	584	-	-	-	-	584	584
Don Village	-	-	-	-	-	-	2.049	-	-	-	-	2.049	2.049
Bedagoussang Villa	-	-	-	-	-	-	944	-	-	-	-	944	944
Doumou Village	-	-	-	-	-	-	132	-	-	-	-	132	132
Bengakara Village	-	-	-	-	-	-	134	-	-	-	-	134	134
Betabar Village	-	-	-	-	-	-	386	-	-	-	-	386	386
Beakoro Village	-	-	-	-	-	-	199	-	-	-	-	199	199
Bengonda Village	-	-	-	-	-	-	121	-	-	-	-	121	121
Dilingala Village	-	-	-	-	-	-	2.311	-	-	-	-	2.311	2.311
Gon Village	-	-	-	-	-	-	1.875	-	-	-	-	1.875	1.875
Silambi Village	-	-	-	-	-	-	902	-	-	-	-	902	902
Moyo Camp	-	-	-	-	-	-	8.428	-	-	-	-	8.428	8.428
Ndjamena Urbains	1.454	26	121	35	87	1.723	3.832	258	240	3	189	4.522	6.245
Ngouboua Village	-	-	-	-	-	-	-	-	-	1.935	3	1.938	1.938
Oure Cassoni Camp	-	-	-	-	-	-	-	-	30.449	-	-	30.449	30.449
Tchoukoutalia Villa	-	-	-	-	-	-	-	-	-	585	4	589	589
Touloum Camp	-	-	96	-	-	96	-	-	25.419	-	-	25.419	25.515
Treguine Camp	-	-	29	-	3	32	-	-	25.507	-	-	25.507	25.539
Bongor	-	-	-	-	-	-	316	-	-	691	-	1.007	1.007
Moulikou	-	-	-	-	-	-	4	-	-	160	-	164	164
Guelendeng	-	-	-	-	-	-	-	-	-	144	-	144	144
<b>Total</b>	<b>1.600</b>	<b>26</b>	<b>1.874</b>	<b>35</b>	<b>92</b>	<b>3.627</b>	<b>104.093</b>	<b>308</b>	<b>331.383</b>	<b>15.141</b>	<b>868</b>	<b>451.793</b>	<b>455.420</b>

Population de réfugiés dans les camps, communautés d'accueil et points d'entrée

Camp/Localité	Demandeurs d'asile						Estimations + Niveau 1 (Niveau ménage)						Grand Total
	CAR	COD	SUD	NIG	Others	Total	CAR	COD	SUD	NIG	Others	Total	
East Border	-	-	-	-	-	-	-	-	9.149	-	-	9.149	9.149
Kaiga	-	-	-	-	-	-	-	-	-	672	-	672	672
Bohoma	-	-	-	-	-	-	-	-	-	102	-	102	102
<b>Total</b>	<b>-</b>	<b>-</b>	<b>-</b>	<b>-</b>	<b>-</b>	<b>-</b>	<b>-</b>	<b>-</b>	<b>9.149</b>	<b>774</b>	<b>-</b>	<b>9.923</b>	<b>9.923</b>
<b>Grand total</b>	<b>1.600</b>	<b>26</b>	<b>1.874</b>	<b>35</b>	<b>92</b>	<b>3.627</b>	<b>104.093</b>	<b>308</b>	<b>340.532</b>	<b>15.915</b>	<b>868</b>	<b>461.716</b>	<b>465.343</b>

(\*) = Communautés d'accueil / Points d'entrée - CAR = Central African Republic - COD = Democratic Republic of Congo - SUD = Sudan - NIG = Nigeria  
Source: UNHCR & CNARR Préparé par l'Unité d'enregistrement

### Désagrégation par âge, sexe et camp pour les personnes enregistrées dans la base de données des réfugiés (Niveau 2)

Localité	Type localité	Total ménages							Total individus																		
		[0-17]			[18+]				Grand Total	[0-4]			[5-11]			[12-17]			[18-59]			[60+]			Grand total		
		F	M	Total	F	M	Total	F		M	Total	F	M	Total	F	M	Total	F	M	Total	F	M	Total	F	M	Total	
Oure Cassoni Camp	Camp	1	3	4	6.595	1.443	8.038	8.042	2.162	2.236	4.398	3.577	3.409	6.986	2.700	2.370	5.070	9.224	3.705	12.929	789	277	1.066	18.452	11.997	30.449	
Touloum Camp	Camp	1	-	1	4.651	1.085	5.736	5.737	1.891	1.944	3.835	3.118	3.156	6.274	2.101	1.862	3.963	6.896	3.487	10.383	687	373	1.060	14.693	10.822	25.515	
Amn Aback Camp	Camp	4	-	4	4.747	1.154	5.901	5.905	1.448	1.432	2.880	2.448	2.455	4.903	2.215	2.022	4.237	6.961	2.821	9.782	716	411	1.127	13.788	9.141	22.929	
Iridimi Camp	Camp	6	4	10	4.025	1.065	5.090	5.100	1.555	1.488	3.043	2.367	2.431	4.798	1.674	1.525	3.199	5.662	3.022	8.684	507	272	779	11.765	8.738	20.503	
Mile Camp	Camp	2	-	2	4.269	1.011	5.280	5.282	1.348	1.465	2.813	2.507	2.471	4.978	1.869	1.666	3.535	5.723	2.875	8.598	537	307	844	11.984	8.784	20.768	
Kounoungou Camp	Camp	4	1	5	3.775	969	4.744	4.749	1.174	1.220	2.394	2.242	2.044	4.286	1.944	1.818	3.762	5.589	2.706	8.295	442	294	736	11.391	8.082	19.473	
Bredjing Camp	Camp	1	-	1	6.998	3.905	10.903	10.904	4.057	4.013	8.070	5.552	5.600	11.152	3.209	3.231	6.440	11.641	8.691	20.332	1.417	1.028	2.445	25.876	22.563	48.439	
Farchana Camp	Camp	3	3	6	4.694	2.194	6.888	6.894	2.058	2.176	4.234	3.488	3.574	7.062	2.289	2.270	4.559	7.698	5.125	12.823	868	542	1.410	16.401	13.687	30.088	
Gaga Camp	Camp	4	-	4	3.970	1.888	5.858	5.862	2.009	2.107	4.116	3.137	3.127	6.264	2.236	2.131	4.367	6.263	4.358	10.621	473	365	838	14.118	12.088	26.206	
Treguine Camp	Camp	2	1	3	3.866	1.993	5.859	5.862	2.183	2.132	4.315	3.132	3.134	6.266	1.706	1.780	3.486	5.953	4.295	10.248	705	519	1.224	13.679	11.860	25.539	
Goz Amir camp	Camp	7	4	11	5.346	2.725	8.071	8.082	3.240	3.466	6.706	4.234	4.232	8.466	2.653	2.627	5.280	8.016	5.483	13.499	1.064	851	1.915	19.207	16.659	35.866	
Djabal Camp	Camp	1	-	1	3.278	1.801	5.079	5.080	1.960	2.156	4.116	2.791	2.766	5.557	1.603	1.662	3.265	5.601	3.871	9.472	544	453	997	12.499	10.908	23.407	
Abgadam *	Camp	16	4	20	575	185	760	780	226	220	446	508	479	987	235	177	412	658	242	900	59	32	91	1.686	1.150	2.836	
Kerfi Site	Site	1	1	2	186	170	356	358	128	121	249	195	201	396	84	87	171	273	187	460	28	31	59	708	627	1.335	
Belom Camp	Camp	7	3	10	3.206	2.343	5.549	5.559	1.676	1.670	3.346	2.580	2.677	5.257	1.985	1.948	3.933	5.519	4.165	9.684	566	371	937	12.326	10.831	23.157	
Dosseye Camp	Camp	12	8	20	2.287	1.830	4.117	4.137	1.002	1.063	2.065	2.122	2.131	4.253	1.429	1.391	2.820	3.741	2.794	6.535	297	292	589	8.591	7.671	16.262	
Amboko Camp	Camp	5	10	15	1.506	1.188	2.694	2.709	738	744	1.482	1.213	1.158	2.371	876	876	1.752	2.834	2.317	5.151	205	173	378	5.866	5.268	11.134	
Gondje Camp	Camp	10	9	19	1.266	865	2.131	2.150	429	479	908	917	1.003	1.920	926	882	1.808	2.458	1.853	4.311	153	99	252	4.883	4.316	9.199	
Moyo Camp	Camp	-	-	-	1.571	586	2.157	2.157	671	738	1.409	1.073	1.048	2.121	818	773	1.591	1.964	1.021	2.985	208	114	322	4.734	3.694	8.428	
Dembo village	Camp	2	-	2	467	379	846	848	251	288	539	463	473	936	219	244	463	681	446	1.127	59	39	98	1.673	1.490	3.163	
Doholo Camp	Site	9	6	15	1.022	941	1.963	1.978	570	610	1.180	917	927	1.844	462	446	908	1.477	1.227	2.704	100	86	186	3.526	3.296	6.822	
Bekourou Village	Village	1	-	1	177	171	348	349	125	98	223	228	216	444	110	119	229	310	221	531	6	11	17	779	665	1.444	
Moissala Village	Village	-	-	-	82	67	149	149	29	31	60	104	105	209	52	61	113	124	80	204	7	5	12	316	282	598	
Diba Village	Village	31	28	59	655	710	1.365	1.424	277	297	574	499	473	972	263	243	506	823	757	1.580	56	47	103	1.918	1.817	3.735	
Vom Village	Village	11	2	13	213	196	409	422	100	76	176	208	188	396	90	68	158	279	223	502	18	7	25	695	562	1.257	
Daha 1 Village	Camp	1	1	2	198	66	264	266	38	51	89	111	108	219	85	49	134	217	81	298	19	17	36	470	306	776	
Daha 2 Village	Camp	2	-	2	152	61	213	215	54	56	110	103	96	199	75	62	137	167	72	239	8	12	20	407	298	705	
Bekan Village	Village	4	3	7	571	163	734	741	346	297	643	544	533	1.077	171	173	344	713	507	1.220	63	29	92	1.837	1.539	3.376	
Don Village	Village	10	3	13	381	82	463	476	237	222	459	307	310	617	100	107	207	430	281	711	35	20	55	1.109	940	2.049	
Bedagoussang Village	Village	4	5	9	165	46	211	220	101	111	212	154	165	319	49	41	90	183	119	302	18	3	21	505	439	944	
Bembaidji Village	Village	1	-	1	102	16	118	119	61	52	113	80	103	183	27	36	63	116	83	199	21	5	26	305	279	584	
Beakoro Village	Village	1	-	1	33	10	43	44	17	12	29	37	28	65	18	14	32	35	30	65	5	3	8	112	87	199	
Doumou Village	Village	-	-	-	19	11	30	30	13	11	24	20	25	45	6	7	13	23	21	44	3	3	6	65	67	132	
Bengakara Village	Village	-	-	-	24	4	28	28	16	13	29	22	23	45	8	4	12	23	20	43	2	3	5	71	63	134	
Diilingala Village	Village	5	5	10	439	156	595	605	259	271	530	363	387	750	94	97	191	512	286	798	29	13	42	1.257	1.054	2.311	
Gon Village	Village	2	5	7	337	150	487	494	206	191	397	255	302	557	115	123	238	427	217	644	31	8	39	1.034	841	1.875	
Betabar Village	Village	3	2	5	61	46	107	112	44	31	75	71	69	140	17	18	35	79	52	131	3	2	5	214	172	386	
Silambi Village	Village	-	3	3	142	84	226	229	80	95	175	136	151	287	63	50	113	190	112	302	15	10	25	484	418	902	
Bengonda Village	Village	-	-	-	22	1	23	23	9	14	23	19	22	41	6	5	11	23	20	43	1	2	3	58	63	121	
Ndjamena Urbains	Urbains	2	4	6	896	1.316	2.212	2.218	323	334	657	601	606	1.207	508	485	993	1.566	1.617	3.183	93	112	205	3.091	3.154	6.245	
Bongor	Urbains	-	1	1	127	151	278	279	99	81	180	104	146	250	47	78	125	195	236	431	8	13	21	453	554	1.007	
Guelendeng	Urbains	1	-	1	11	31	42	43	15	6	21	10	21	31	8	7	15	26	44	70	2	5	7	61	83	144	
Moukou	Village	1	1	2	9	41	50	52	12	18	30	16	30	46	6	5	11	29	46	75	-	2	2	63	101	164	
Dar Es Salam Camp	Camp	15	30	45	1.910	2.003	3.913	3.958	1.145	1.137	2.282	1.466	1.503	2.969	924	855	1.779	2.503	2.381	4.884	127	246	373	6.165	6.122	12.287	
Ngouboua Village	Village	8	10	18	380	211	591	609	100	99	199	308	303	611	172	170	342	452	265	717	29	40	69	1.061	877	1.938	
Tchoukoutalia Village	Village	-	-	-	88	117	205	205	38	35	73	94	78	172	48	29	77	129	124	253	3	11	14	312	277	589	
<b>Total</b>		<b>201</b>	<b>160</b>	<b>361</b>	<b>75.494</b>	<b>35.630</b>	<b>111.124</b>	<b>111.485</b>	<b>34.520</b>	<b>35.407</b>	<b>69.927</b>	<b>54.441</b>	<b>54.487</b>	<b>108.928</b>	<b>36.295</b>	<b>34.694</b>	<b>70.989</b>	<b>114.406</b>	<b>72.586</b>	<b>186.992</b>	<b>11.026</b>	<b>7.558</b>	<b>18.584</b>	<b>250.688</b>	<b>204.732</b>	<b>455.420</b>	

\*Toutes les localités saut Abgadam, Ngouboua et Tchoukoutalia ont fait objet d'un enregistrement biométrique - \*: Dénombrement physique effectué en Mai 2014

Source: UNHCR & CNARR

Préparé par l'Unité d'enregistrement

Désagrégation par âge, sexe et camp pour les personnes enregistrées dans la base de données des réfugiés (Niveau 2) pour les besoins sanitaires

Localité	Type localité	< 1 Ans			[1-4 Ans]			[5-17 Ans]			[18-59 Ans]			[60 Ans+]			Total
		F	M	Total	F	M	Total	F	M	Total	F	M	Total	F	M	Total	
Oure Cassoni Camp	Camp	246	263	509	1.916	1.973	3.889	6.277	5.779	12.056	9.224	3.705	12.929	789	277	1.066	30.449
Touloum Camp	Camp	326	264	590	1.565	1.678	3.243	5.219	5.018	10.237	6.896	3.487	10.383	687	373	1.060	25.513
Amn Aback Camp	Camp	159	169	328	1.285	1.260	2.545	4.663	4.477	9.140	6.961	2.821	9.782	716	411	1.127	22.922
Iridimi Camp	Camp	206	206	412	1.349	1.281	2.630	4.041	3.956	7.997	5.662	3.022	8.684	507	272	779	20.502
Mile Camp	Camp	179	193	372	1.169	1.272	2.441	4.376	4.137	8.513	5.723	2.875	8.598	537	307	844	20.768
Kounoungou Camp	Camp	126	157	283	1.048	1.063	2.111	4.186	3.862	8.048	5.589	2.706	8.295	442	294	736	19.473
Bredjing Camp	Camp	643	702	1.345	3.415	3.315	6.730	8.761	8.831	17.592	11.641	8.691	20.332	1.417	1.028	2.445	48.444
Farchana Camp	Camp	287	283	570	1.770	1.892	3.662	5.777	5.844	11.621	7.698	5.125	12.823	868	542	1.410	30.086
Gaga Camp	Camp	229	261	490	1.780	1.845	3.625	5.373	5.258	10.631	6.263	4.358	10.621	473	365	838	26.205
Treguine Camp	Camp	259	263	522	1.927	1.872	3.799	4.838	4.914	9.752	5.953	4.295	10.248	705	519	1.224	25.545
Goz Amir camp	Camp	576	587	1.163	2.548	2.774	5.322	6.887	6.859	13.746	8.016	5.483	13.499	1.064	851	1.915	35.645
Djabal Camp	Camp	360	362	722	1.599	1.796	3.395	4.394	4.428	8.822	5.601	3.871	9.472	544	453	997	23.408
Kerfi Site	Site	32	23	55	96	98	194	279	288	567	273	187	460	28	31	59	1.335
Belom Camp	Camp	299	292	591	1.377	1.378	2.755	4.565	4.625	9190	5.519	4.165	9.684	566	371	937	23.157
Dosseye Camp	Camp	45	51	96	957	1.012	1.969	3.551	3.522	7073	3.741	2.794	6.535	297	292	589	16.262
Amboko Camp	Camp	71	78	149	667	666	1.333	2.089	2.034	4123	2.834	2.317	5.151	205	173	378	11.134
Gondje Camp	Camp	43	40	83	386	439	825	1.843	1.885	3728	2.458	1.853	4.311	153	99	252	9.199
Moyo Camp	Camp	71	91	162	600	646	1.246	1.891	1.821	3712	1.964	1.021	2.985	208	114	322	8.427
Dembo village	Camp	29	24	53	222	265	487	682	717	1399	681	446	1.127	59	39	98	3.164
Dohoto Camp	Site	50	53	103	520	557	1.077	1.379	1.373	2752	1.477	1.227	2.704	100	86	186	6.822
Bekourou Village	Village	11	7	18	114	91	205	338	335	673	310	221	531	6	11	17	1.444
Moissala Village	Village	1	-	1	28	31	59	156	166	322	124	80	204	7	5	12	598
Diba Village	Village	40	36	76	237	261	498	762	716	1478	823	757	1.580	56	47	103	3.735
Vom Village	Village	8	10	18	92	66	158	298	256	554	279	223	502	18	7	25	1.257
Daha 1 Village	Camp	6	7	13	32	44	76	196	157	353	217	81	298	19	17	36	776
Daha 2 Village	Camp	6	13	19	48	42	90	178	158	336	167	72	239	8	12	20	704
Bekan Village	Village	45	28	73	301	269	570	715	706	1421	713	507	1.220	63	29	92	3.376
Bembaidji Village	Village	4	2	6	57	50	107	107	139	246	116	83	199	21	5	26	584
Don Village	Village	37	27	64	200	195	395	407	417	824	430	281	711	35	20	55	2.049
Bedagoussang Village	Village	18	12	30	83	99	182	203	206	409	183	119	302	18	3	21	944
Doumou Village	Village	-	-	-	13	11	24	26	32	58	23	21	44	3	3	6	132
Bengakara Village	Village	-	-	-	16	13	29	30	27	57	23	20	43	2	3	5	134
Beakoro Village	Village	2	1	3	15	11	26	55	42	97	35	30	65	5	3	8	199
Bengonda Village	Village	-	-	-	9	14	23	25	27	52	23	20	43	1	2	3	121
Dilingala Village	Village	23	21	44	237	251	488	457	484	941	512	286	798	29	13	42	2.313
Gon Village	Village	19	22	41	188	170	358	370	425	795	427	217	644	31	8	39	1.877
Silambi Village	Village	5	10	15	77	86	163	199	201	400	190	112	302	15	10	25	905
Ndjamena Urbains	Urbains	54	37	91	271	297	568	1.109	1.091	2200	1.566	1.617	3183	93	112	205	6.247
Bongor	Urbains	0	0	0	82	63	145	151	224	375	195	236	431	8	13	21	972
Guelendeng	Urbains	0	0	0	13	3	16	18	28	46	26	44	70	2	5	7	139
Moulkou	Village	0	0	0	10	14	24	22	35	57	29	46	75	-	2	2	158
Dar Es Salam Camp	Camp	135	123	258	1.013	1.015	2028	2390	2358	4748	2503	2381	4884	127	246	373	12.291
Ngouboua Village	Village	-	-	0	100	99	199	480	473	953	452	265	717	29	40	69	1.938
Tchoukoutalia Village	Village	-	-	0	38	35	73	142	107	249	129	124	253	3	11	14	589
		4.650	4.718	9.368	29.470	30.312	59.782	89.905	88.438	178.343	113.669	72.292	185.961	10.964	7.524	18.488	451.942

Source: UNHCR & CNARR