

(A la date du: 31/10/2019)

**Changements clés**

♦ La population totale des réfugiés et demandeurs d'asile est passée de 468.047 à la fin du mois de Juin à 441.622 personnes au 31 octobre 2019. Cette baisse (6%) s'explique principalement par l'opération de vérification physique, encours actuellement, dans toutes les Sous-Délégations du HCR au Tchad. De plus, tous les réfugiés et demandeurs d'asile absents, pendant cette vérification physique, sont désactivés dans la base de données du HCR. Par conséquent, ils ne sont pas pris en compte dans les statistiques des réfugiés et demandeurs d'asile. Aussi, sur les 13 bureaux concernés par l'opération, nous avons 7 bureaux qui ont achevés déjà la vérification, deux (2) bureaux encours de vérification et 4 bureaux en attente.

♦ S'agissant des activités de rapatriement des réfugiés soudanais vers le Soudan, le retour des anciens réfugiés Tchadiens du Soudan vers le Tchad ont été altérée par les troubles qui sévis le soudan. Toutefois, UNHCR et ses partenaires ont facilité le retour de 2.065 réfugiés Soudanais dans leur pays d'origine dans la dignité.

♦ En ce qui concerne les personnes en déplacement interne, il ressort du « DISPLACEMENT TRACKING MATRIX (DTM) » du OIM du mois d'Octobre 2019, que nous avons 169.003 Personnes Déplacées Internes (PDI), 45.762 Retournés et 5.652 Ressortissants de Pays Tiers (RPT) dans la province du Lac. Tandis que 69.343 personnes Retournées au Tchad pendant les affrontements de 2014 en Centrafrique sont dénombrées au Sud, dans les provinces de Logone orientale et du Moyen Chari. La cause principale de ces déplacements est le conflit armé. De plus, aux personnes déplacées internes victimes de conflit armé dans le Lac, s'ajoutent les 1.275 personnes déplacées internes à la suite des inondations dans la province du Ouaddaï."

**Résumé en chiffres de la population des Personnes relevant de la compétence du HCR**

Type de population	Source	Jun. 2019	Oct. 2019
Réfugiés	Enregistrement niveau 1 et 2, Estimation (CNARR-UNHCR)	464,340	437,951
Demandeurs d'asile	Enregistrement niveau 1 et 2, Estimation (CNARR-UNHCR)	3,707	3,671
Personnes Déplacées Internes(Lac) ( <a href="https://displacement.iom.int/#">https://displacement.iom.int/#</a> )		133,338	169,003
Personnes Déplacées Internes(OUADDAI)		0	1,275
Retournées(Lac) ( <a href="https://displacement.iom.int/#">https://displacement.iom.int/#</a> )		42,788	45,762
Ressortissant des Pays Tiers(Lac) ( <a href="https://displacement.iom.int/#">https://displacement.iom.int/#</a> )		2,802	5,652
Retournés Tchadiens de la RCA		45,710	69,343
Retournés anciens Réfugiés	CNARR/UNHCR	289	296
<b>Total</b>		<b>666,086</b>	<b>732,953</b>

**Composition des Personnes Relevant de la Compétence du HCR au Tchad**

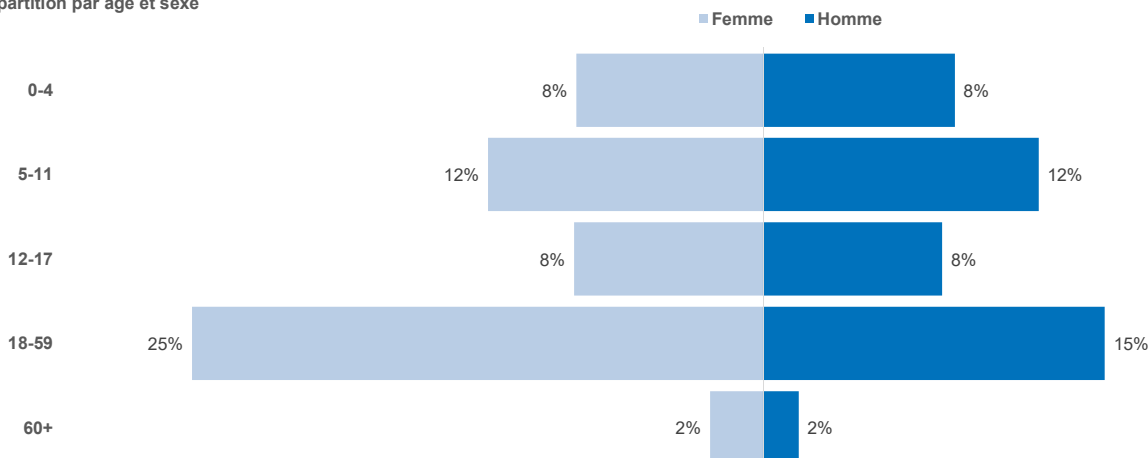
Population Réfugié et Demandeur d'Asile	441,622	60.25%
Personnes Déplacées Internes	170,278	23.23%
Retournés	115,105	15.70%
Ressortissant des Pays Tiers(Lac)	5,652	0.77%
Retournés anciens Réfugiés	296	0.05%

**Quelques chiffres sur la population de réfugiés et de demandeurs enregistrée au niveau 2**

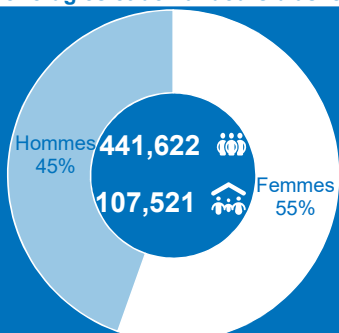
	Femme	%	Homme	%	Total	%
Adultes (18 ans et plus)	132,889	65.53%	69,890	34.47%	202,779	45.92%
Mineurs (0 à 17 ans)	113,647	26.60%	110,863	25.95%	224,510	52.55%
Femmes chefs de famille	88,956	82.73%			88,956	82.73%
Mineurs chefs de famille	557	0.52%	377	0.34%	934	0.86%

**Répartition de la population de réfugiés et de demandeurs enregistrée au niveau 2 en tranche d'âge**

Répartition par âge et sexe



## Population de réfugiés et demandeurs d'asile



Au 31 Octobre 2019, plus de 441,622 demandeurs d'asile et réfugiés répartis dans plus 107,521 ménages vivent en milieu urbain, dans les camps, sites et villages hôtes à l'Est, au Sud et dans la région du Lac. Il s'agit principalement de Soudanais, de Centrafricains et de Nigériens.

### Répartition par groupe de population (PPG)

Soudanais (Est du Tchad)	332,701
Personnes Déplacées...	169,003
Centrafricains (Sud du Tchad)	90,087
Retournés Tchadiens de la...	69,343
Réturnées(Lac)	45,762
Nigériens (Province du Lac)	11,949
Urbains (N'Djaména)	6,885
Ressortissant des Pays...	5,652
Personnes Déplacées...	1,275
Retournés	296

### Trois principales nationalités (Ref. & ASY)

**332,537**

**Soudanais**

Essentiellement dans les 12 camps, 1 site de l'Est et en milieu urbain

**95,600**

**Centrafricains**

Essentiellement dans les six camps, sites et villages hôtes du Sud et en milieu urbain

**12,460**

**Nigériens**

Répartis dans le camp de Dar Es Salam et villages hôtes dans la région du Lac ainsi qu'en milieu urbain.

Les autres nationalités représentent un total de 1025 personnes.

Ref: Réfugié ASY: Demandeur d'asile

Sources: CNARR/UNHCR/OIM /Oct. 2019



- Représentation
- Sub Office
- Field Office
- Camps
- Villages hôtes
- Sites PDI
- Zone non couverte
- SO Iriba
- Zone N'Djamena
- SO Goré
- SO Farchna

## Cartographie de la population de réfugiés et demandeurs d'asile par le HCR au TCHAD (31/10/2019)



### FO Bagasola

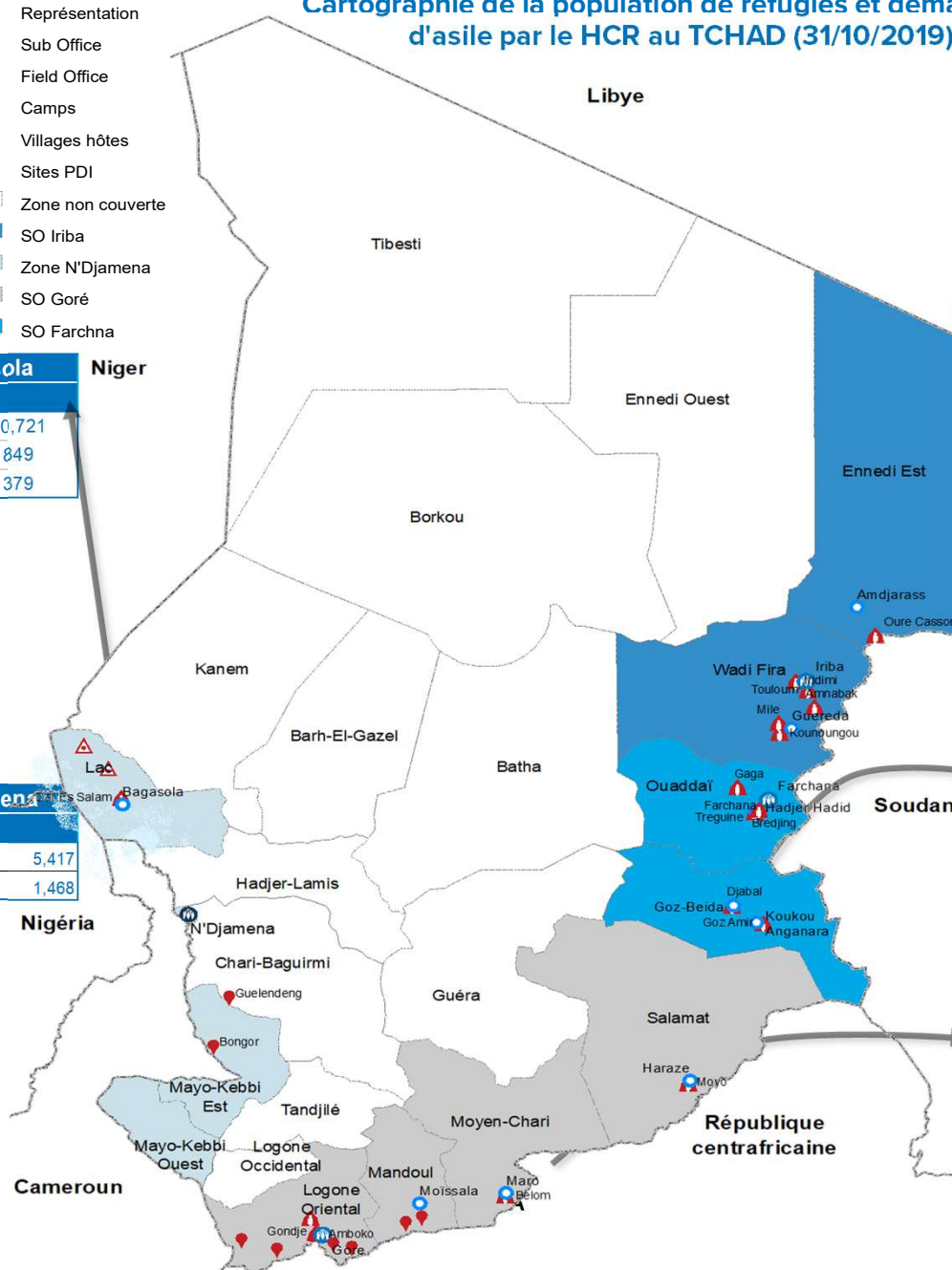
**11,949**

Dar Es Salam	10,721
Ngouboua	849
Tchoukouta.	379

### BO Ndjamen

**6,885**

Ndjamen	5,417
Mayo Kebi E.	1,468



### SO Iriba

**142,651**

Oure Cassoni	31,110
Touloum	25,831
Amn Abak	23,837
Mile	21,056
Iridimi	20,834
Kounoungou	19,983

### SO Farchana

**190,050**

Bredjing	47,559
Goz Amir	36,839
Farchana	29,561
Gaga	25,392
Treguine	25,411
Djabal	23,923
Kerfi	1,365

### SO Gore

**90,087**

Belom	21,651
Dosseye	13,895
Amboko	9,830
Moissala	9,602
Villages d'Accueil.	8,661
Gondje	7,992
Moyo	8,560
Doholo	6,058
Diba / Vom	3,838

Population par camp/localité			
Camps/localités	Total de menag	Total de personr	% Total
Bredjing Camp	11,085	47,559	10.77%
Goz Amir Camp	8,106	36,839	8.34%
Oure Cassoni Camp	8,146	31,110	7.04%
Farchana Camp	6,751	29,561	6.69%
Touloum Camp	5,769	25,831	5.85%
Treguine Camp	5,938	25,411	5.75%
Gaga Camp	5,732	25,392	5.75%
Djabal Camp	5,076	23,923	5.42%
Amn Aback Camp	6,059	23,837	5.40%
Belom Camp	5,642	21,651	4.90%
Mile Camp	5,303	21,056	4.77%
Iridimi Camp	5,113	20,834	4.72%
Kounoungou Camp	4,809	19,983	4.52%
Dosseye Camp	3,341	13,895	3.15%
Dar Es Salam Camp	3,226	10,721	2.43%
Amboko Camp	2,465	9,830	2.23%
Moyo Camp	2,161	8,560	1.94%
Gondje Camp	1,865	7,992	1.81%
Doholo Camp	1,709	6,058	1.37%
Ndjamena Urbains	1,862	5,417	1.23%
Bekan Village	690	3,093	0.70%
Dembo Village	794	2,929	0.66%
Diba Village	1,040	2,680	0.61%
Gon Village	700	2,490	0.56%
Dilingala Village	626	2,300	0.52%
Don Village	439	1,873	0.42%
Bongor *	416	1,399	0.32%
Kerfi Site	364	1,365	0.31%
Bekourou Village	327	1,236	0.28%
Vom Village	398	1,158	0.26%
Bedagoussang Village	209	887	0.20%
Ngouboua Village	242	849	0.19%
Daha 1 Village	266	776	0.18%
Daha 2 Village	215	705	0.16%
Silambi Village	171	647	0.15%
Bembaidji Village	107	499	0.11%
Tchoukoutalia Village	141	379	0.09%
Betabar Village	74	278	0.06%
Beakoro Village	55	234	0.05%
Doumou Village	27	116	0.03%
Bengakara Village	23	115	0.03%
Bengonda Village	19	85	0.02%
Moulikou *	12	46	0.01%
Guelendeng *	8	23	0.01%
<b>Grand Total</b>	<b>107,521</b>	<b>441,622</b>	<b>100%</b>

Pays	Ménages		Personnes	
	Réfugiés	Demandeurs d'Asile	Réfugiés	Demandeurs d'Asile
Soudanais	77,420	844	330,725	1,812
Centrafricains	24,578	529	94,101	1,499
Nigerians	3,654	104	12,158	302
Congolais(RDC)	97	10	233	18
Autres**	251	34	734	40
<b>Total</b>	<b>106,000</b>	<b>1,521</b>	<b>437,951</b>	<b>3,671</b>

#### Données cumulatives par Sous Délégation

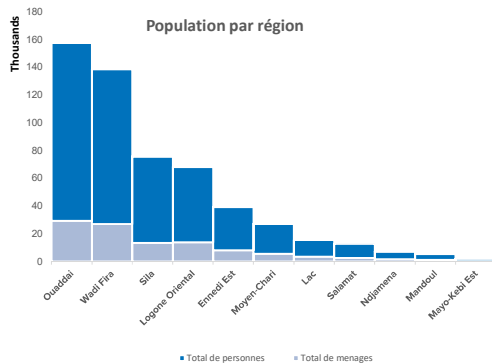
Bureau	Total de Ménages	Total de personnes	% pers.
SO Farchana	43,052	190,060	43.03%
SO Iriba	35,199	142,651	32.30%
SO Gore	23,363	90,087	20.40%
Region du Lac	3,609	11,949	2.71%
BO Ndjamena	2,298	6,885	1.56%
<b>Grand Total</b>	<b>107,521</b>	<b>441,622</b>	<b>100%</b>

#### Données cumulatives par Région

Région	Total de menages	Total de personnes	%
Ouaddai	29,506	127,923	28.97%
Wadi Fira	27,053	111,541	25.26%
Sila	13,546	62,127	14.07%
Logone Oriental	13,958	54,230	12.28%
Ennedi Est	8,146	31,110	7.04%
Moyen-Chari	5,642	21,651	4.90%
Lac	3,609	11,949	2.71%
Salamat	2,642	10,041	2.27%
Ndjamena	1,862	5,417	1.23%
Mandoul	1,121	4,165	0.94%
Mayo-Kebi Est	436	1,468	0.33%
<b>Grand Total</b>	<b>107,521</b>	<b>441,622</b>	<b>100%</b>

#### Répartition de la population "Autres\*\*\*" par Pays d'Origine

Niger	586
Autres	45
Syrie	43
Libye	25
Ethiopie	24
Erythrée	15
Rwanda	13
Cameroon	12
Congo(Brazza)	11



Population de réfugiés enregistrés au niveau 2 dans les camps et communautés d'accueil

Camp	Demandeurs d'asile enregistrés						Réfugiés enregistrés						Grand Total
	CAR	COD	SUD	NIG	Autres	Total	CAR	COD	SUD	NIG	Autres	Total	
Amn Aback Camp	-	-	287	-	-	287	-	-	23,550	-	-	23,550	23,837
Amboko Camp	-	-	-	-	-	-	9,790	39	1	-	-	9,830	9,830
Bekourou Village	-	-	-	-	-	-	1,236	-	-	-	-	1,236	1,236
Belom Camp	-	-	-	-	-	-	21,638	9	3	-	1	21,651	21,651
Bredjing Camp	-	-	1	-	-	1	-	-	47,558	-	-	47,558	47,559
Daha 1 Village	-	-	-	-	-	-	776	-	-	-	-	776	776
Daha 2 Village	-	-	-	-	-	-	705	-	-	-	-	705	705
Dar Es Salam Camp	-	-	-	-	-	-	-	-	1	10,140	580	10,721	10,721
Dembo Village	-	-	-	-	-	-	2,929	-	-	-	-	2,929	2,929
Diba Village	-	-	-	-	-	-	2,680	-	-	-	-	2,680	2,680
Vom Village	-	-	-	-	-	-	1,158	-	-	-	-	1,158	1,158
Djabal Camp	-	-	402	-	-	402	-	-	23,521	-	-	23,521	23,923
Doholo Camp	-	-	-	-	-	-	6,058	-	-	-	-	6,058	6,058
Dosseye Camp	-	-	-	-	-	-	13,885	-	5	4	1	13,895	13,895
Farchana Camp	-	-	63	-	-	63	-	-	29,497	-	1	29,498	29,561
Gaga Camp	-	-	80	-	-	80	-	-	25,312	-	-	25,312	25,392
Gondje Camp	-	-	-	-	-	-	7,992	-	-	-	-	7,992	7,992
Goz Amir Camp	-	-	84	-	-	84	31	-	36,724	-	-	36,755	36,839
Iridimi Camp	-	-	267	-	-	267	-	-	20,567	-	-	20,567	20,834
Kerfi Site	146	-	40	-	-	186	310	-	869	-	-	1,179	1,365
Kounoungou Camp	-	-	199	-	-	199	-	-	19,784	-	-	19,784	19,983
Moula	-	-	-	-	-	-	-	-	-	-	-	-	-
Mile Camp	-	-	166	-	-	166	-	-	20,889	-	1	20,890	21,056
Moissala Village	-	-	-	-	-	-	-	-	-	-	-	-	-
Bekan Village	-	-	-	-	-	-	3,093	-	-	-	-	3,093	3,093
Bembaidji Village	-	-	-	-	-	-	499	-	-	-	-	499	499
Don Village	-	-	-	-	-	-	1,873	-	-	-	-	1,873	1,873
Bedagoussang Village	-	-	-	-	-	-	887	-	-	-	-	887	887
Doumou Village	-	-	-	-	-	-	116	-	-	-	-	116	116
Bengakara Village	-	-	-	-	-	-	115	-	-	-	-	115	115
Betabar Village	-	-	-	-	-	-	278	-	-	-	-	278	278
Beakoro Village	-	-	-	-	-	-	234	-	-	-	-	234	234
Bengonda Village	-	-	-	-	-	-	85	-	-	-	-	85	85
Dilingala Village	-	-	-	-	-	-	2,300	-	-	-	-	2,300	2,300
Gon Village	-	-	-	-	-	-	2,490	-	-	-	-	2,490	2,490
Silambi Village	-	-	-	-	-	-	647	-	-	-	-	647	647
Moyo Camp	-	-	-	-	-	-	8,560	-	-	-	-	8,560	8,560
Ndjamena Urbains	1,226	18	98	20	36	1,398	3,469	185	220	6	139	4,019	5,417
Ngouboua Village	-	-	-	-	-	-	-	-	-	847	2	849	849
Oure Cassoni Camp	-	-	1	-	-	1	-	-	31,109	-	-	31,109	31,110
Tchoukoutalia Village	-	-	-	-	-	-	-	-	-	370	9	379	379
Touloum Camp	-	-	96	-	-	96	-	-	25,735	-	-	25,735	25,831
Treguine Camp	-	-	28	-	3	31	-	-	25,380	-	-	25,380	25,411
Bongor	127	-	-	270	1	398	267	-	-	734	-	1,001	1,399
Moukou	-	-	-	12	-	12	-	-	-	34	-	34	46
Gueldeng	-	-	-	-	-	-	-	-	-	23	-	23	23
<b>Grand total</b>	<b>1,499</b>	<b>18</b>	<b>1,812</b>	<b>302</b>	<b>40</b>	<b>3,671</b>	<b>94,101</b>	<b>233</b>	<b>330,725</b>	<b>12,158</b>	<b>734</b>	<b>437,951</b>	<b>441,622</b>

(\*) = Communautés d'accueil / Points d'entrée - CAR = Central African Republic - COD = Democratic Republic of Congo - SUD = Sudan - NIG = Nigeria

Désagrégation par âge, sexe et camp pour les personnes enregistrées dans la base de données des réfugiés (Niveau 2)

Localité	Type localité	Total ménages										Total individus														
		[0-17]			[18+]			Grand Total	[0-4]			[5-11]			[12-17]			[18-59]			[60+]			Grand total		
		F	M	Total	F	M	Total		F	M	Total	F	M	Total	F	M	Total	F	M	Total	F	M	Total	F	M	Total
Oure Cassoni Camp	Camp	1	3	4	6,656	1,486	8,142	8,146	2,178	2,252	4,430	3,633	3,461	7,094	2,761	2,434	5,195	9,373	3,927	13,300	798	293	1,091	18,743	12,367	31,110
Touloum Camp	Camp	1	-	1	4,672	1,096	5,768	5,769	1,840	1,882	3,722	3,157	3,169	6,326	2,215	1,999	4,214	6,948	3,551	10,499	691	379	1,070	14,851	10,980	25,831
Amn Aback Camp	Camp	4	-	4	4,801	1,254	6,055	6,059	1,472	1,461	2,933	2,585	2,586	5,171	2,255	2,068	4,323	7,114	3,129	10,243	729	438	1,167	14,155	9,682	23,837
Irdimi Camp	Camp	6	4	10	4,035	1,068	5,103	5,113	1,610	1,538	3,148	2,431	2,462	4,893	1,734	1,596	3,330	5,651	3,031	8,682	506	275	781	11,932	8,902	20,834
Mile Camp	Camp	2	-	2	4,280	1,021	5,301	5,303	1,361	1,460	2,821	2,558	2,528	5,086	1,952	1,769	3,721	5,719	2,874	8,593	531	304	835	12,121	8,935	21,056
Kounoungou Camp	Camp	7	1	8	3,832	969	4,801	4,809	1,287	1,344	2,631	2,300	2,118	4,418	2,025	1,880	3,905	5,590	2,702	8,292	445	292	737	11,647	8,336	19,983
Bredjingou Camp	Camp	5	1	6	7,370	3,709	11,079	11,085	4,484	4,434	8,918	5,494	5,528	11,022	3,472	3,334	6,806	11,374	7,333	18,707	1,230	876	2,106	26,054	21,505	47,559
Farchana Camp	Camp	5	2	7	4,708	2,036	6,744	6,751	2,393	2,503	4,896	3,458	3,552	7,010	2,410	2,303	4,713	7,418	4,340	11,758	734	450	1,184	16,413	13,148	29,561
Gaga Camp	Camp	13	1	14	4,058	1,660	5,718	5,732	2,222	2,297	4,519	3,057	3,054	6,111	2,322	2,134	4,456	5,935	3,655	9,590	414	302	716	13,950	11,442	25,392
Treguine Camp	Camp	8	1	9	4,027	1,902	5,929	5,938	2,358	2,395	4,753	3,140	3,115	6,255	1,851	1,877	3,728	5,797	3,802	9,599	629	447	1,076	13,775	11,636	25,411
Goz Amir camp	Camp	7	4	11	5,361	2,734	8,095	8,106	3,332	3,541	6,873	4,359	4,373	8,732	2,876	2,863	5,739	8,034	5,547	13,581	1,063	851	1,914	19,664	17,175	36,839
Djabal Camp	Camp	1	-	1	3,280	1,795	5,075	5,076	2,064	2,233	4,297	2,830	2,851	5,681	1,741	1,765	3,506	5,580	3,864	9,444	543	452	995	12,758	11,165	23,923
Kerfi Site	Site	1	1	2	193	169	362	364	131	130	261	200	207	407	86	88	174	276	189	465	28	30	58	721	644	1,365
Belom Camp	Camp	16	6	22	3,335	2,285	5,620	5,642	1,708	1,713	3,421	2,530	2,576	5,106	1,778	1,767	3,545	5,074	3,701	8,775	491	313	804	11,581	10,070	21,651
Dosseye Camp	Camp	12	10	22	1,960	1,359	3,319	3,341	1,042	1,098	2,140	1,870	1,892	3,762	1,177	1,144	2,321	3,082	2,145	5,227	223	222	445	7,394	6,501	13,895
Amboko Camp	Camp	10	10	20	1,445	1,000	2,445	2,465	770	813	1,583	1,078	1,038	2,116	768	770	1,538	2,427	1,860	4,287	169	137	306	5,212	4,618	9,830
Gondje Camp	Camp	17	7	24	1,173	668	1,841	1,865	450	503	953	801	902	1,703	824	810	1,634	2,115	1,399	3,514	115	73	188	4,305	3,687	7,992
Moyo Camp	Camp	-	-	-	1,572	589	2,161	2,161	660	716	1,376	1,150	1,122	2,272	820	775	1,595	1,966	1,028	2,994	209	114	323	4,805	3,755	8,560
Dembo Village	Camp	9	8	17	445	332	777	794	292	323	615	426	425	851	188	208	396	619	378	997	47	23	70	1,572	1,357	2,929
Doholo Camp	Site	10	6	16	924	769	1,693	1,709	565	603	1,168	822	836	1,658	400	377	777	1,305	991	2,296	88	71	159	3,180	2,878	6,058
Bekourou Village	Village	3	4	7	184	136	320	327	105	103	208	190	183	373	98	99	197	279	208	449	7	2	9	679	557	1,236
Moissala Village	Village	-	-	-	-	-	-	-	-	-	-	-	-	-	-	-	-	-	-	-	-	-	-	-	-	-
Diba Village	Village	24	11	35	498	507	1,005	1,040	201	218	419	376	325	701	181	162	343	602	543	1,145	38	34	72	1,398	1,282	2,680
Vom Village	Village	8	2	10	207	181	388	398	97	79	176	191	159	350	70	68	138	262	206	468	19	7	26	639	519	1,158
Daha 1 Village	Camp	1	1	2	198	66	264	266	34	46	80	115	113	228	85	49	134	217	81	298	19	17	36	470	306	776
Daha 2 Village	Camp	2	-	2	152	61	213	215	50	51	101	107	101	208	75	61	136	167	73	240	8	12	20	407	298	705
Bekan Village	Village	6	9	15	539	136	675	690	335	299	634	493	475	968	160	180	340	645	432	1,077	53	21	74	1,686	1,407	3,093
Don Village	Village	12	8	20	348	71	419	439	222	214	436	282	287	569	95	100	195	387	243	630	28	15	43	1,014	859	1,873
Bedagoussang Village	Village	2	7	9	157	43	200	209	100	107	207	137	160	297	49	37	86	166	109	275	19	3	22	471	416	887
Bembaidji Village	Village	1	1	2	90	15	105	107	56	48	104	67	91	158	23	32	55	102	62	164	13	5	18	261	238	499
Beakoro Village	Village	1	1	2	38	15	53	55	24	16	40	36	29	65	24	19	43	44	32	76	5	5	10	133	101	234
Doumou Village	Village	-	1	1	18	8	26	27	10	11	21	18	25	43	5	5	10	20	18	38	3	1	4	56	60	116
Bengakara Village	Village	-	-	-	22	1	23	23	16	13	29	18	21	39	7	4	11	21	11	32	2	2	4	64	51	115
Dilingala Village	Village	8	5	13	447	166	613	626	266	273	539	338	370	708	103	106	209	520	287	807	25	12	37	1,252	1,048	2,300
Gon Village	Village	6	6	12	470	218	688	700	255	259	514	344	402	746	153	166	319	573	287	860	34	17	51	1,359	1,131	2,490
Betabar Village	Village	3	1	4	41	29	70	74	33	25	58	57	45	102	12	13	25	54	32	86	4	3	7	160	118	278
Silambi Village	Village	3	2	5	120	46	166	171	75	84	159	96	110	206	41	28	69	133	69	202	9	2	11	354	293	647
Bengonda Village	Village	-	-	-	17	2	19	19	7	10	17	13	17	30	3	5	8	19	9	28	-	2	2	42	43	85
Ndjamena Urbains	Urbains	4	5	9	797	1,056	1,853	1,862	294	333	627	516	541	1,057	465	440	905	1,364	1,298	2,662	72	94	166	2,711	2,706	5,417
Bongor	Urbains	9	12	21	153	242	395	416	124	105	229	162	196	358	83	119	202	247	307	554	26	30	56	642	757	1,399
Guelendeng	Urbains	-	-	-	2	6	8	8	2	-	2	2	1	3	2	3	5	4	8	12	-	1	1	10	13	23
Moukou	Village	-	-	-	1	11	12	12	-	3	3	6	15	21	2	-	2	8	10	18	-	2	2	16	30	46
Dar Es Salam Camp	Camp	9	22	31	1,723	1,472	3,195	3,226	1,174	1,177	2,351	1,224	1,343	2,567	814	707	1,521	2,194	1,755	3,949	113	220	333	5,519	5,202	10,721
Ngouboua Village	Village	4	2	6	151	85	236	242	96	100	196	116	117	233	59	55	114	186	98	284	7	15	22	464	385	849
Tchoukoutalia Village	Village	-	1	1	51	89	140	141	34	33	67	49	40	89	26	15	41	84	91	175	-	7	7	193	186	379
Total		241	166	407	74,551	32,563	107,114	107,521	35,829	36,846	72,675	52,832	52,961	105,793	36,290	34,434	70,724	109,695	65,677	175,372	10,187	6,871	17,058	244,833	196,789	441,622

-Toutes les localités sauf Agadam, Ngouboua et Tchoukoutalia ont fait objet d'un enregistrement biométrique - \* : Dénombrement physique effectué en Mai 2014

Source: UNHCR & CNARR

Préparé par l'Unité d'enregistrement

Désagrégation par âge, sexe et camp pour les personnes enregistrées dans la base de données des réfugiés (Niveau 2) pour les besoins sanitaires

Localité	Type localité	[< 1 Ans]			[1-4 Ans]			[5-17 Ans]			[18-59 Ans]			[60 Ans+]			Total
		F	M	Total	F	M	Total	F	M	Total	F	M	Total	F	M	Total	
Oure Cassoni Camp	Camp	112	105	217	1,929	1,968	3,897	6,530	6,073	12,603	9,374	3,927	13,301	798	294	1,092	31,110
Touloum Camp	Camp	199	166	365	1,565	1,655	3,220	5,448	5,229	10,677	6,948	3,551	10,499	691	379	1,070	25,831
Amn Aback Camp	Camp	171	171	342	1,241	1,238	2,479	4,897	4,703	9,600	7,117	3,132	10,249	729	438	1,167	23,837
Iridimi Camp	Camp	208	209	417	1,351	1,293	2,644	4,213	4,091	8,304	5,654	3,033	8,687	506	276	782	20,834
Mile Camp	Camp	188	211	399	1,171	1,245	2,416	4,512	4,301	8,813	5,719	2,874	8,593	531	304	835	21,056
Kounoungou Camp	Camp	200	222	422	1,118	1,118	2,204	4,326	4,001	8,327	5,590	2,703	8,293	445	292	737	19,983
Bredjing Camp	Camp	888	857	1,745	3,599	3,580	7,179	8,960	8,858	17,818	11,377	7,333	18,710	1,230	877	2,107	47,559
Farchana Camp	Camp	453	473	926	1,945	2,037	3,982	5,859	5,847	11,706	7,422	4,342	11,764	734	449	1,183	29,561
Gaga Camp	Camp	354	385	739	1,870	1,921	3,791	5,377	5,179	10,556	5,935	3,655	9,590	414	302	716	25,392
Treguine Camp	Camp	412	430	842	1,950	1,966	3,916	4,984	4,989	9,973	5,799	3,804	9,603	630	447	1,077	25,411
Goz Amir camp	Camp	592	623	1,215	2,640	2,807	5,447	7,334	7,347	14,681	8,034	5,547	13,581	1,064	851	1,915	36,839
Djabal Camp	Camp	445	422	867	1,617	1,809	3,426	4,572	4,618	9,190	5,581	3,863	9,444	543	453	996	23,923
Kerfi Site	Site	23	25	48	108	105	213	286	295	581	276	189	465	28	30	58	1,365
Belom Camp	Camp	348	368	716	1,360	1,345	2,705	4,308	4,343	8,651	5,074	3,701	8,775	491	313	804	21,651
Dosseye Camp	Camp	165	133	298	876	964	1,840	3,048	3,037	6,085	3,082	2,145	5,227	223	222	445	13,895
Amboko Camp	Camp	92	120	212	678	692	1,370	1,846	1,809	3,655	2,427	1,859	4,286	169	138	307	9,830
Gondje Camp	Camp	61	66	127	388	437	825	1,624	1,708	3,332	2,117	1,402	3,519	115	74	189	7,992
Moyo Camp	Camp	85	83	168	575	633	1,208	1,970	1,897	3,867	1,966	1,028	2,994	209	114	323	8,560
Dembo Village	Camp	61	51	112	231	272	503	614	633	1,247	619	378	997	47	23	70	2,929
Doholo Camp	Site	43	56	99	522	546	1,068	1,222	1,214	2,436	1,305	991	2,296	88	71	159	6,058
Bekourou Village	Village	4	8	12	101	95	196	288	282	570	279	170	449	7	2	9	1,236
Moissala Village	Village	-	-	-	-	-	-	-	-	0	-	-	-	-	-	-	-
Diba Village	Village	17	19	36	184	199	383	557	487	1,044	602	543	1,145	38	34	72	2,680
Vom Village	Village	6	15	21	91	64	155	261	227	488	262	206	468	19	7	26	1,158
Daha 1 Village	Camp	1	3	4	33	43	76	200	162	362	217	81	298	19	17	36	776
Daha 2 Village	Camp	2	5	7	48	46	94	182	162	344	167	73	240	8	12	20	705
Bekan Village	Village	28	34	62	307	265	572	653	655	1,308	645	432	1,077	53	21	74	3,093
Bembaidji Village	Village	4	4	8	52	44	96	90	123	213	102	62	164	13	5	18	499
Don Village	Village	22	24	46	200	190	390	377	387	764	387	243	630	28	15	43	1,873
Bedagoussang Village	Village	8	5	13	92	102	194	186	197	383	166	109	275	19	3	22	887
Doumou Village	Village	1	-	1	9	11	20	23	30	53	20	18	38	3	1	4	116
Bengakara Village	Village	1	-	1	15	13	28	25	25	50	21	11	32	2	2	4	115
Beakoro Village	Village	3	1	4	21	15	36	60	48	108	44	32	76	5	5	10	234
Bengonda Village	Village	-	-	-	7	10	17	16	22	38	19	9	28	-	2	2	85
Dilingala Village	Village	22	12	34	244	261	505	441	476	917	520	287	807	25	12	37	2,300
Gon Village	Village	29	31	60	226	228	454	497	568	1,065	573	287	860	34	17	51	2,490
Betabar Village	Village	4	4	8	29	21	50	69	58	127	54	32	86	4	3	7	278
Silambi Village	Village	5	9	14	70	75	145	137	138	275	133	69	202	9	2	11	647
Ndjamena Urbains	Urbains	36	53	89	258	280	538	981	981	1,962	1,364	1,298	2,662	72	94	166	5,417
Bongor	Urbains	41	21	62	83	84	167	245	315	560	247	307	554	26	30	56	1,399
Guendeng	Urbains	0	0	0	2	-	2	4	4	8	4	8	12	-	1	1	23
Moukhou	Village	0	0	0	-	3	3	8	15	23	8	10	18	-	2	2	46
Dar Es Salam Camp	Camp	215	193	408	955	982	1,937	2,042	2,052	4,094	2,194	1,755	3,949	113	220	333	10,721
Ngouboua Village	Village	14	19	33	82	81	163	175	172	347	186	98	284	7	15	22	849
Tchoukoutalia Village	Village	2	5	7	32	28	60	75	55	130	84	91	175	0	7	7	379
		5,565	5,641	11,206	29,843	30,771	60,614	89,522	87,813	177,335	109,714	65,688	175,402	10,189	6,876	17,065	441,622