

## TCHAD Monitoring de Protection, Région du Lac Tchad

Mois de juillet 2018: 207 incidents de Protection enregistrés

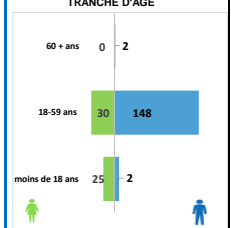
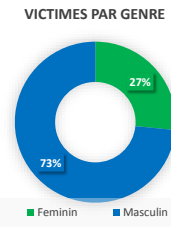
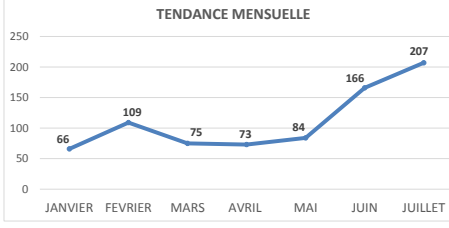
La situation sécuritaire est marquée par la fin de l'opération militaire conjointe (Amni Farkhat et Last Hold) de la Force Multinationale Mixte (FMM) dans le bassin du Lac Tchad. Les membres des groupes armés continuent de menacer les populations du Lac pour saisir des moyens logistiques (carburant, armes, munitions, nourriture). Les attaques violentes sur les villages et îles proches de la frontière ont augmenté cette année durant la saison des pluies, en particulier en juillet 2018, alors que c'est habituellement une période moins propice aux attaques, du fait de la hausse du niveau de l'eau et du moindre accès vers le territoire tchadien. L'attaque dans la nuit du 19 juillet sur Mairon, lors de laquelle 18 personnes (femmes et enfants) ont été égorgées et 11 femmes enlevées, laisse penser à un changement de tactique. Dans la région du Lac, les groupes armés n'ont pas pour habitude d'égorger les habitants. Une analyse plus poussée pourra déterminer si ce développement signifie que des combattants venus de Syrie ou Iraq ont rejoint les groupes armés via la Libye. Avec la fin de l'opération militaire conjointe, le départ des forces armées tchadiennes des zones frontalières au Nigéria et au Cameroun pourrait laisser le champ libre aux groupes armés et de ce fait, susciter de nouvelles arrivées vers le Tchad.

Au total, 207 incidents de protection ont été rapportés au cours du mois de juillet. Ces incidents incluent : les violations du droit à la vie et à l'intégrité physique; les violations du droit à la propriété; les violences sexuelles basées sur le genre; et les violations du droit à la liberté. Au total, les hommes représentent 73 % des victimes et les femmes 27 %. Par ailleurs, sur l'ensemble de la population, 13% des victimes sont des enfants. Sur la période étudiée, les membres des groupes armés représentent la majorité des auteurs présumés. Les localités les plus affectées restent celles frontalières avec le Nigéria et le Nigéria, particulièrement Kaiga Kindjiria, Tchoukoutalia et Daboua. Le renforcement des mécanismes d'identification, référencement et de suivi des cas de protection reste une priorité pour la réponse humanitaire dans la région du Lac. Une mission d'appui technique du groupe mondial sectoriel (Global Protection Cluster) aura pour objectif de soutenir cette réponse.

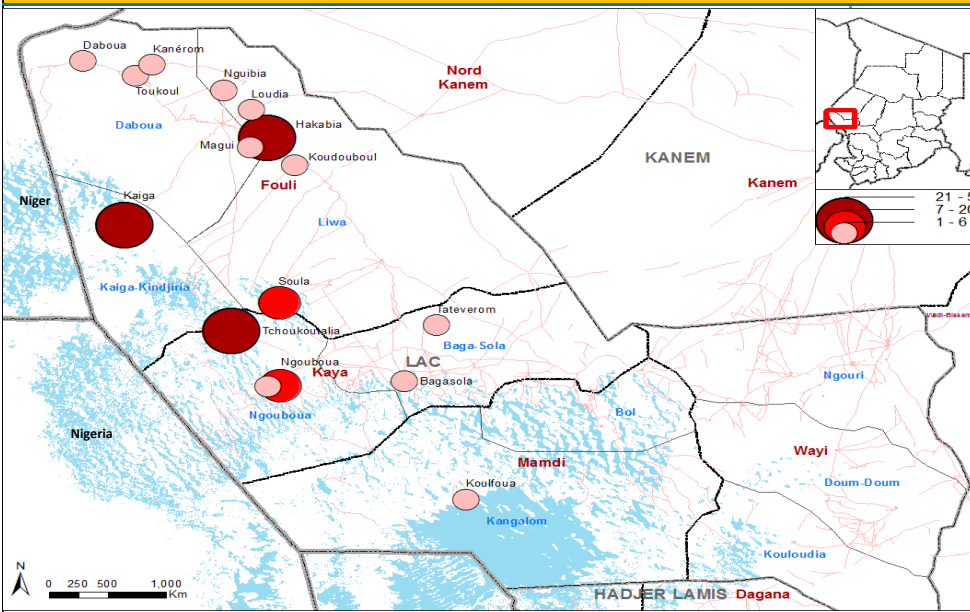
GRUPE D'INCIDENTS: 207	VICTIMES: 207	ACTIONS PRISES:	AUTEURS	COUVERTURE GEO.
→ Violation du droit à la propriété: 97	→ PDI: 161	→ Cas référés: (*) 31	→ Groupes armés: 55%	→ Sous-préfectures: 06
→ Violation du droit à la vie et à l'intégrité physique: 66	→ Pop. hôte: 42	→ Cas prise en charge 08	→ PDI: 12%	→ Sites: 85
→ Violences sexuelles et violence basées sur le genre: 25	→ Retournés: 04	→ Cas classe sans suite 168	→ Forces le l'ordre: 11%	→ Partenaires: 2 (CRT-OXFAM)
→ Violation du droit à la liberté: 14			→ Population hôte: 9%	
→ Violence Psychologique: 5			→ Autres: 13%	

### TENDANCE GRAPHIQUE D'INCIDENTS DE PROTECTION

Type d'incidents	# Incident
Pillage	86
Homicide	43
Mariage Forcé	14
Enlèvement	14
Coups et Blessures	12
Agression Sexuelle	11
Agression Physique	7
Taxe illicite	5
Menace/Injures	3
Taxe illégale	2
Viol	2
Mauvais traitement	2
conflit foncier	1
conflit conjugal	1
Incendie	1
Violence verbal	1
Intimidation	1
<b>Grand Total</b>	<b>206</b>



### CARTE ET LISTE DES 16 SITES LES PLUS TOUCHES PAR LES INCIDENTS DE PROTECTION



Sites	# Incident
Kaiga	50
Hakabia	35
Tchoukoutalia	35
Soula	20
Ngouboua	18
Loudia	6
Toukoul	6
Bagasola	4
Magui	4
Kanérom	3
Ngouboua	3
Koulfoua	3
Koudouboul	2
Nguibia	2
Tateverom	2
Daboua	2
Diarome	1
Site de madrom	1
Tamsoua	1
Moundi	1
Chebey	1
Fogoua	1
Foga	1
Kaya	1
Melea	1
Koumagoua	1
Aliga Koulboua	1
Litri	1
<b>Grand Total</b>	<b>207</b>

### LISTE DES SITES SPONTANES COUVERTS

CRT (41 Sites)		
Bibi Alminé	Kangalam	Ngalamia
Bibi barrage	Kaya	Ngarana 1,2
Bol	Kiskawa 1,2	Ngoradin
Borora 1,2	Kolomna	Ngouboua
Chebrey	Koudouboul (Bol)	Taal
Daboua	Koudouboul (Liwa)	Taboua
Dar Nahim	Koudouboul (Village)	Tagal
Djaoué	Koulfoua	Tateverom
Djilkori	Koulikimé	Tchoukoutalia
Fallah	Kousseri 1	Yakoua
Forkolom	Magui	Yiga
Gomirom Doumou	Melea	
Gomirom Killi	Moundi	
Kafia	Nahr	
Kaiga Ngouboua	Ndjalia	

OXFAM (15 Sites)
Aliga Koulboua
Belegue 1
Belegue 2
Djaoune 2
Kanerom
Koula Mainarom
Loudjia
Manara
Minti
Moundi A
Nguilbia
Tafingla
Tchoukoubarka
Toukoul
Yarom