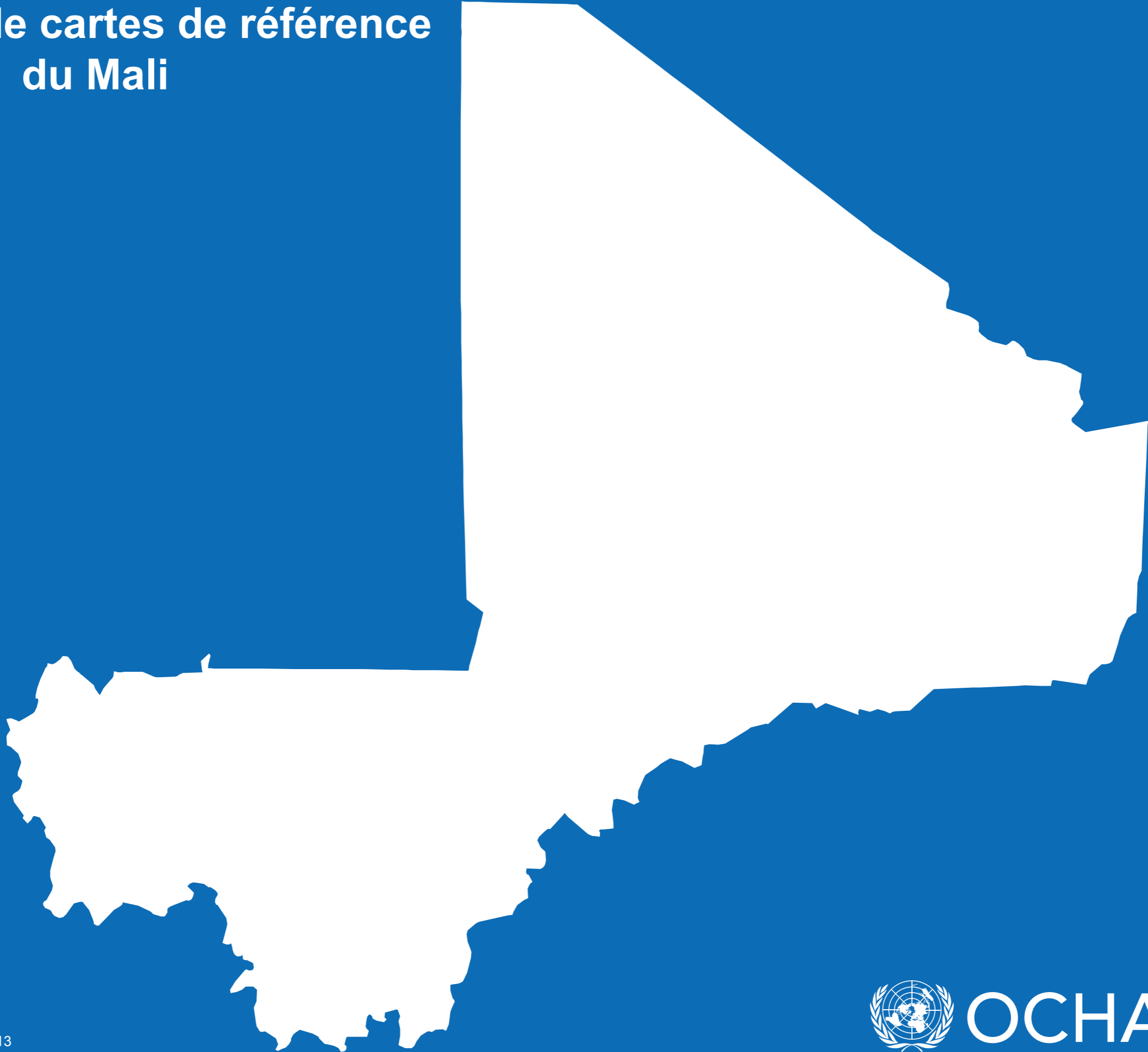


Catalogue de cartes de référence du Mali



Date de publication: 24 septembre 2013

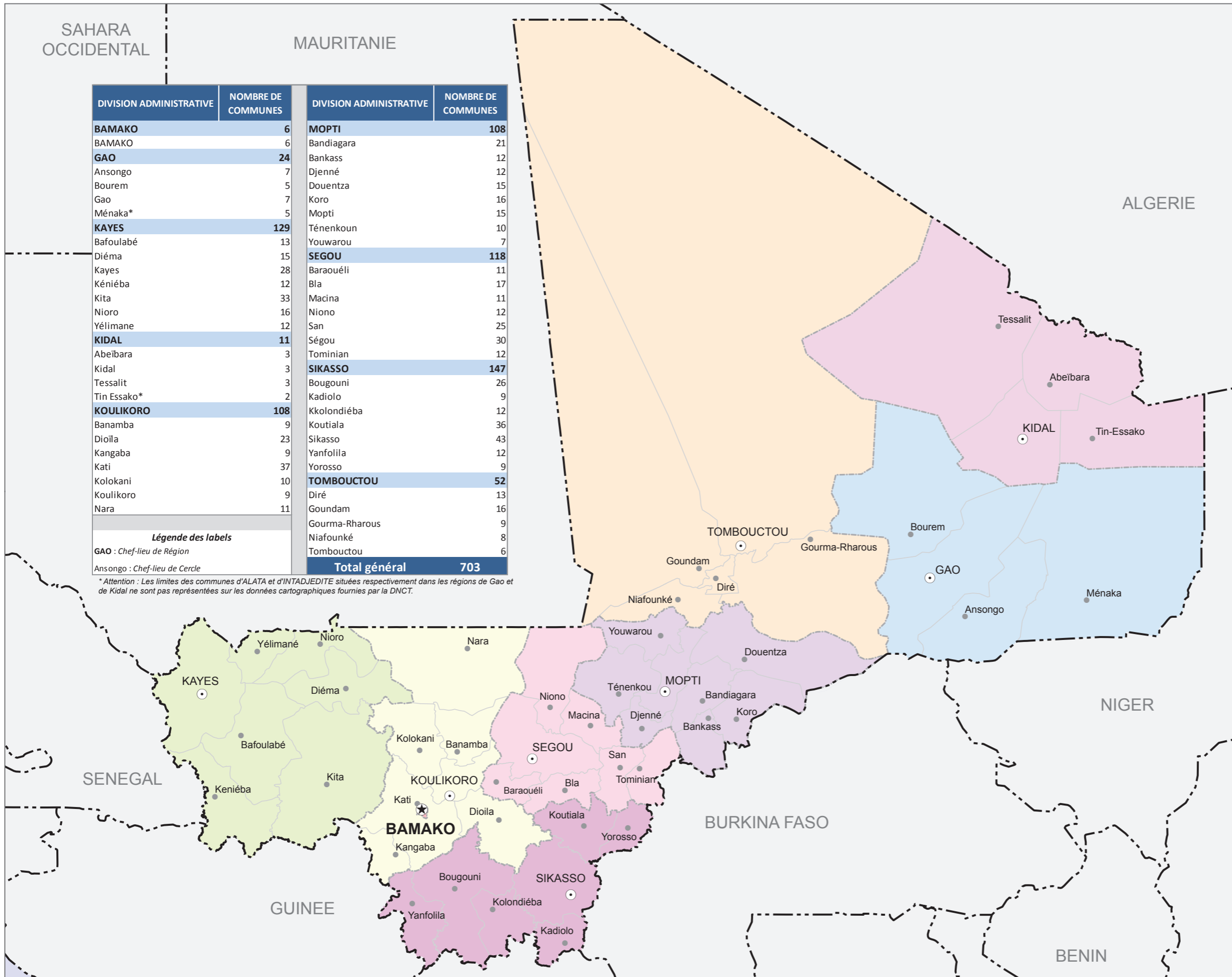


OCHA

Nations Unies · Bureau
de la coordination des
affaires humanitaires

MALI - Carte de référence

(Septembre 2013)



DIVISION ADMINISTRATIVE	NOMBRE DE COMMUNES	DIVISION ADMINISTRATIVE	NOMBRE DE COMMUNES
BAMA KO	6	MOPTI	108
BAMA KO	6	Bandiagara	21
GAO	24	Bankass	12
Ansongo	7	Djenné	12
Bourem	5	Douentza	15
Gao	7	Koro	16
Ménaka*	5	Mopti	15
KAYES	129	Ténenkou	10
Bafoulabé	13	Youwarou	7
Diéma	15	SEGOU	118
Kayes	28	Baraouéli	11
Kéniéba	12	Bla	17
Kita	33	Macina	11
Nioro	16	Niono	12
Yélimane	12	San	25
KIDAL	11	Ségou	30
Abeïbara	3	Tominian	12
Kidal	3	SIKASSO	147
Tessalit	3	Bougouni	26
Tin Essako*	2	Kadiolo	9
KOULIKORO	108	Kkolondiéba	12
Banamba	9	Koutiala	36
Dioïla	23	Sikasso	43
Kangaba	9	Yanfolila	12
Kati	37	Yorosso	9
Kolokani	10	TOMBOUCTOU	52
Koulikoro	9	Diré	13
Nara	11	Goundam	16
		Gourma-Rharous	9
		Niafounké	8
		Tombouctou	6
		Total général	703

Légende des labels
 GAO : Chef-lieu de Région
 Ansongo : Chef-lieu de Cercle

* Attention : Les limites des communes d'ALATA et d'INTADJEDITE situées respectivement dans les régions de Gao et de Kidal ne sont pas représentées sur les données cartographiques fournies par la DNCT.

- - - Limite d'Etat
 - - - - - Limite de Région
 — Limite de Cercle
 ★ Capitale
 ○ Chef-lieu de Région
 ● Chef-lieu de Cercle

REGIONS

- BAMA KO
- GAO
- KAYES
- KIDAL
- KOULIKORO
- MOPTI
- SEGOU
- SIKASSO
- TOMBOUCTOU

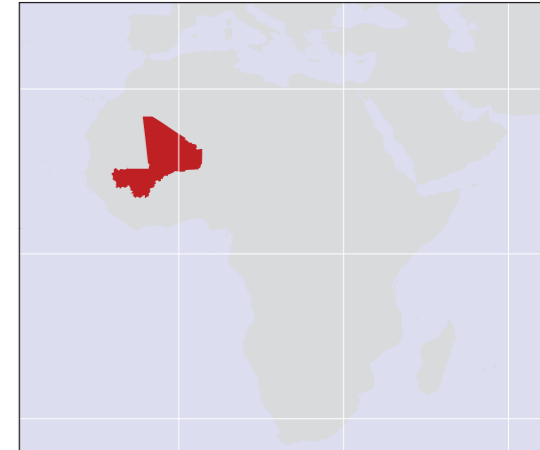
Cette carte a été réalisée selon le découpage administratif du Mali à partir des données de la Direction Nationale des Collectivités Territoriales (DNCT)

Nom de la carte: MLI0001 REF CARTE ADMINISTRATIVE A3 02092013
Date de création: Septembre 2013
Projection/Datum: GCS/WGS 84
Web : <http://mali.humanitarianresponse.info>
Echelle nominale sur papier A3 : 1:6 500 000

0 50 100 150 kms

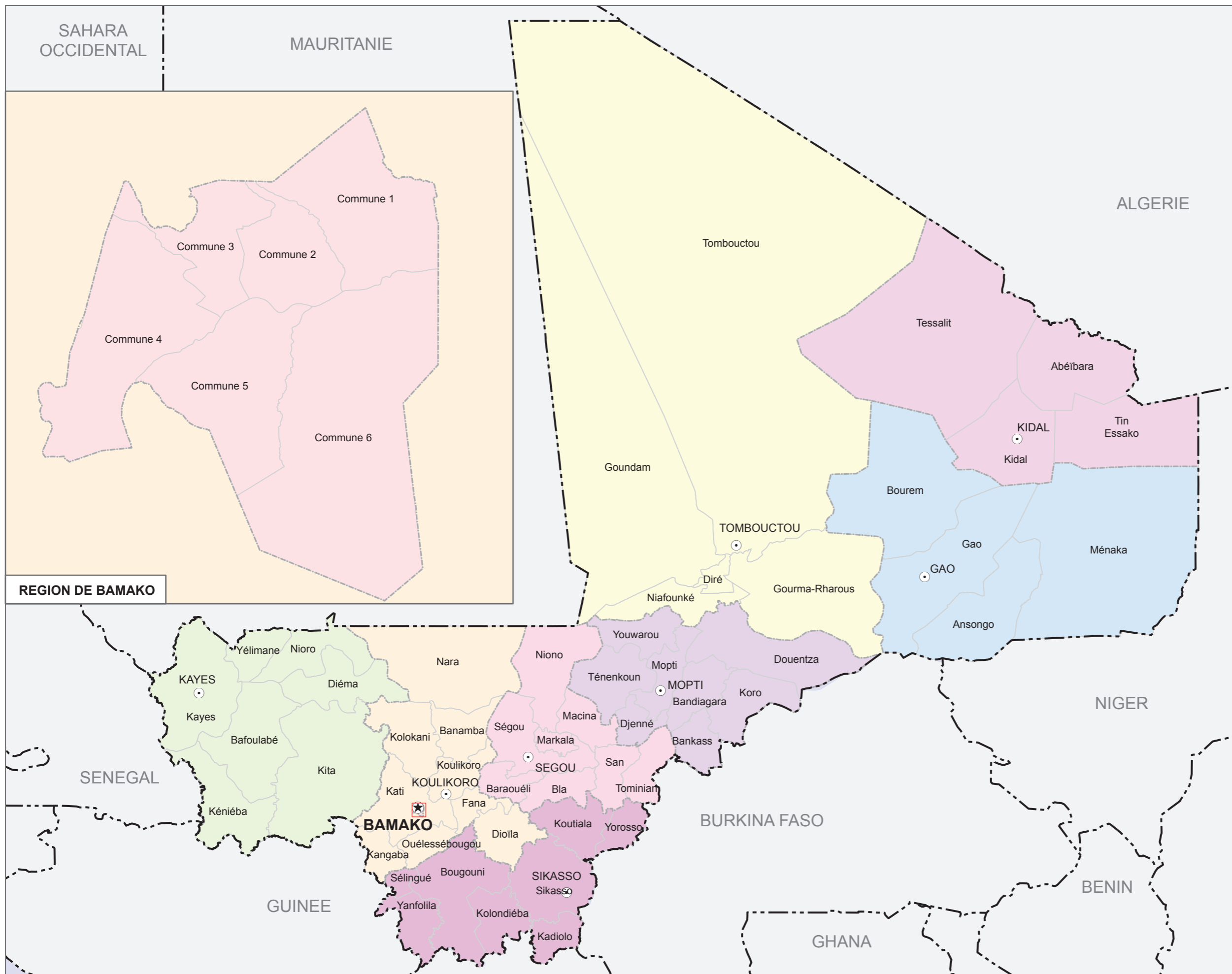
Source(s):
 Données spatiales: DNCT, UNCS

Avertissements:
 Les Nations Unies ne sauraient être tenues responsables de la qualité des limites, des noms et des désignations utilisées sur cette carte



MALI- Régions et Districts sanitaires

(Septembre 2013)



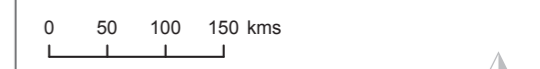
- - - Limite d'Etat
 - - - - - Limite de Région
 □ Limite de District sanitaire
 ★ Capitale
 ○ Chef-lieu de Région

REGIONS

- BAMAKO
- GAO
- KAYES
- KIDAL
- KOULIKORO
- MOPTI
- SEGOU
- SIKASSO
- TOMBOUCTOU

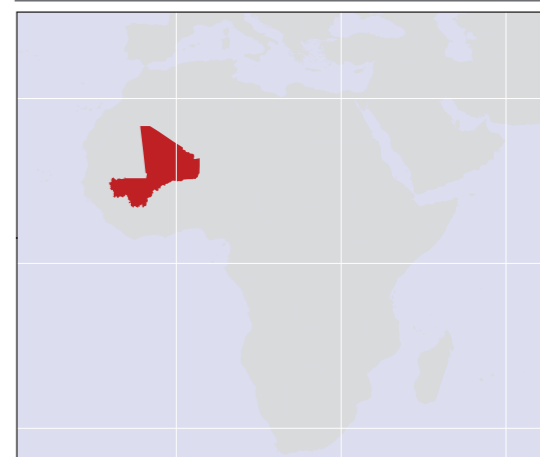
Cette carte a été réalisée selon la carte sanitaire 2011 du Mali à partir des données de la Direction Nationale de la Santé (DNS)

Map Nom de la carte:
 MLI0001 THEM CARTE REGIONS ET DISTRICTS SANITAIRES A3 06092013
Date de création Date: Septembre 2013
Projection/Datum: GCS/WGS 84
Web : <http://mali.humanitarianresponse.info>
Echelle nominale sur papier A3 : 1:6 500 000



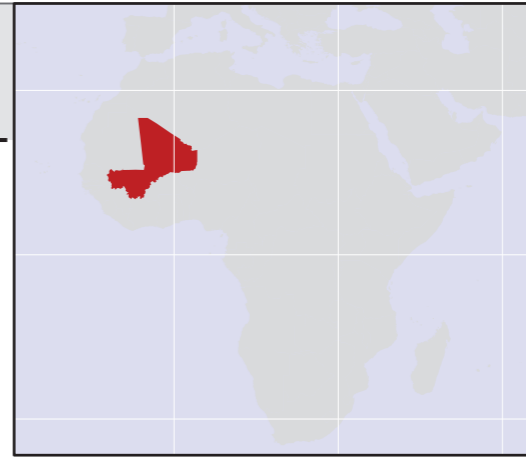
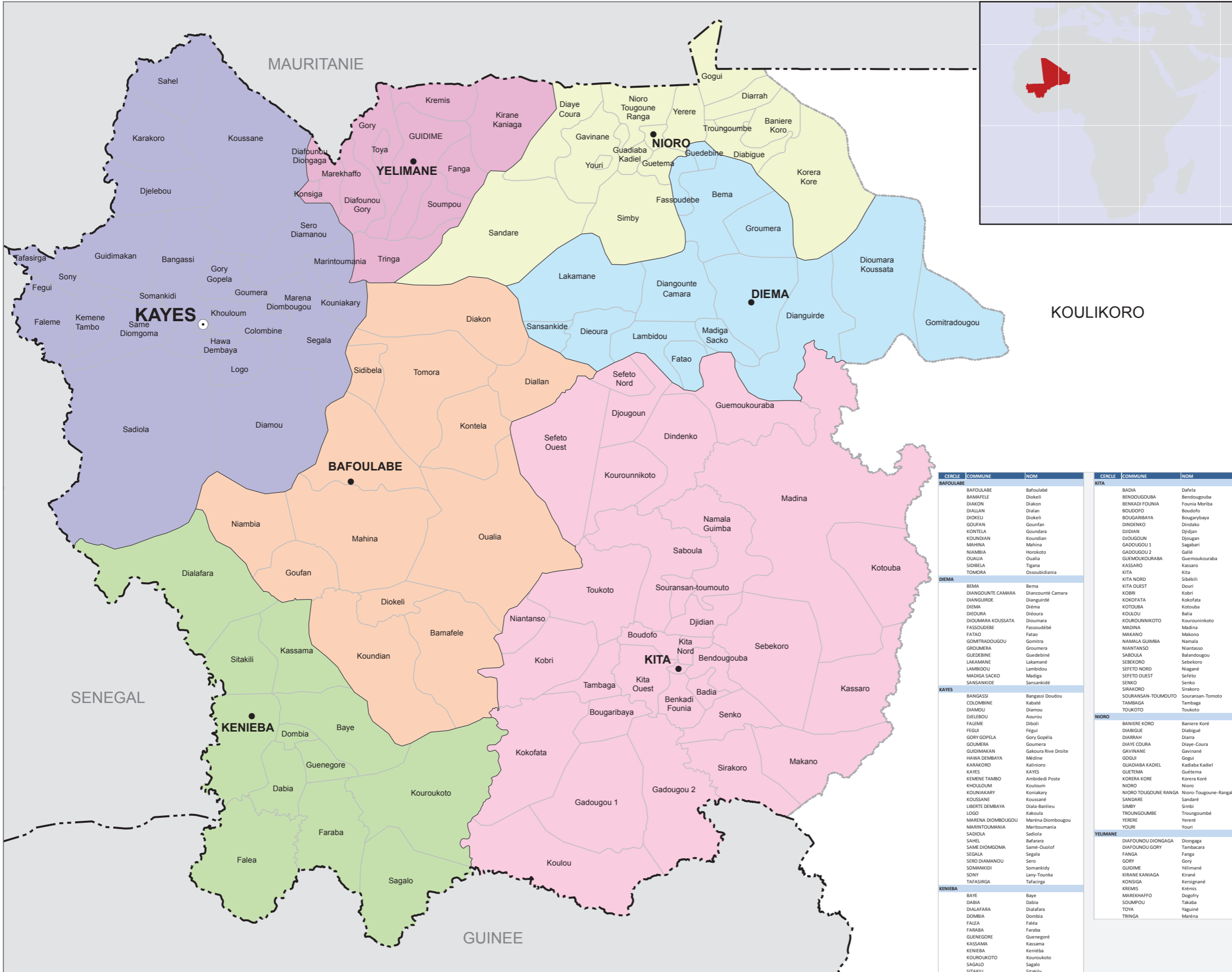
Source(s):
 Données spatiales: DNCT, UNCS
 Données thématiques: DNS

Avertissements:
 Les Nations Unies ne sauraient être tenues responsables de la qualité des limites, des noms et des désignations utilisées sur cette carte



MALI - Région de Kayes: Carte de référence

(Septembre 2013)



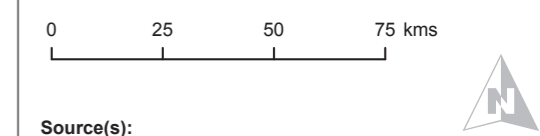
- - - Limite d'Etat
 - - - - - Limite de Région
 ——— Limite de Cercle
 ——— Limite de Commune
 ● Chef-lieu de Région
 ● Chef-lieu de Cercle

CERCLES

- BAFLOULABE
- DIEMA
- KAYES
- KENIEBA
- KITA
- NIORO
- YELIMANE

Cette carte a été réalisée selon le découpage administratif du Mali à partir des données de la Direction Nationale des Collectivités Territoriales (DNCT)

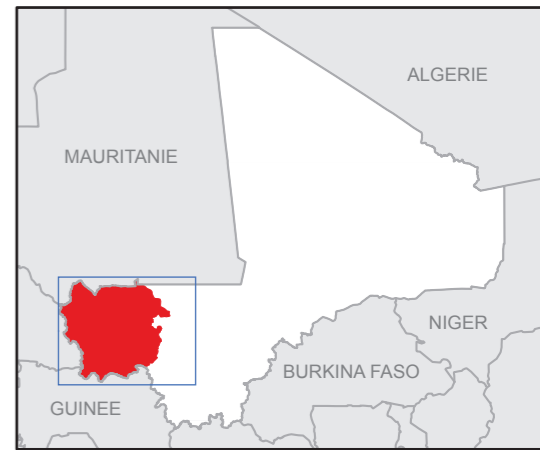
Nom de la carte: MLI0006 REF REGION DE KAYES A3 15092013
Date de création: Septembre 2013
Projection/Datum: GCS/WGS 84
Web : <http://mali.humanitarianresponse.info>
Echelle nominale sur papier A3 : 1:1 700 000

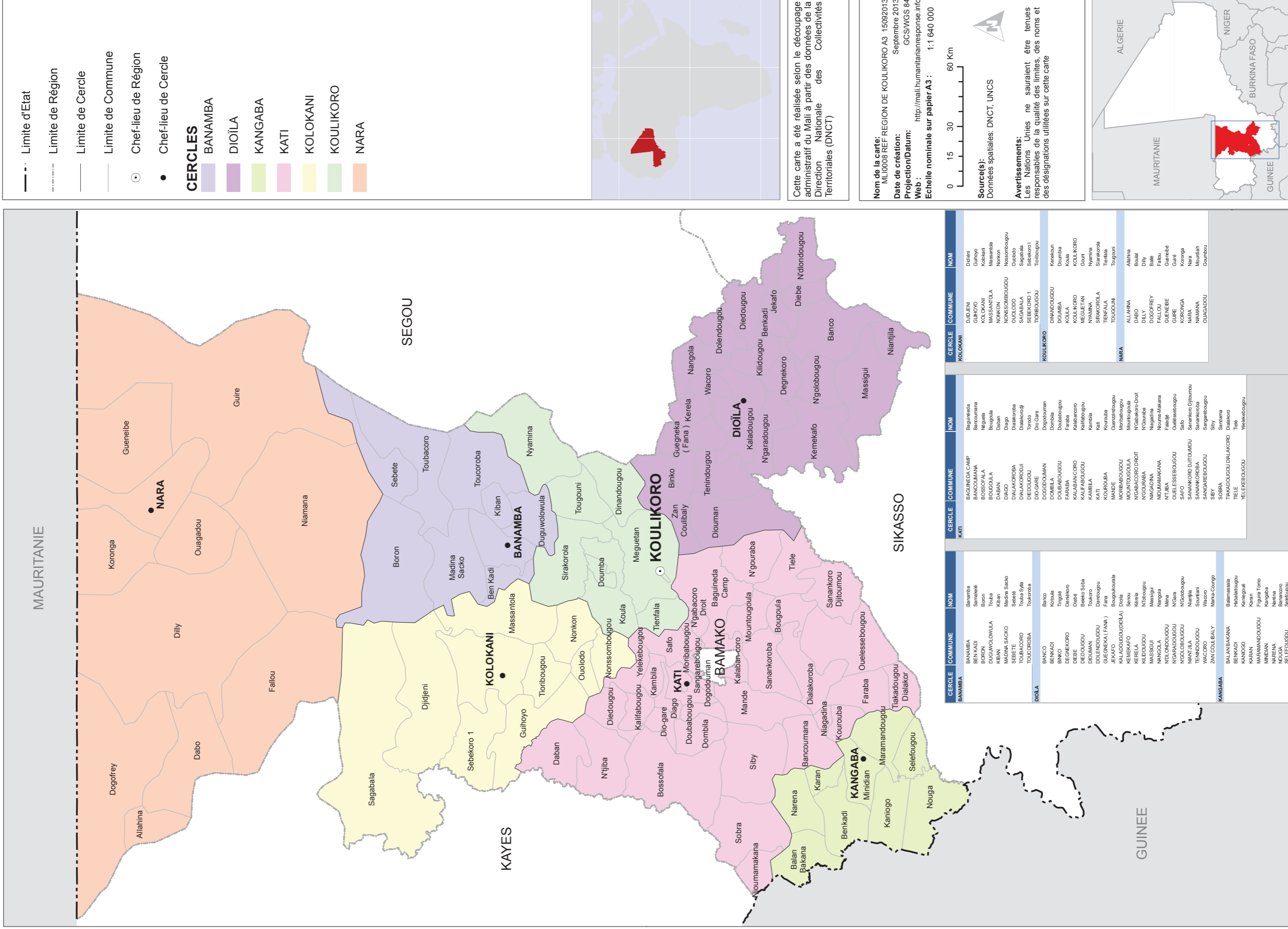


Source(s):
 Données spatiales: DNCT, UNCS

Avertissements:
 Les Nations Unies ne sauraient être tenues responsables de la qualité des limites, des noms et des désignations utilisées sur cette carte

CERCLE	COMMUNE	NOM
BAFOULABE		
BAFOULABE	Bafoulabé	Bafoulabé
BAMAFELE	Diokeli	Diokeli
DIANKON	Diakon	Diakon
DIALLAN	Diallan	Diallan
DIKELI	Diokeli	Diokeli
GOUFAN	Goufan	Goufan
KONTELA	Goundara	Goundara
KOUNDIAN	Koundian	Koundian
MAHINA	Mahina	Mahina
NIAMBIA	Niantanso	Niantanso
OUALIA	Oualia	Oualia
SIDIBELA	Tigana	Ossoubidiana
TOMORA		
DIEMA		
BEMA	Béma	Béma
DIANGOUNTE CAMARA	Diancounté Camara	Diancounté Camara
DIANGOURDE	Dianguirde	Dianguirde
DIEMA	Diéma	Diéma
DIEOURA	Diéoura	Diéoura
DIOMMARA KOUSSATA	Dioumara	Dioumara
FASSOUDÈBE	Fassoudébé	Fassoudébé
FATAO	Fatao	Fatao
GOMITRADOUGOU	Gomitra	Gomitra
GROUMERA	Groumera	Groumera
GUÉDEBINE	Guédebine	Guédebine
LAKAMANE	Lakamane	Lakamane
LAMBIDOU	Lambidou	Lambidou
MADIGA SACKO	Madiga	Sansankidé
SANSANKIDÉ		
KAYES		
BANGASSI	Bangassi Doucou	Bangassi Doucou
COLOMBINE	Kabane	Kabane
DIAMOU	Diamou	Diamou
DIELEBOU	Aourou	Aourou
FALEME	Diboli	Diboli
FEGUI	Fégui	Fégui
GORY GOPELA	Gory Gopéla	Gory Gopéla
GOUMERA	Gouméra	Gouméra
GUIDIMAKAN	Gaikoura Rive Droite	Gaikoura Rive Droite
HAWA DEMBAYA	Méline	Méline
KARAKORO	Kalinoro	Kalinoro
KAYES	KAYES	KAYES
KEMENE TAMBO	Kakoula	Kakoula
KHOULOUM	Koulooum	Koulooum
KOUNIARY	Koniakary	Koniakary
KOUSSANE	Koussané	Koussané
LIBERTÉ DEMBAYA	Diala-Bantieu	Diala-Bantieu
LOGO	Logo	Logo
MARENA DIOMBOUGOU	Marena Diombougou	Marena Diombougou
MARINTOUMANIA	Marintoumania	Marintoumania
SADIOLA	Sadiola	Sadiola
SAHEL	Bafarara	Bafarara
SAME DIOMGOMA	Same-Ouolof	Same-Ouolof
SEGALA	Segala	Segala
SERO DIAMANOU	Séro	Séro
SOMANKIDI	Somankidy	Somankidy
SONY	Lany-Tounka	Lany-Tounka
TAFASIRGA	Tafasirga	Tafasirga
KENIEBA		
BAYE	Baye	Baye
DABIA	Dabia	Dabia
DIALAFARA	Dialafara	Dialafara
DOMBIA	Dombia	Dombia
FALEA	Falea	Falea
FARABA	Faraba	Faraba
GUENEGORE	Guénegoré	Guénegoré
KASSAMA	Kassama	Kassama
KENIEBA	Kenieba	Kenieba
KOUROUKOTO	Kouroukoto	Kouroukoto
SAGALO	Sagalo	Sagalo
SITAKILI	Sitakily	Sitakily
KITA		
BADIA	Dafela	Dafela
BENDOGOUBA	Bendougouba	Bendougouba
BENKADI FOUNIA	Founia Moriba	Founia Moriba
BOUGARIBAYA	Bougouba	Bougouba
BOUGARIBAYA	Bougouba	Bougouba
DINDENKO	Dindanko	Dindanko
DJIDIAN	Djidjan	Djidjan
DIANGOURDE	Djougan	Djougan
GADDOUGOU 1	Sagari	Sagari
GADDOUGOU 2	Gaté	Gaté
GUÉMOUKOURABA	Guémoukouraba	Guémoukouraba
KASSARO	Kassaro	Kassaro
KITA	Kita	Kita
KITA NORD	Sibékili	Sibékili
KITA OUEST	Douri	Douri
KOBRRI	Kobri	Kobri
KOKOFATA	Kokofata	Kokofata
KOTOUBA	Kotouba	Kotouba
KOULOLOU	Balia	Balia
KOUROUNNIKOTO	Kourounnikoto	Kourounnikoto
MADINA	Madina	Madina
MAKANO	Makono	Makono
NAMALA GUIMBA	Namala	Namala
NIANTANSO	Niantanso	Niantanso
SABOULA	Balandougou	Balandougou
SEBEKORO	Sabekoro	Sabekoro
SEBEGORO	Sebegoro	Sebegoro
SEFETO NORD	Niagané	Niagané
SEFETO OUEST	Séfeto	Séfeto
SENKO	Senko	Senko
SIRAKORO	Sirakoro	Sirakoro
SOURANSAN-TOUMOUTO	Souransan-Tomoto	Souransan-Tomoto
TAMBAGA	Tambaga	Tambaga
TOUKOTO	Toukoto	Toukoto
NIORO		
BANIERE KORO	Banière Koré	Banière Koré
DIABIGUE	Diabigué	Diabigué
DIARRAH	Diarra	Diarra
DIAYE-COURA	Diaye-Coura	Diaye-Coura
GAVINANE	Gavinané	Gavinané
GOGUI	Gogui	Gogui
GUADIABA KADIEL	Kadiaba Kadiel	Kadiaba Kadiel
GUETEMA	Guétéma	Guétéma
KORERA KORE	Nioro	Nioro
NIORO	Nioro	Nioro
NIORO-TOUGOUNE-RANGA	Nioro-Tougoune-Rangabé	Nioro-Tougoune-Rangabé
SANDARE	Sandare	Sandare
SIMBY	Simbi	Simbi
TROUNGOUNBE	Troungoumbé	Troungoumbé
YERERE	Yerere	Yerere
YOURI	Youri	Youri
YELIMANE		
DIAFOUNOU DIONGAGA	Diongaga	Diongaga
DIAFOUNOU GORY	Tambacara	Tambacara
FANGA	Fanga	Fanga
GORY	Gory	Gory
GUIDIME	Yélimané	Yélimané
KIRANE KANIAGA	Kirané	Kirané
KONSIGA	Kersignané	Kersignané
KREMS	Kréms	Kréms
MAREKHAFFO	Dogofry	Dogofry
SOUMPOU	Takaba	Takaba
TOYA	Yaguiné	Yaguiné
TRINGA	Maréna	Maréna

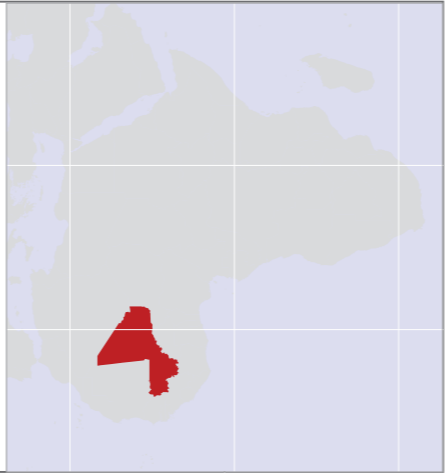




- Limite d'Etat
- Limite de Région
- Limite de Cercle
- Limite de Commune
- Chef-lieu de Région
- Chef-lieu de Cercle

CERCLES

- BANAMBA
- DIOÏLA
- KANGABA
- KATI
- KOLOKANI
- KOULIKORO
- NARA



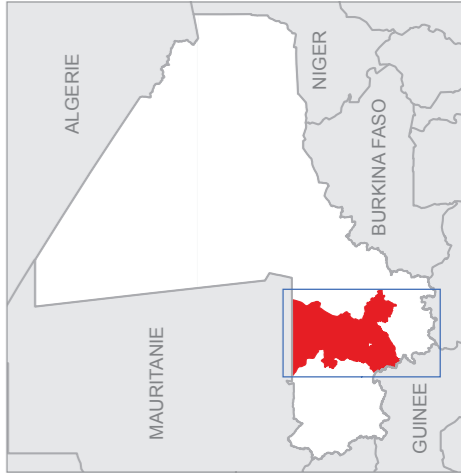
Cette carte a été réalisée selon le découpage administratif du Mali à partir des données de la Direction Nationale des Collectivités Territoriales (DNCT)

Nom de la carte: ML10008 REF REGION DE KOULIKORO A3 15092013
Date de création: Septembre 2013
Projection/Datum: GCS/WGS 84
Web : <http://mali.humanitarianresponse.info>
Echelle nominale sur papier A3 : 1:1 640 000



Source(s): Données spatiales: DNCT, UNCS

Avertissements: Les Nations Unies ne sauraient être tenues responsables de la qualité des limites, des noms et des désignations utilisées sur cette carte

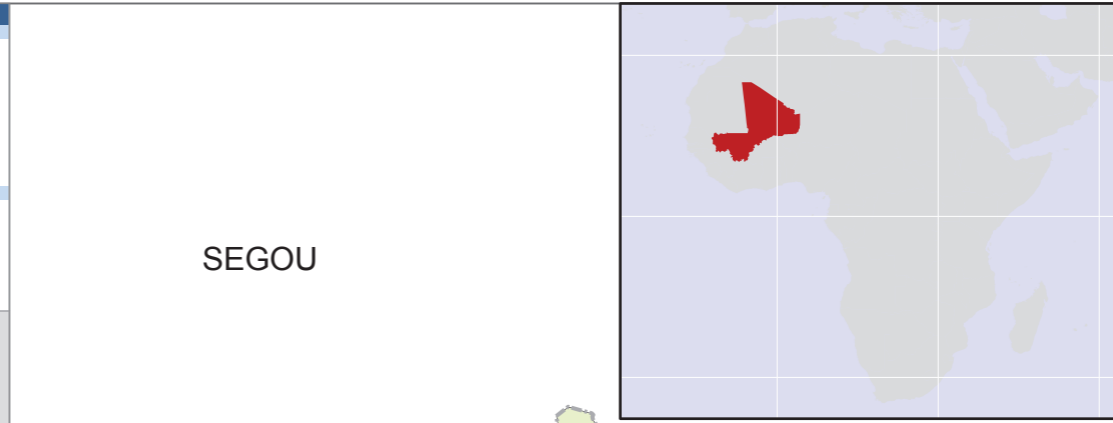


CERCLE	COMMUNE	NOM	
BANAMBA	BANAMBA	Banamba	
	BEN KADI	Samaélé	
	BORON	Boron	
	DUGUWOLOWULA	Touba	
	KEBAN	Kéban	
	MADINA SACKO	Madina Sacko	
	SEBETE	Sebété	
	TOLBACORO	Touba Syla	
	TOUCORORA	Toucorora	
	DIOÏLA	BANCO	Banco
		BENKADI	Koula
		BINKO	Tingré
		DEGNEKORO	Dienikoro
		DEBE	Diebé
		DIEDOUGOU	Bieko Soba
DOUMAN		Toukoro	
DOLENDOUGOU		Dindougou	
GUENEGNA (FANA)		Fana	
JEKAFO		Bougakourala	
KALADOUGOU(DIOÏLA)		Diolé	
KEMEKAFO		Senou	
KERELA		Kérela	
KILDOUNGOU		NTobougou	
MASSIGUI		Massigui	
KANGABA	BALAN BAKANA	Balanbakana	
	BENKADI	Hababougou	
	KANOGO	Kenigou	
	KARAN	Karan	
	MARAMANDOUNGOU	Figura Tomo	
	MANDIAN	Kangaba	
	NARA	Naréra	
	NOUGA	Benankoro	
	SELEFOUGOU	Selefougou	
	KATI	BAGUINEDA CAMP	Baguinéda
		BANCOUMANA	Bancoumana
		BOSSEFALA	Migala
		BOLGOUILA	Bougoula
		DABAN	Daban
		DIAGO	Diago
DIALAKORORA		Dialakoraba	
DIALAKORODJI		Dialakorodji	
DEDOUGOU		Toroto	
DIO-GARE		Dio Gare	
DOGODDUMAN		Dogodouman	
DOMBILA		Dombla	
DOUBABOUGOU		Doubabougou	
FARABA		Faraba	
KALABAN-CORO		Kalabanoro	
KOULIKORO	KALIFABOUGOU	Kalifabougou	
	KAMBILA	Kambila	
	KATI	Kati	
	KOUROLEA	Kourouba	
	MANDE	Ouenzindougou	
	MORBABOUGOU	Morbabougou	
	MOUNTOUNGOUILA	Mountougoula	
	NGABACORO DROIT	N'Gabakoro-Droit	
	NGOURABA	N'Gouraba	
	NIAGADINA	Niagadina	
	NOLUMAKANA	Nouma-Makana	
	NTJIBA	Faladjé	
	OUELESSEBOUGOU	Ouélesseboougou	
	SAFO	Safo	
	SANANKORO DJITOUNGOU	Sanankoro Djitounou	
SANANKORABA	Sanankoraba		
SANGAREBOUGOU	Sangarébougou		
SIBY	Siby		
SOBRA	Sobra		
TAKADOUNGOU DALAKORO	Dialakoro		
TIELE	Tiele		
VELEKEBOUGOU	Yelekeboougou		
NARA	ALLAHINA	Allahina	
	DABO	Boudali	
	DILLY	Dilly	
	DOSOFREY	Baké	
	FALLOU	Falou	
	GUENEBE	Guenebé	
	GURE	Guré	
	KORONGA	Koronga	
	NARA	Nara	
	NIAMANA	Mouridiah	
	OUAGADOU	Gourbou	
	KOLOKANI	DIDIENI	Didieni
		GUHOYO	Guhojo
		KOLOKANI	Kolokani
		MASSANTOLA	Massantola
NONKON		Nonkon	
NONSSOMBOUGOU		Nonssombougou	
OULODO		Oulodo	
SAGABALA		Sagabala	
SEBEKORO 1		Sebekoro 1	
SEBEKORO 2		Sebekoro 2	
TORIBOUGOU		Toribougou	
KOULIKORO		DINANDOUNGOU	Kenekoun
		DOUMBA	Dombla
		KOULA	Koula
		KOULIKORO	Koulikoro
	MEGUETAN	Gour	
	NYAMINA	Nyamina	
	SIKAKOROLA	Siakorokola	
	TIERFALA	Tierfala	
	TOUGOUNI	Tougouni	
	KANGABA	ALLAHINA	Allahina
		DABO	Boudali
		DILLY	Dilly
		DOSOFREY	Baké
		FALLOU	Falou
		GUENEBE	Guenebé
GURE		Guré	
KORONGA		Koronga	
NARA		Nara	
NIAMANA		Mouridiah	
OUAGADOU		Gourbou	

MALI - Région de Sikasso: Carte de référence

(Septembre 2013)

CERCLE	COMMUNE	NOM	CERCLE	COMMUNE	NOM	CERCLE	COMMUNE	NOM	CERCLE	COMMUNE	NOM		
BOUGOUNI	BLADIE TIEMALA	Bladié-Tiemala	KOUTIALA	DIEDOUGOU	Kouo	SIKASSO	BENKADI	Koungoba	YANFOLILA	BAYA	Kangaré		
	BOUGOUNI	Bougouni		DIORADOUGOU KAFU	Tieré		BLENDIO	Blendio		BOLO FOUTA	Doussoudiana	DJALLON FOULA	Guéléinkoro
	DANOU	Torakoro		FAGUI	Zéna		DANDARESSO	Dandarezzo		DJOURA DE KOLONI	Koloni	GOUANA	Yorobougoula
	DEBELIN	Debelin		FAKOLO	Zanzoni		DEMBELA	Dembela		GOUANDJAKA	Katana	KOUSSAN	Flamana
	DEFNA	Defna		GOUADIE SOUKOUNA	Sanguéla		DIALAKORO	Dialakoro		SANKARANANI	Bambala	SERRE MOUSSA ANI	Siekoromé
	DOGO	Dogo		KAFU FABOLI	NTagonasso		DIOMATENE	Diomaténé		TAGANDOUYOU	Binko	WASSOULOU BALLE	Yanfoula
	DOMBA	Domba		KAPALA	Peguina		DOGGON	Dogroni		YALLANKORO SOLOBA	Soloba		
	FARADIELE	Faradiélé		KARANGOUANA MALLE	Kapala		DOUMANABA	Doumanaba					
	FARAGOUARAN	Faragouaran		KOLONIGUE	Karagouana Malé		FAMA	Fama					
	GARALO	Garalo		KONINGUE	Molobala		FARAKALA	Farakala1					
	KELEYA	Keleya		KONINA	Sougoumba		FNKOLA	Finkola					
	KOKELE	Kokélé		KONINGUE	Konina		FNKOLO GANADOUGOU	Finkolo					
	KOLA	Kola Sokoro		KONSEGUELA	Konina		GONGASSO	Gongasso					
	KOUMANTOU	Koumantou		KOROMO	Konina		KABARASSO	Kabarasso					
	KOUROULAMINI	N'Tertou		KOUNIANA	Koumiana		KABOULA	Kaboula					
	MERIDIELA	Méridiela		KOUTIALA	Koufiata		KAFOUZELA	Kafouziela					
	OUROUN	Ouroun		LOGOUANA	Lémini		KAPALA	Kapala					
	SANSO	Sanso		MENA	Miéna		KAPLOLONDOUNGOU	N'Kourala					
	SIBIRLA	Mianankoro		MPRESSOBA	Miéna		KIGNAN	Kignan					
	SIDO	Sido		NAFANGA	Karangasso		KLELA	Kléla					
SYEN TOULA	Chantoula	NAMPE	Baramba	KOFAN	Kafana								
TIEMALA BANMONOTE	Digné	NGOLONIANASSO	NGolonianasso	KOLOKOB	Kolokoba								
WOLA	Wola	NGOUNTJINA	NGountjina	KOUMANKOU	Koumankou								
YININDOUGOU	Mafélé	NANTAGA	Kolori	KOUORO	Kouoro								
YRIDOUGOU	Oouroumpana	NTOSSONI	NTossoni	KOURUMA	Kourouma								
ZANTIEBOUGOU	Zantiebougou	SINCINA	Sincina	LOBOUGOULA	Lobougoula								
		SINKOLO	Sinkolo	MINKO	Miniko								
		SONGO DOUBAKORO	Oda	MIRA	Doumanani								
		FOUROU	Siraké	MISSIRIKORO	Missirikoro								
		KA	SOROBASSO	NATEN	Natien								
		KADILO	TAO	NIENA	Niéna								
		LOULOUNI	YOGNOGO	NONGO-SOUALA	Nongo-Souala								
		MISSENI	ZANFIJUE	ZANFIJUE	N'tjikouna								
		NIMBOUGOU	ZANGASSO	PIMPERNA	Pimperna								
		ZEGOUA	ZANENA	SANZANA	Sanzana								
			ZEBALA	SKASSO	SKASSO								
				SOKOURANI-MISSIRIKOR	Sokourani-Missirikoro								
				TELLA	Tella								
				TIANKADI	Zibangotola								
				WATENI	N'tjia								
				ZANFEREBOUGOU	Zanferebougou								
				ZANGARADOUGOU	Zangaradougou								
				ZANIENA	Zaniéna								



- - - Limite d'Etat
 --- Limite de Région
 — Limite de Cercle
 — Limite de Commune
 ● Chef-lieu de Région
 ● Chef-lieu de Cercle

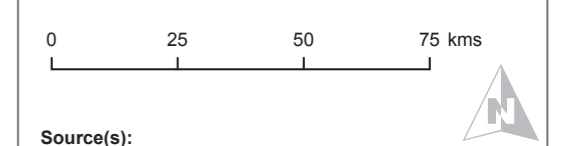
CERCLES

- BOUGOUNI
- KADILO
- KOLONDIÉBA
- KOUTIALA
- SIKASSO
- YANFOLILA
- YOROSSO



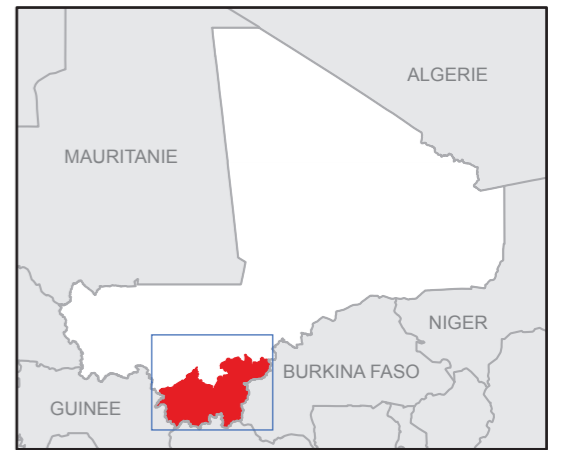
Cette carte a été réalisée selon le découpage administratif du Mali à partir des données de la Direction Nationale des Collectivités Territoriales (DNCT)

Nom de la carte: MLI0007 REF REGION DE SIKASSO A3 15092013
Date de création: Septembre 2013
Projection/Datum: GCS/WGS 84
Web : <http://mali.humanitarianresponse.info>
Echelle nominale sur papier A3 : 1:1 500 000



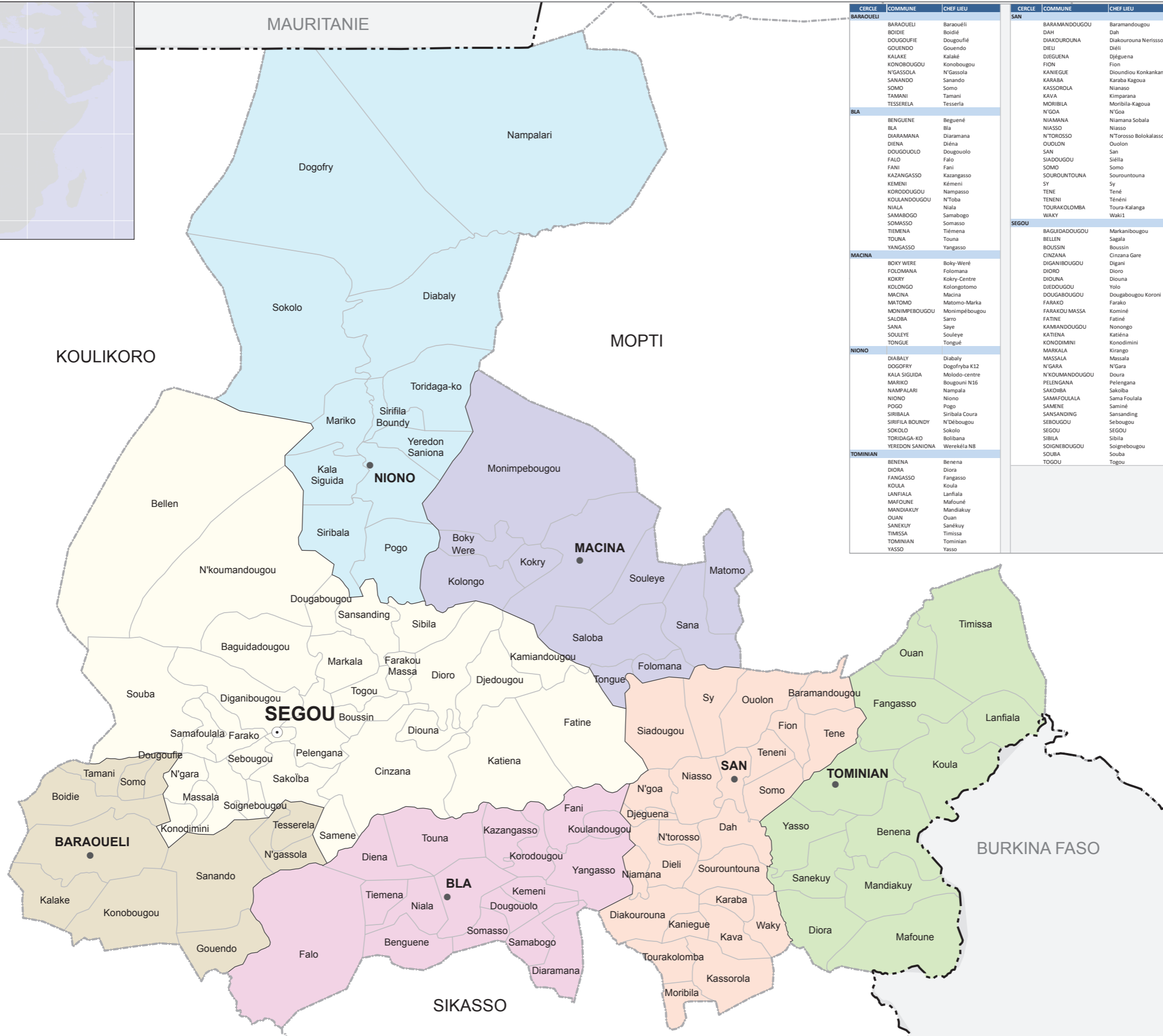
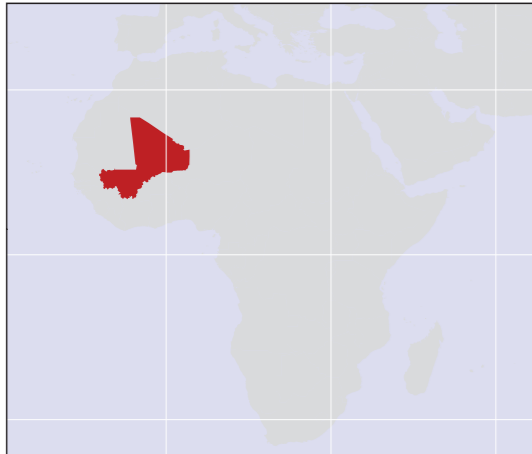
Source(s):
 Données spatiales: DNCT, UNCS

Avertissements:
 Les Nations Unies ne sauraient être tenues responsables de la qualité des limites, des noms et des désignations utilisées sur cette carte



MALI - Région de Ségou: Carte de référence

(Septembre 2013)



CERCLE	COMMUNE	CHEF LIEU	CERCLE	COMMUNE	CHEF LIEU
BARAOUELI	BARAOUELI	Baraouéli	SAN	BARAMANDOUGOU	Baramandougou
	BOIDIE	Boidié		DAH	Dah
	DOUGOUFIE	Dougoufié		DIAKOURLOUNA	Diakourouna Nerisso
	GOUENDO	Gouendo		DIÉLI	Diéli
	KALAKE	Kalaké		DIÉGUENA	Djégouena
	KONOBOUGOU	Konobougou		FION	Fion
	N'GASSOLA	N'Gassola		KANIEGUE	Dioundiou Konkankan
	SANANDO	Sanando		KARABA	Karaba Kagoua
	SOMO	Somo		KASSOROLA	Niasso
	TAMANI	Tamani		KAVA	Kimparana
	TESSERELA	Tesserela		MORIBILA	Moribila-Kagoua
				N'GOA	N'Goa
	BLA	BENGUENE		Beguené	NIAMANA
BLA		Bla	NIASSO	Niasso	
DIARAMANA		Diaramana	N'TOROSSO	N'Torosso Bolokalasso	
DIÉNA		Diéna	OUOLON	Ouolon	
DOUGOULO		Dougoulo	SAN	San	
FALO		Falo	SIADDOUGOU	Siélla	
FANI		Fani	SOMO	Somo	
KAZANGASSO		Kazangasso	SOUROUNTOUNA	Sourountouna	
KEMENI		Kémeni	SY	Sy	
KORODOUGOU		Nampasso	TENE	Téné	
KOULANDOUGOU		N'Toba	TENENI	Ténéni	
NIALA		Niala	TOURAKOLOMBA	Toura-Kalanga	
SAMABOGO		Samabogo	WAKY	Waki1	
SOMASSO	Somasso				
TIEMENA	Tieména				
TOUNA	Touna				
YANGASSO	Yangasso				
MACINA	BOKY WERE	Boky-Wéré	SEGOU	BAGUIDADOUGOU	Markanibougou
	FOLOMANA	Folomana		BELLEN	Sagala
	KOKRY	Kokry-Centre		BOUSSIN	Boussin
	KOLONGO	Kolongotomo		CINZANA	Cinzana Gare
	MACINA	Macina		DIGANIBOUGOU	Digani
	MATOMO	Matomo-Marka		DIOUR	Dioro
	MONIMPEBOUGOU	Monimpébougou		DIOUNA	Diouna
	SALOBA	Sarro		DIÉDOUGOU	Yolo
	SANA	Saye		DOUGABOUGOU	Dougabougou Koroni
	SOULEYE	Souleye		FARAKO	Farako
	TONGUE	Tongué		FARAKOU MASSA	Kominé
				FATINE	Fatiné
				KAMIANDOUGOU	Nonongo
		KATIENA	Katiéna		
		KONODIMINI	Konodimini		
		MARKALA	Kirango		
		MASSALA	Massala		
		N'GARA	N'Gara		
		N'KOLMANDOUGOU	Doura		
		PELENGANA	Pelengana		
		SAKOÏBA	Sakoïba		
		SAMAFOLIALA	Sama Foulala		
		SAMENE	Saminé		
		SANSANDING	Sansanding		
		SEBOUGOU	Sebouougou		
		SEGOU	SEGOU		
		SIBILA	Sibila		
		SOIGNEBOUGOU	soignéougou		
		SOURBA	Souba		
		TOGOU	Togou		
NIONO	DIABALY	Diabaly			
	DOGOFRY	Dogofryba K12			
	KALA SIGUIDA	Mololo-centre			
	MARIKO	Bougouni N16			
	NAMPALARI	Nampala			
	NIONO	Niono			
	POGO	Pogo			
	SIRIBALA	Siribala Coura			
	SIRIFILA BOUNDY	N'Débougou			
	SOKOLO	Sokolo			
	TORIDAGA-KO	Bolilana			
	YEREDON SANIONA	Werekéla NB			
TOMINIAN	BENENA	Benéna			
	DIOUR	Diora			
	FANGASSO	Fangasso			
	KOULA	Koula			
	LANFIALA	Lanfiala			
	MAFOUNE	Mafouné			
	MANDIAKUY	Mandiakuy			
	OUAN	Ouan			
	SANEKUY	Sanékuy			
	TIMISSA	Timissa			
	TOMINIAN	Tominiann			
	YASSO	Yasso			

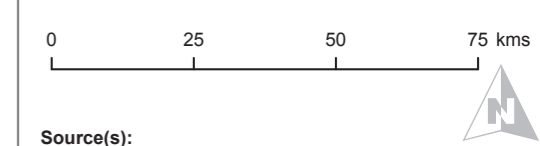
- - - - - Limite d'Etat
 - - - - - Limite de Région
 ———— Limite de Cercle
 ———— Limite de Commune
 ● Chef-lieu de Région
 ● Chef-lieu de Cercle

CERCLES

- BARAOUELI
- BLA
- MACINA
- NIONO
- SAN
- SEGOU
- TOMINIAN

Cette carte a été réalisée selon le découpage administratif du Mali à partir des données de la Direction Nationale des Collectivités Territoriales (DNCT)

Nom de la carte: ML10003 REF REGION DE SEGOU A3 09092013
Date de création: Septembre 2013
Projection/Datum: GCS/WGS 84
Web : <http://mali.humanitarianresponse.info>
Echelle nominale sur papier A3 : 1:1 330 000



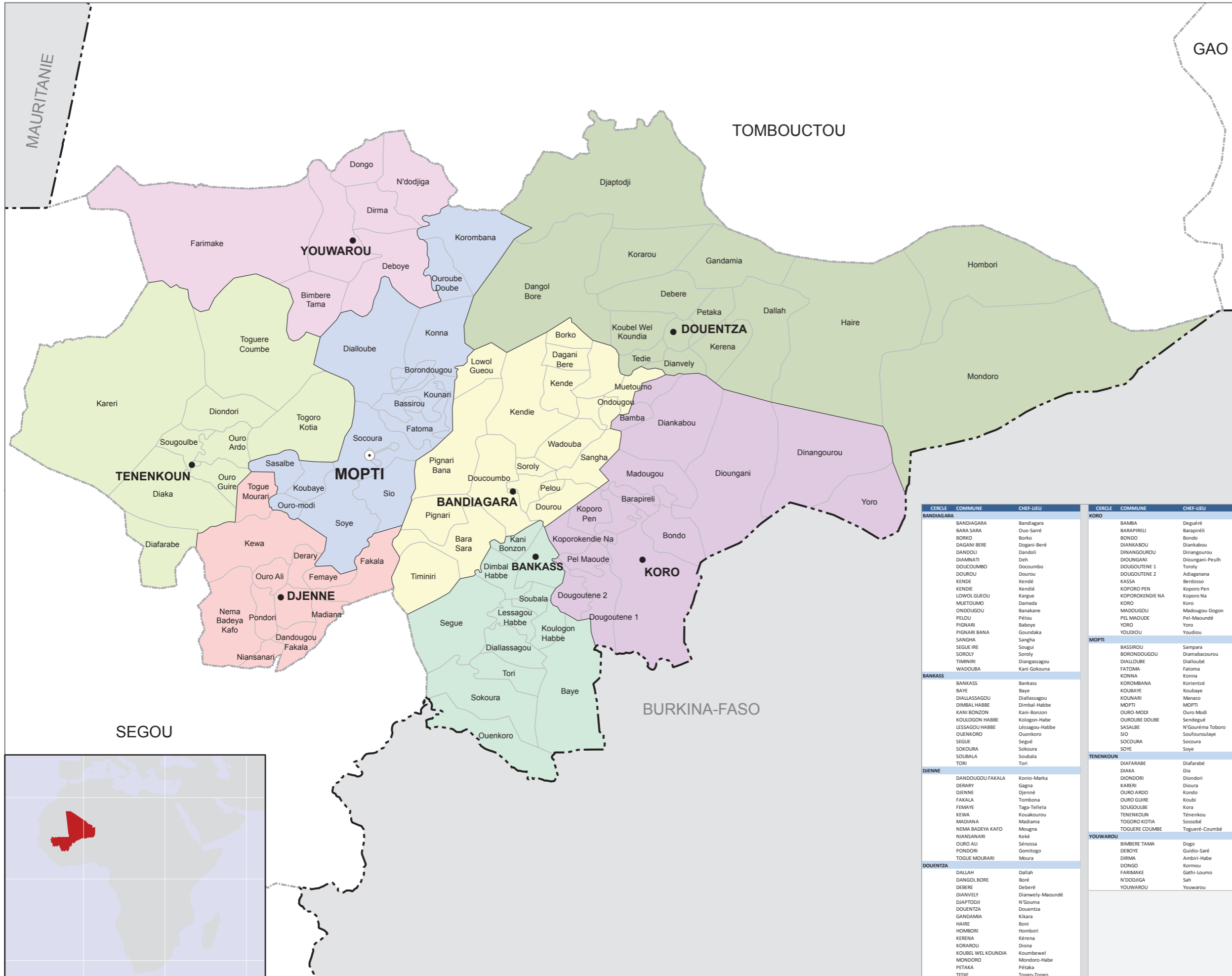
Source(s):
 Données spatiales: DNCT, UNCS

Avertissements:
 Les Nations Unies ne sauraient être tenues responsables de la qualité des limites, des noms et des désignations utilisées sur cette carte



MALI - Région de Mopti: Carte de référence

(Septembre 2013)



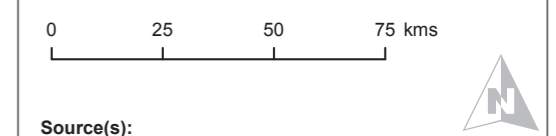
- - - Limite d'Etat
 - - - - - Limite de Région
 ——— Limite de Cercle
 ——— Limite de Commune
 ● Chef-lieu de Région
 ● Chef-lieu de Cercle

CERCLES

- BANIAGARA
- BANKASS
- DJENNE
- DOUENTZA
- KORO
- MOPTI
- TENENKOUN
- YOUWAROU

Cette carte a été réalisée selon le découpage administratif du Mali à partir des données de la Direction Nationale des Collectivités Territoriales (DNCT)

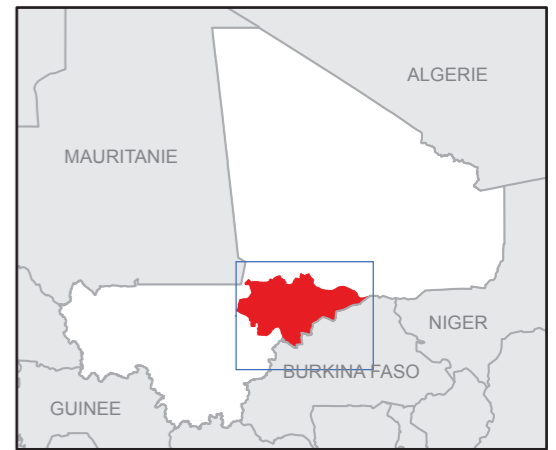
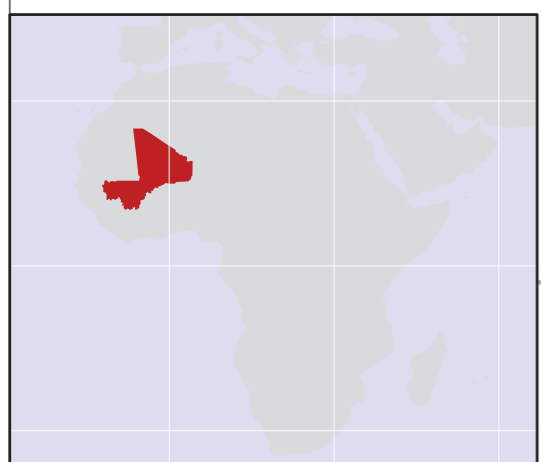
Nom de la carte: MLI0002 REF REGION DE MOPTI A3 09092013
Date de création: Septembre 2013
Projection/Datum: GCS/WGS 84
Web : <http://mali.humanitarianresponse.info>
Echelle nominale sur papier A3 : 1:1 700 000

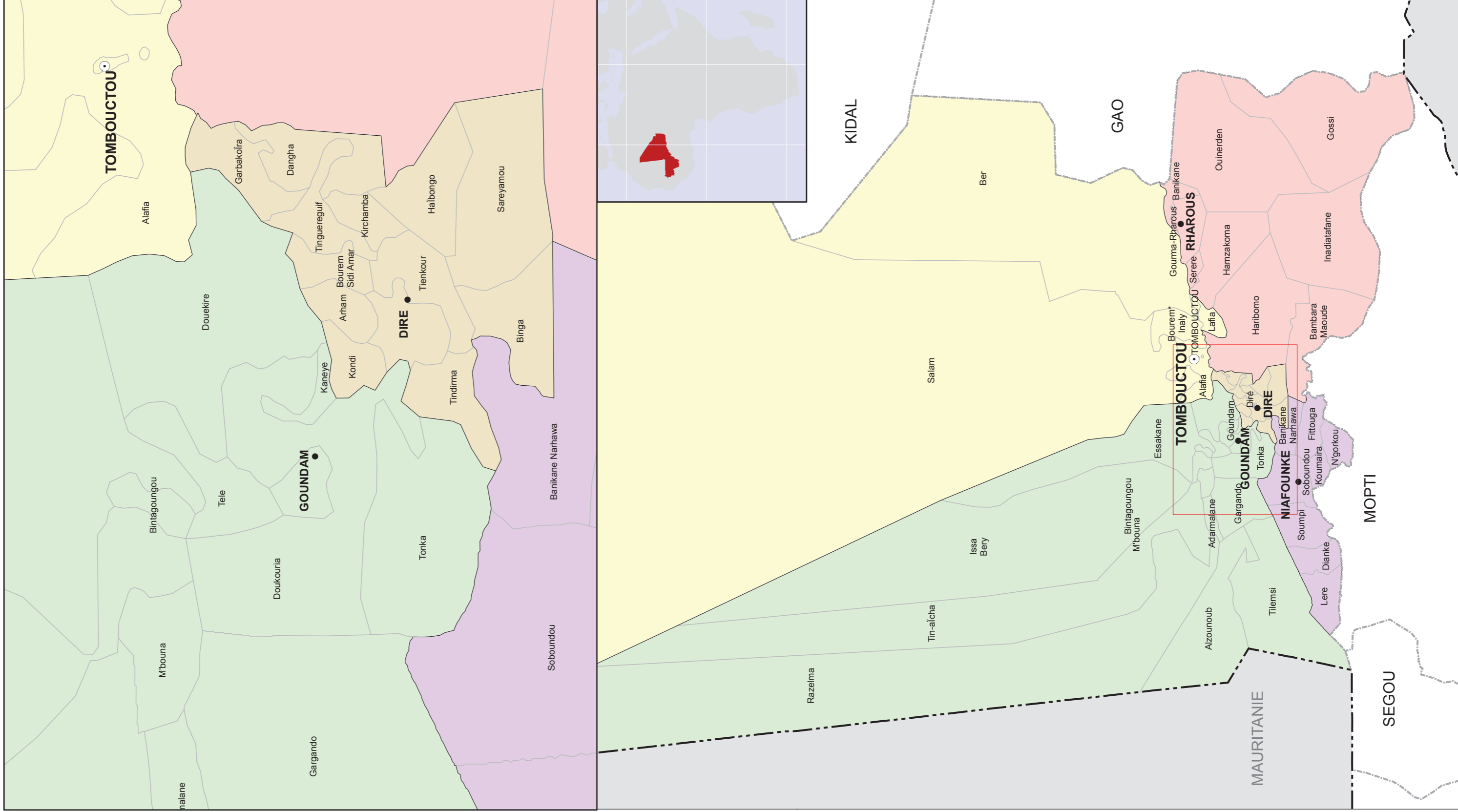


Source(s):
 Données spatiales: DNCT, UNCS

Avertissements:
 Les Nations Unies ne sauraient être tenues responsables de la qualité des limites, des noms et des désignations utilisées sur cette carte

CERCLE	COMMUNE	CHEF-LIEU	CERCLE	COMMUNE	CHEF-LIEU
BANIAGARA			KORO		
BANIAGARA	Bandiagara	Bandiagara	BAMBA	Deguéné	Deguéné
BARA SARA	Ouo-Sarré	Borko	BARAPIRELI	Barapiréli	Bondo
BORKO	Borko	DAGANI BERE	BONDO	Bondo	Diankabou
DAGANI BERE	Dogani-Béré	DANDOLI	DIANKABOU	Diankabou	Dinangourou
DANDOLI	Dandoli	DIAMNATI	DIANGOUROU	Dinangourou	Dioungani-Peulh
DIAMNATI	Deh	DOUCOUMBO	DIOUNGANI	Dioungani-Peulh	Toroly
DOUCOUMBO	Doucoumbo	DOUGOUTENE 1	DOUGOUTENE 1	Toroly	Adiaganana
DOUROU	Dourou	DOUGOUTENE 2	DOUGOUTENE 2	Adiaganana	Berfoussou
KENDE	Kendé	KASSA	KASSA	Berfoussou	Koporo Pen
KENDIE	Kandé	KOPORO PEN	KOPORO PEN	Koporo Pen	Koro
LOWOL GUEOU	Kargue	KOPOROKENDIE NA	KOPOROKENDIE NA	Koporo Na	Koro
MUETOUMO	Damadama	KORO	KORO	Koro	Koro
ONDOUGOU	Banakane	MADDOUGOU	MADDOUGOU	Madougou-Dogon	Pel-Maoundé
PELOU	Pélou	PEL MAOUEDE	PEL MAOUEDE	Pel-Maoundé	Yoro
PIGNARI	Baboye	YORO	YORO	Yoro	Youdiou
PIGNARI BANA	Goundaka				
SANGHA	Sangha				
SEGUE IRE	Soroly				
SOROLY	Soroly				
TIMINIRI	Diangassagou				
WADDOUBA	Kani Gokouna				
BANKASS			MOPTI		
BANKASS	Bankass	BASSIROU	Sampara	Sampara	Diamabacourou
BAYE	Baye	BORONDOUNGOU	DIALLOUBE	Dialloùbé	Fatoma
DIALASSAGOU	Dimbal-Habbe	FATOMA	FATOMA	Fatoma	Konna
DIMBAL HABBE	Dimbal-Habbe	KONNA	KONNA	Konna	Korintzé
KANI BONZON	Kani-Bonzon	KOROMBANA	KOROMBANA	Korintzé	Koubaye
KOULOGON HABBE	Kologon-Habe	KOUARARI	KOUARARI	Manaco	MOPTI
LESSAGOU HABBE	Léssagou-Habbe	MOPTI	MOPTI	MOPTI	Ouro Modi
OUEKORO	Ouonkoro	OURO-MODI	OURO-MODI	Ouro Modi	Sendegué
SEGUE	Segué	OUROUBE DOUBE	SASALBE	N'Gouréma Toboro	Soufourolouaye
SOKOURA	Sokoura	SASALBE	SASALBE	N'Gouréma Toboro	Socoura
SOUBALA	Soubala	SIO	SIO	Socoura	Soye
TORI	Tori	SOCCOURA	SOCCOURA	Socoura	Soye
DJENNE			TENENKOUN		
DANDOUNGOU FAKALA	Konio-Marka	DIAFARABE	Diafarabé	Diafarabé	Dia
DERARY	Gagna	DIAKA	Diaka	Diondori	Diondori
DJENNE	Djenné	DIONDORI	Diondori	Dioura	Dioura
FAKALA	Tombona	KARERI	Kareri	Kondo	Kondo
FEMAYE	Taga-Tellia	OURO ARDO	Ouro Ardo	Koubi	Koubi
KAWA	Kouakourou	OURO GUIRE	Ouro Guire	Kora	Kora
MADIANA	Madiana	SOUGOUBE	Sougoube	Ténenkou	Ténenkou
NEMA BADEYA KAPO	Mougna	TENENKOUN	Tenenkoun	Sossobé	Sossobé
NANSANARI	Kéké	TOGORO KOTIA	Togoro Kotia	Toguré-Coumbé	Toguré-Coumbé
OURO ALI	Sénoussa	TOGUIERE COUMBE	Toguiere Coumbe		
PONDORI	Gomitogo				
TOGUE MOURARI	Moura				
DOUENTZA			YOUWAROU		
DALLAH	Dallah	BIMBERE TAMA	Dogo	Dogo	Guidio-Saré
DANGOL BORE	Boré	DEBOYE	Ambiri-Saré	Ambiri-Saré	Habe
DEBERE	Deberé	DIRMA	Kormou	Kormou	Mourou
DIANVELY	Dianwely-Maoundé	DONGO	Gathi-Loumo	Gathi-Loumo	Sah
DJAPTOUJ	N'Gouma	FARIMAKE	Youwarou	Youwarou	Youwarou
DOUENTZA	Douentza	N'DODJIGA			
KILARA	Kilara	YOUWAROU			
HAIRE	Boni				
HOMBORI	Hombori				
KERENA	Kérena				
KORAROU	Diona				
KOUBEL WEL KOUNDIA	Koumbewel				
MONDORO	Mondoro-Habe				
PETAKA	Petaka				
TEDIE	Tongo-Tongo				





- - - Limite d'Etat
 --- Limite de Région
 --- Limite de Cercle
 --- Limite de Commune
 ○ Chef-lieu de Région
 ● Chef-lieu de Cercle

CERCLES

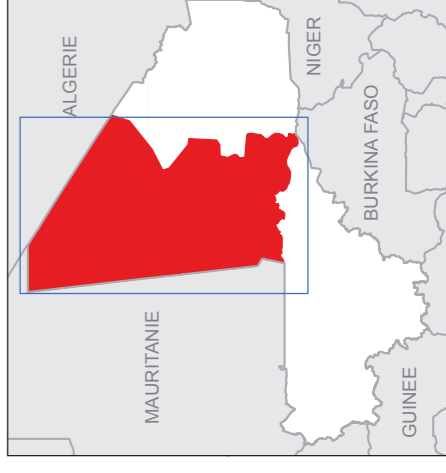
DIRE
 GOUNDAM
 GOURMA-RHAROUS
 NIAFOUNKE
 TOMBOUCTOU

CERCLE	COMMUNE	NOM
DIRE	ARHAM	Arham
	BINGA	Salakouira
	BOUREM/SIDI/AMAR	Bourem Sidi Amar
	DANGHA	Dangha
	DIRE	Diré
	GARBAKOIRA	Garbakouira
	HABONGO	Halb
	KIRCHAMBA	Kirchamba
	KONDI	Kondi
	SAREYAMOU	Sareyamou
GOUNDAM	TENKOUR	Tienkour
	TINDIRMA	Tindirma
	TINGUEREGUIF	Tinguereguif
	TINGUEREGUIF GARI	Tinguereguif Gari
	ADARMALANE	Adarmalane
GOURMA-RHAROUS	ALZOUNBOUR	Kerfenna
	BANTAGOUNGOU	Bantagoungou
	DOUEKIRE	Douekira
	DOUKOURIA	Doukouria
	ESSAKANE	Essakane
	GARGANDO	Gargando
	GOUNDAM	Goundam
	ISSA BERY	Kanbye
	TONKA	Toukibangou Tio
	MBOUNA	M'bouna
NIAFOUNKE	RAZELMA	Razelma
	TELE	Hangabera
	TILENSI	Sonima
	TIN-ALCHA	Tin Alcha
	TONKA	Tonka
TOMBOUCTOU	BAMBARA/MAOULDE	Bambara-Maoude
	BANKANE	Bankane
	GOSSI	Gossi
	HAMZAKOMA	Minkri
	HARBOMO	Daka
	INADIATAFANE	Inadiatafane
	OUINERDEN	Aouira
	RHAROUS	Gourma-Rharous
	SERERE	Madakoye
	BANKANE NARHAWA	Bankane
TOMBOUCTOU	DIANKE	Dianke
	ISSA BERY	Issa Bery
	KOUKOURA	Koukoura
	LERE	Lere
	NGOROU	Ngorkou
	SOBOUNDOU	Soboundou
	SOUNPI	Soumpi
	ALAFIA	Toya
	BER	Ber
	BOUREM/INALY	Bourem-Inaly
LAFIA	Agjal	
SALAM	Agouni	
TOMBOUCTOU	Tombouctou	

Cette carte a été réalisée selon le découpage administratif du Mali à partir des données de la Direction Nationale des Collectivités Territoriales (DNCT)

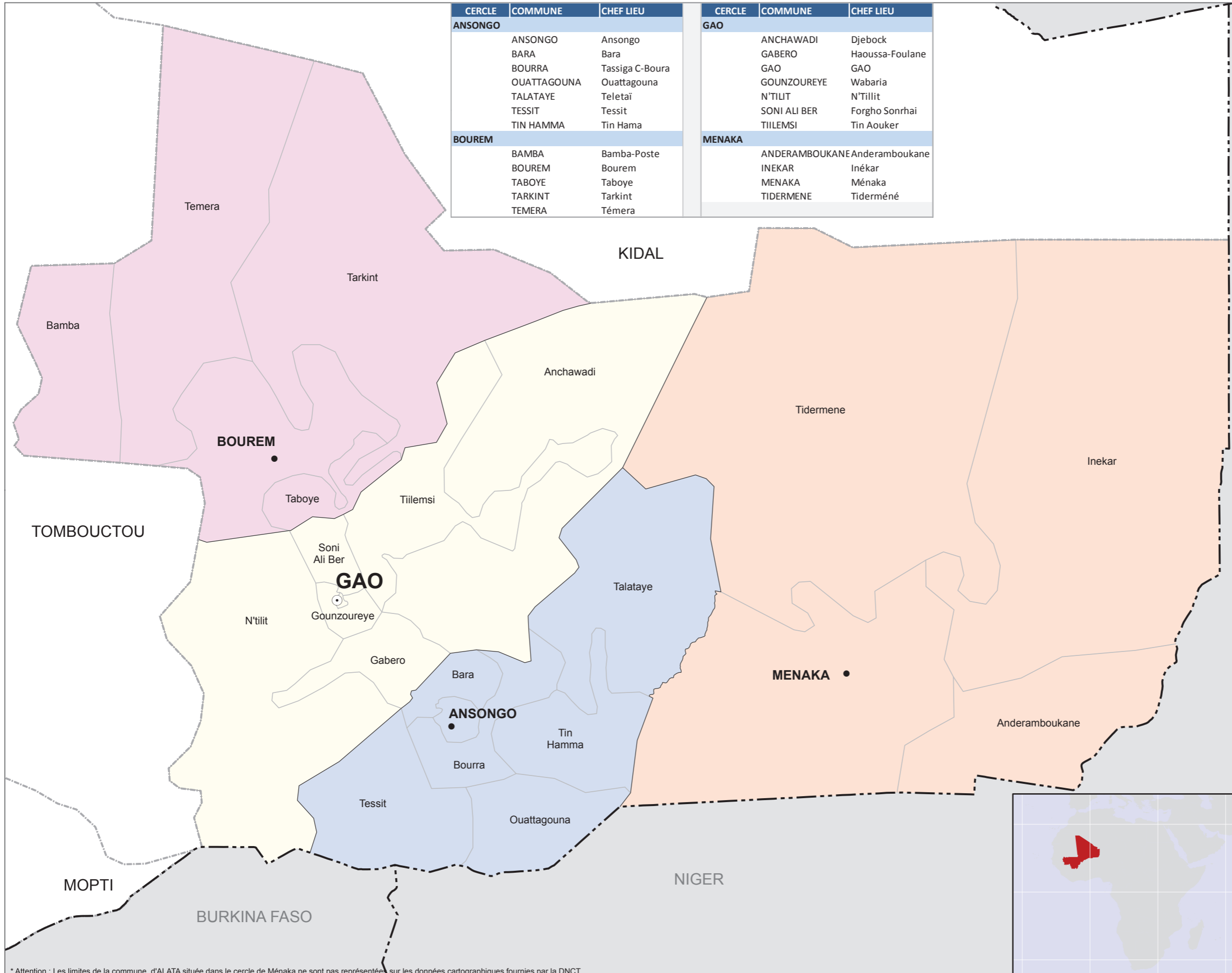
Nom de la carte: ML10009 REF REGION DE TOMBOUCTOU A3 15092013
Date de création: Septembre 2013
Projection/Datum: GCS/WGS 84
Web: <http://mali.humanitarianresponse.info>
Echelle nominale sur papier A3: 1:3 300 000

Source(s): Données spatiales: DNCT, UNCS
Avertissements: Les Nations Unies ne sauraient être tenues responsables de la qualité des limites, des noms et des désignations utilisées sur cette carte



MALI - Région de Gao: Carte de référence

(Septembre 2013)



CERCLE	COMMUNE	CHEF LIEU	CERCLE	COMMUNE	CHEF LIEU
ANSONGO			GAO		
	ANSONGO	Ansongo		ANCHAWADI	Djebock
	BARA	Bara		GABERO	Haoussa-Foulane
	BOURRA	Tassiga C-Boura		GAO	GAO
	OUATTAGOUNA	Ouattagouna		GOUNZOUREYE	Wabaria
	TALATAYE	Teletäi		N'TILIT	N'Tillit
	TESSIT	Tessit		SONI ALI BER	Forgho Sonrhai
	TIN HAMMA	Tin Hama		TILEMSI	Tin Aouker
BOUREM			MENAKA		
	BAMBA	Bamba-Poste		ANDERAMBOUKANE	Anderamboukane
	BOUREM	Bourem		INEKAR	Inékar
	TABOYE	Taboye		MENAKA	Ménaka
	TARKINT	Tarkint		TIDERMENE	Tiderméné
	TEMERA	Témera			

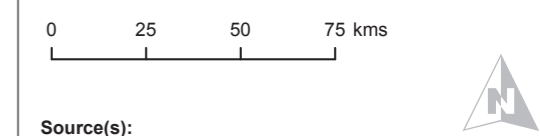
- Limite d'Etat
- - - - Limite de Région
- Limite de Cercle
- Limite de Commune
- Chef-lieu de Région
- Chef-lieu de Cercle

CERCLES

- ANSONGO
- BOUREM
- GAO
- MENAKA

Cette carte a été réalisée selon le découpage administratif du Mali à partir des données de la Direction Nationale des Collectivités Territoriales (DNCT)

Nom de la carte: MLI0004 REF REGION DE GAO A3 09092013
Date de création: Septembre 2013
Projection/Datum: GCS/WGS 84
Web : <http://mali.humanitarianresponse.info>
Echelle nominale sur papier A3 : 1:2 000 000



Source(s):
Données spatiales: DNCT, UNCS

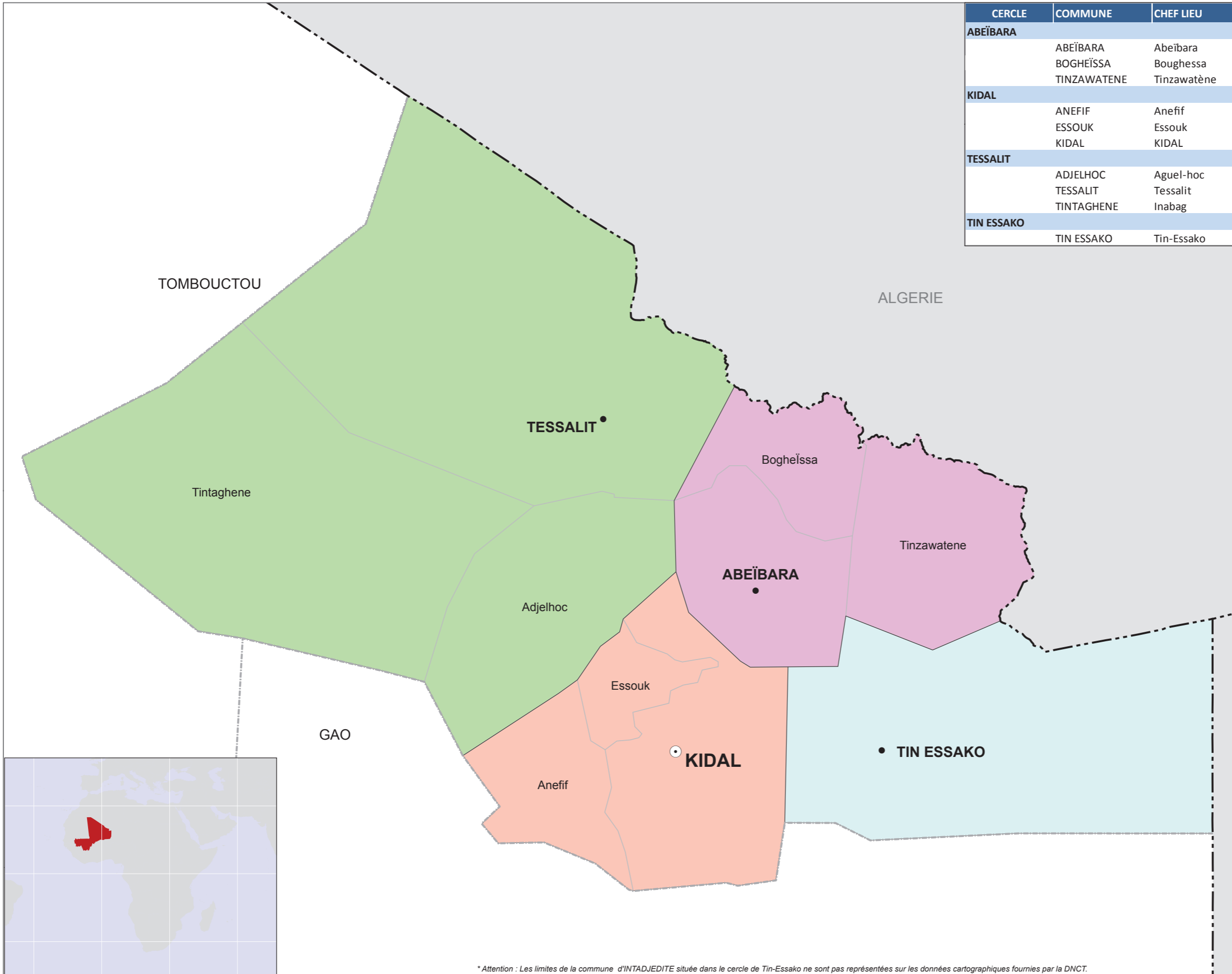
Avertissements:
Les Nations Unies ne sauraient être tenues responsables de la qualité des limites, des noms et des désignations utilisées sur cette carte



* Attention : Les limites de la commune d'ALATA située dans le cercle de Ménaka ne sont pas représentées sur les données cartographiques fournies par la DNCT.

MALI - Région de Kidal: Carte de référence

(Septembre 2013)



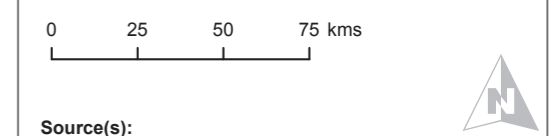
CERCLE	COMMUNE	CHEF LIEU
ABEÏBARA	ABEÏBARA	Abeïbara
	BOGHEÏSSA	Boghessa
	TINZAWATENE	Tinzawatène
KIDAL	ANEFIF	Anefif
	ESSOUK	Essouk
	KIDAL	KIDAL
TESSALIT	ADJELHOC	Aguel-hoc
	TESSALIT	Tessalit
	TINTAGHENE	Inabag
TIN ESSAKO	TIN ESSAKO	Tin-Essako

- Limite d'Etat
- - - - Limite de Région
- Limite de Cercle
- Limite de Commune
- Chef-lieu de Région
- Chef-lieu de Cercle

- CERCLE**
- ABEÏBARA
 - KIDAL
 - TESSALIT
 - TIN ESSAKO

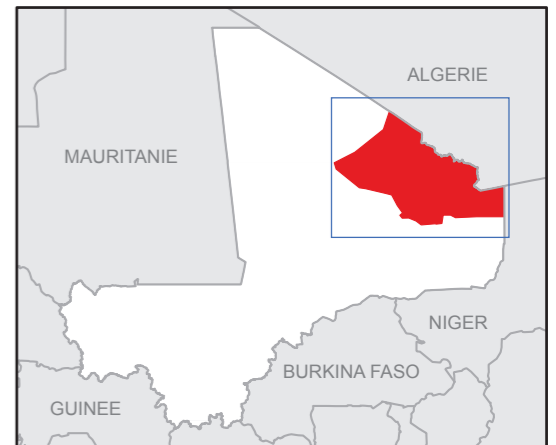
Cette carte a été réalisée selon le découpage administratif du Mali à partir des données de la Direction Nationale des Collectivités Territoriales (DNCT)

Nom de la carte: MLI0005 REF REGION DE KIIDAL A3 09092013
Date de création: Septembre 2013
Projection/Datum: GCS/WGS 84
Web : <http://mali.humanitarianresponse.info>
Echelle nominale sur papier A3 : 1:2 200 000



Source(s):
Données spatiales: DNCT, UNCS

Avertissements:
Les Nations Unies ne sauraient être tenues responsables de la qualité des limites, des noms et des désignations utilisées sur cette carte



* Attention : Les limites de la commune d'INTADJEDITE située dans le cercle de Tin-Essako ne sont pas représentées sur les données cartographiques fournies par la DNCT.



OCHA
Nations Unies Bureau de la Coordination des
Affaires Humanitaires
United Nations Office for the Coordination of
Humanitarian Affairs

Rue 35 Badalabougou Est
Bamako - Mali
<http://unocha.org/mali>
<http://mali.humanitarianresponse.info>

Ce catalogue de cartes de référence a été réalisé
par l'Unité IM du bureau OCHA au Mali