

Date 08/31/16

Population par camp/localité			
Camps/localités	# de menages	# de personnes	% Total
Bredjing	10,777	42,364	10.97%
Goz Amir	7,992	32,153	8.32%
Farchana	6,780	27,432	7.10%
Oure Cassoni	7,891	27,332	7.07%
Gaga	5,759	23,581	6.10%
Touloum	5,536	22,834	5.91%
Treguine	5,671	22,395	5.80%
Amnabak	5,717	21,409	5.54%
Djabal	4,851	20,705	5.36%
Belom	4,917	19,470	5.04%
Mile	5,060	18,907	4.89%
Iridimi	4,801	18,512	4.79%
Kounoungou	4,517	17,845	4.62%
Dosseye	3,307	12,434	3.22%
East Border *	2,288	9,149	2.37%
Amboko	2,109	8,441	2.18%
Gondje	1,906	7,809	2.02%
Moyo	2,092	7,556	1.96%
Dar Es Salam	1,837	5,426	1.40%
Ndjamena	1,489	4,292	1.11%
Abgadani	781	2,836	0.73%
Dembo *	746	2,493	0.65%
Doholo	809	2,366	0.61%
Bekourou *	483	1,969	0.51%
Kerfi	406	1,343	0.35%
Ngouboua *	467	1,263	0.33%
Moissala *	230	899	0.23%
Diba / Vom	326	771	0.20%
Bongor *	140	559	0.14%
Daha 2 *	123	381	0.10%
Guelendeng *	91	364	0.09%
Daha 1 *	125	329	0.09%
Tchoukoutalia *	103	309	0.08%
Pont Carol *	69	274	0.07%
Moukou *	34	137	0.04%
Grand Total	100,230	386,339	100%

Répartition de la population par pays d'origine			
Pays d'origine	Total Menages	Total Personnes	%
SUD	78,866	308,862	79.95%
CAR	18,436	68,743	17.79%
NIG	2,460	7,384	1.91%
COD	137	304	0.08%
Autres	332	1,046	0.27%
Grand Total	100,230	386,339	100%

Date 8/31/2016

Données cumulatives par Sous Délégation			
Bureau	# de menages	# de personnes	% pers.
SO Iriba	34,208	129,584	33.54%
SO Farchana	29,216	116,687	30.20%
SO Gore	17,173	64,918	16.80%
SO Goz Beida	15,403	62,526	16.18%
Region du Lac	2,407	6,998	1.81%
BO Ndjamena	1,823	5,626	1.46%
Grand Total	100,230	386,339	100%

Date 8/31/2016

Données cumulatives par Région			
Row Labels	# de menages	# de personnes	%
Ouaddai	29,216	116,687	30.20%
Wadi Fira	26,317	102,252	26.47%
Sila	15,403	62,526	16.18%
Logone Oriental	8,457	31,821	8.24%
Moyen-Chari	7,257	27,736	7.18%
Ennedi Est	7,891	27,332	7.07%
Lac	2,407	6,998	1.81%
Mandoul	1,459	5,361	1.39%
Ndjamena	1,489	4,292	1.11%
Mayo-Kebi Est	334	1,334	0.35%
Grand Total	100,230	386,339	100%

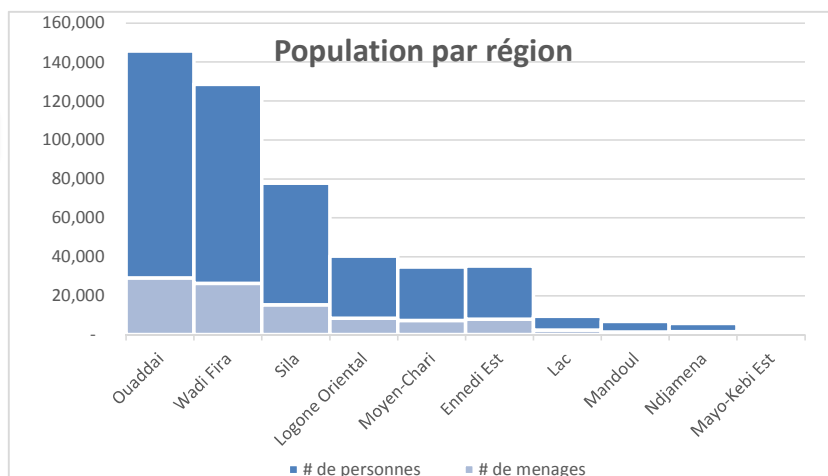
Changements clés

▶ Enregistrement de 930 nouveaux nés.

▶ Diminution globale de 3,172 personnes. Ce chiffre représente majoritairement les nouveaux arrivants de la RCA à Bitoye, Sourou et Mini et qui ne se sont pas présentés pour la relocalisation à Diba / Vom. La situation restant volatile, ils seront intégrés au fur et à mesure de leur transfert et selon l'enregistrement de niveau 2.

*: Villages hôtes / communautés d'accueil.

East Borders *: Population estimée répartie le long des frontières à l'Est.



Population de réfugiés enregistrés au niveau 2 dans les camps et communautés d'accueil

Camp	Demandeurs d'asile enregistrés						Réfugiés enregistrés						Grand Total
	CAR	COD	SUD	NIG	Autres	Total	CAR	COD	SUD	NIG	Autres	Total	
Abgadam	-	-	-	-	-	-	-	-	2,836	-	-	2,836	2,836
Amnabak	-	-	-	-	-	-	-	-	21,409	-	-	21,409	21,409
Amboko	-	7	-	-	-	7	8,384	47	2	-	1	8,434	8,441
Bekourou	-	-	-	-	-	-	1,969	-	-	-	-	1,969	1,969
Belom	-	-	-	-	-	-	19,467	-	3	-	-	19,470	19,470
Bredjing	-	-	-	-	-	-	-	-	42,364	-	-	42,364	42,364
Daha 1	-	-	-	-	-	-	329	-	-	-	-	329	329
Daha 2	-	-	-	-	-	-	381	-	-	-	-	381	381
Dar Es Salam	-	-	-	-	-	-	-	-	1	4,993	432	5,426	5,426
Dembo	-	-	-	-	-	-	2,493	-	-	-	-	2,493	2,493
Diba / Vom	-	-	-	-	-	-	771	-	-	-	-	771	771
Djabal	-	-	1	-	-	1	-	-	20,704	-	-	20,704	20,705
Doholo	-	-	-	-	-	-	2,366	-	-	-	-	2,366	2,366
Dosseye	-	-	-	-	-	-	12,427	-	1	-	6	12,434	12,434
Farchana	-	-	-	-	-	-	-	-	27,432	-	-	27,432	27,432
Gaga	-	-	-	-	-	-	-	-	23,581	-	-	23,581	23,581
Gondje	-	-	-	-	-	-	7,809	-	-	-	-	7,809	7,809
Goz Amir	-	-	-	-	-	-	21	-	32,132	-	-	32,153	32,153
Iridimi	-	-	-	-	-	-	-	-	18,512	-	-	18,512	18,512
Kerfi	-	-	-	-	-	-	117	-	1,226	-	-	1,343	1,343
Kounoungou	-	-	-	-	-	-	-	-	17,845	-	-	17,845	17,845
Mile	-	-	-	-	-	-	-	-	18,907	-	-	18,907	18,907
Moissala	-	-	-	-	-	-	899	-	-	-	-	899	899
Moyo	-	-	-	-	-	-	7,555	-	1	-	-	7,556	7,556
Ndjamena	706	37	22	1	21	787	3,044	213	173	2	73	3,505	4,292
Ngouboua	-	-	-	-	-	-	-	-	-	1,261	2	1,263	1,263
Oure Cassoni	-	-	-	-	-	-	-	-	27,332	-	-	27,332	27,332
Tchoukoutalia	-	-	-	-	-	-	-	-	-	309	-	309	309
Touloum	-	-	-	-	-	-	-	-	22,834	-	-	22,834	22,834
Treguine	-	-	-	-	-	-	-	-	22,395	-	-	22,395	22,395
Total	706	44	23	1	21	795	68,032	260	299,690	6,565	514	375,061	375,856

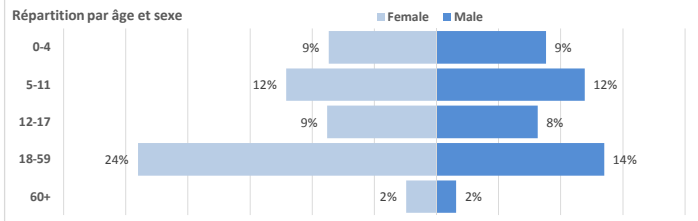
Population de réfugiés dans les camps, communautés d'accueil et points d'entrée

Camp/Localité	Réfugiés enregistrés niveau 1						Estimations						Grand Total
	CAR	COD	SUD	NIG	Others	Total	CAR	COD	SUD	NIG	Others	Total	
East Border	-	-	-	-	-	-	-	-	9,149	-	-	9,149	9,149
Bongor *	-	-	-	470	89	559	-	-	-	-	-	-	559
Pont Carol *	1	-	-	15	258	274	-	-	-	-	-	-	274
Moulkou *	-	-	-	101	36	137	-	-	-	-	-	-	137
Guelendeng *	4	-	-	232	128	364	-	-	-	-	-	-	364
-	-	-	-	-	-	-	-	-	-	-	-	-	-
-	-	-	-	-	-	-	-	-	-	-	-	-	-
-	-	-	-	-	-	-	-	-	-	-	-	-	-
Total	5	-	-	818	511	1,334	-	-	9,149	-	-	9,149	10,483
Grand total	711	44	23	819	532	2,129	68,032	260	308,839	6,565	514	384,210	386,339

(*)= Communautés d'accueil / Points d'entrée - CAR = Central African Republic - COD = Democratic Republic of Congo - SUD = Sudan - NIG = Nigeria

Désagrégation par âge, sexe et camp pour les personnes enregistrées dans la base de données des réfugiés

Localité	Type localité	Total ménages							Total individus																		
		[0-17]			[18+]				Grand Total	[0-4]			[5-11]			[12-17]			[18-59]			[60+]			Grand total		
		F	M	Total	F	M	Total	F		M	Total	F	M	Total	F	M	Total	F	M	Total	F	M	Total				
Oure Cassoni	Camp	9	3	12	6,478	1,401	7,879	7,891	2,074	2,122	4,196	3,405	3,306	6,711	2,916	2,256	5,172	7,709	2,600	10,309	708	236	944	27,332			
Touloum	Camp	11	-	11	4,481	1,044	5,525	5,536	2,009	2,119	4,128	2,771	2,730	5,501	2,210	1,836	4,046	5,689	2,515	8,204	629	326	955	22,834			
Amnabak	Camp	15	1	16	4,647	1,054	5,701	5,717	1,719	1,646	3,365	2,373	2,338	4,711	2,430	1,972	4,402	6,000	1,998	7,998	576	357	933	21,409			
Iridimi	Camp	3	3	6	3,835	960	4,795	4,801	1,558	1,569	3,127	2,257	2,160	4,417	1,807	1,583	3,390	4,687	2,172	6,859	465	254	719	18,512			
Mile	Camp	6	-	6	4,124	930	5,054	5,060	1,516	1,619	3,135	2,409	2,318	4,727	1,853	1,524	3,377	4,887	2,051	6,938	461	269	730	18,907			
Kounoungou	Camp	7	-	7	3,607	903	4,510	4,517	1,367	1,368	2,735	2,241	2,036	4,277	1,988	1,724	3,712	4,688	1,805	6,493	376	252	628	17,845			
Bredjing	Camp	21	7	28	6,887	3,862	10,749	10,777	4,356	4,304	8,660	4,528	4,662	9,190	3,171	3,121	6,292	9,702	6,493	16,195	1,193	834	2,027	42,364			
Farchana	Camp	16	6	22	4,617	2,141	6,758	6,780	2,223	2,314	4,537	3,164	3,159	6,323	2,369	2,326	4,695	6,656	4,004	10,660	756	461	1,217	27,432			
Gaga	Camp	8	1	9	3,906	1,844	5,750	5,759	2,037	2,046	4,083	2,908	2,841	5,749	2,136	2,085	4,221	5,394	3,404	8,798	409	321	730	23,581			
Treguine	Camp	16	3	19	3,694	1,958	5,652	5,671	2,458	2,457	4,915	2,522	2,529	5,051	1,616	1,640	3,256	4,909	3,240	8,149	597	427	1,024	22,395			
Goz Amir	Camp	16	5	21	5,273	2,698	7,971	7,992	3,027	3,202	6,229	3,975	3,982	7,957	2,399	2,393	4,792	7,056	4,415	11,471	967	737	1,704	32,153			
Djabal	Camp	3	-	3	3,167	1,681	4,848	4,851	1,921	2,006	3,927	2,396	2,450	4,846	1,636	1,626	3,262	4,806	3,001	7,807	489	374	863	20,705			
Abgadam *	Camp	16	4	21	575	185	760	781	226	220	446	508	479	987	235	177	412	658	242	900	58	32	90	2,836			
Kerfi	Site	6	2	8	195	203	398	406	122	155	277	198	196	394	77	74	151	263	206	469	27	25	52	1,343			
Belom	Camp	13	7	20	2,894	2,003	4,897	4,917	1,575	1,620	3,195	2,400	2,308	4,708	1,552	1,670	3,222	4,447	3,177	7,624	450	271	721	19,470			
Dossey	Camp	17	20	37	1,803	1,467	3,270	3,307	856	897	1,753	1,773	1,733	3,506	1,033	1,073	2,106	2,710	1,922	4,632	213	224	437	12,434			
Amboko	Camp	6	6	12	1,123	974	2,097	2,109	490	475	965	975	899	1,874	795	827	1,622	2,009	1,679	3,688	164	128	292	8,441			
Gondje	Camp	4	4	8	1,123	775	1,898	1,906	398	443	841	884	922	1,806	880	853	1,733	1,910	1,329	3,239	124	66	190	7,809			
Moyo	Camp	12	1	13	1,526	553	2,079	2,092	824	771	1,595	1,026	1,020	2,046	634	545	1,179	1,668	777	2,445	195	96	291	7,556			
Dembo	Camp	3	2	5	410	331	741	746	245	269	514	378	377	755	116	132	248	555	350	905	45	26	71	2,493			
Doholo	Site	7	2	9	370	430	800	809	182	200	382	293	353	646	158	148	306	493	468	961	40	31	71	2,366			
Bekourou	Village	4	3	7	233	243	476	483	229	173	402	290	324	614	107	121	228	416	279	695	15	15	30	1,969			
Moissala	Village	-	-	-	126	104	230	230	90	93	183	147	147	294	48	50	98	188	121	309	7	8	15	899			
Diba / Vom	Village	23	8	31	192	103	295	326	101	121	222	102	88	190	28	21	49	183	104	287	20	3	23	771			
Daha 1	Camp	2	1	3	92	30	122	125	23	29	52	53	32	85	28	15	43	97	38	135	7	7	14	329			
Daha 2	Camp	4	1	5	88	30	118	123	38	38	76	66	48	114	29	30	59	89	36	125	5	2	7	381			
Ndjamena	Urbains	6	7	13	599	877	1,476	1,489	244	228	472	465	457	922	364	374	738	1,020	1,040	2,060	43	57	100	4,292			
Dar Es Salam	Camp	18	14	32	887	918	1,805	1,837	544	541	1,085	723	690	1,413	321	321	642	1,034	1,083	2,117	60	109	169	5,426			
Ngouboua	Village	14	12	26	287	154	441	467	75	75	150	202	200	402	87	88	175	311	182	493	17	26	43	1,263			
Tchoukoutalia	Village	5	1	6	67	30	97	103	29	22	51	52	51	103	33	11	44	73	34	107	1	3	4	309			
					291	124	416	67,306	29,886	97,192	97,608	32,556	33,142	65,698	45,484	44,835	90,319	33,056	30,616	63,672	90,307	50,765	141,072	9,117	5,977	15,094	375,856



-Toutes les localités sauf Abgadam ont fait objet de vérification biométrique en 2015 - * : Dénombrement physique effectué en Mai 2014

Source: UNHCR & CNARR

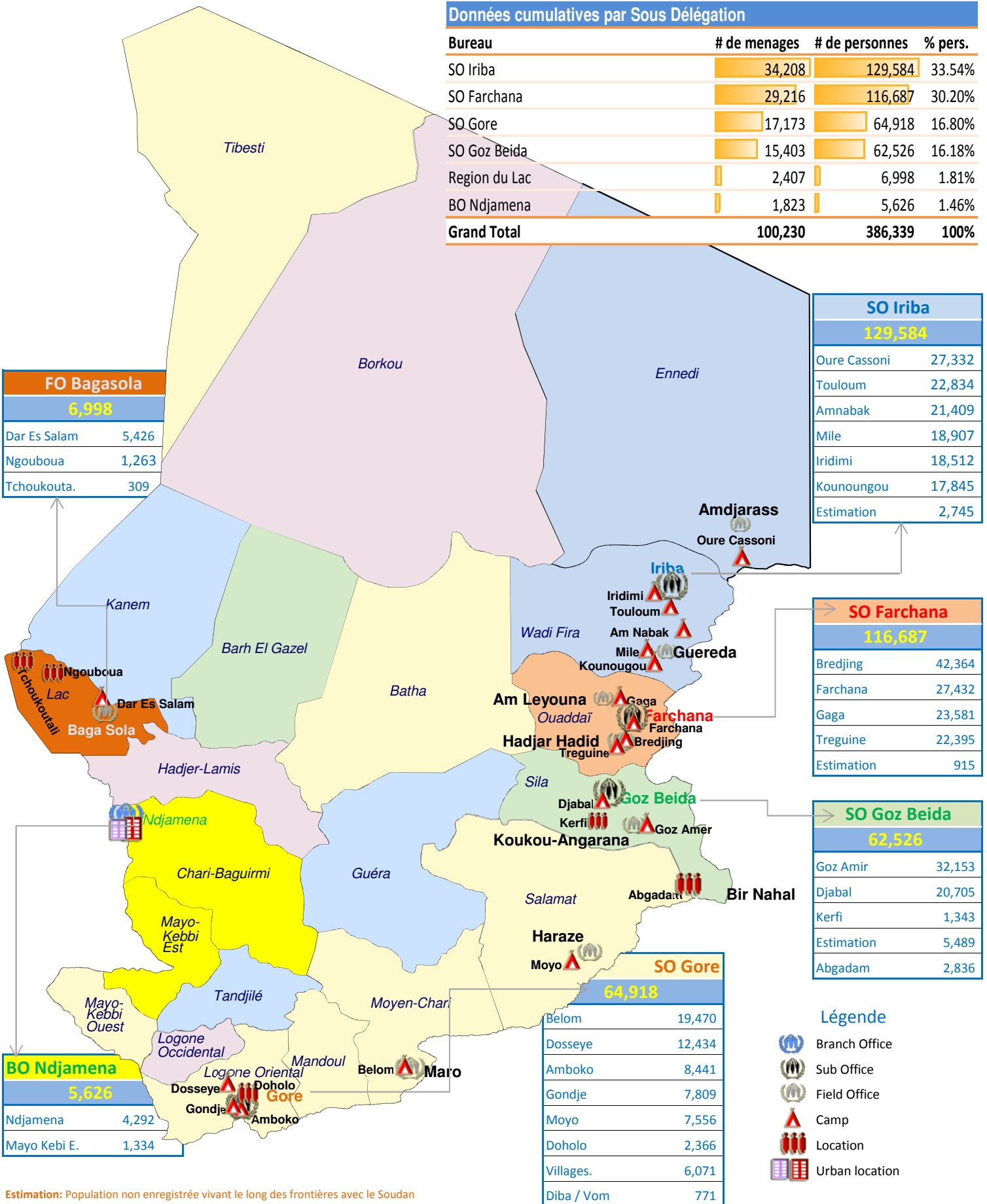
Total Population enregistrées au niveau 2 (ProGres):	375,856	97.29%
Total Population enregistrées au niveau 1:	1,334	0.35%
Total Population estimées:	9,149	2.37%
Total population concernée par le HCR:	386,339	100%

Population enregistrée	F	%	M	%	Total	%
Adultes (18 ans et plus)	99,424	26.45%	56,742	15.10%	156,166	41.55%
Mineurs (0 à 17 ans)	111,096	29.56%	108,593	28.89%	219,690	58.45%
Femmes chefs de famille	67,597	69.25%			67,597	69.25%
Mineurs chefs de famille	291	0.30%	124	0.13%	416	0.43%

Préparé par l'Unité d'enregistrement

Données cumulatives par Sous Délégation

Bureau	# de menages	# de personnes	% pers.
SO Iriba	34,208	129,584	33.54%
SO Farchana	29,216	116,687	30.20%
SO Gore	17,173	64,918	16.80%
SO Goz Beida	15,403	62,526	16.18%
Region du Lac	2,407	6,998	1.81%
BO Ndjamena	1,823	5,626	1.46%
Grand Total	100,230	386,339	100%



Estimation: Population non enregistrée vivant le long des frontières avec le Soudan