

2016

PLAN DE RESPUESTA HUMANITARIA

ENERO-DICIEMBRE DE 2016

NOV 2015

Foto: EU ECHO / R. Silva

A young girl with her arms crossed is leaning on a wooden counter. Behind her is a small shop filled with various snacks and a colorful board game. The shop is located in Colombia.

COLOMBIA

POBLACIÓN TOTAL DE COLOMBIA

PERSONAS CON NECESIDAD

POBLACIÓN META

REQUERIMIENTOS

DE SOCIOS HUMANITARIOS

48,2M

5,8M

1,4M

136,3M

41



CONTENIDO

PARTE I : ESTRATEGIA DE PAÍS

Introducción del Coordinador Humanitario	4
El Plan de Respuesta Humanitaria en un vistazo	5
Panorama de la Crisis	6
Necesidades Humanitarias	9
Objetivos Estratégicos	10
Estrategia de la Respuesta	11
Capacidad Operacional	13
Acceso Humanitario	14
Monitoreo de la Respuesta	15
Resumen de Necesidades, Población Meta y Requerimientos	16

PARTE II: PLANES OPERACIONALES DE RESPUESTA

Albergues/CCCM	19
Educación en Emergencias	21
Protección	23
Recuperación Temprana	25
Salud	27
Seguridad Alimentaria y Nutrición	29
Agua, Saneamiento e Higiene	31
Guía para Contribuir	33
Qué sucede si fallamos en la respuesta?	34

PARTE III: ANEXOS	36
-------------------------	----

COORDINADOR HUMANITARIO

Hay esperanzas de que 2016 pueda ser histórico para Colombia, año en que se firme un acuerdo de paz entre el Gobierno y las FARC-EP poniendo fin a uno de los conflictos armados internos más largos de Latinoamérica. Durante estos tres años del proceso de paz hemos empezado a ver cambios significativos en las tendencias humanitarias y en la violencia. Eventos de violencia colectiva, como masacres y desplazamiento masivo, han disminuido de manera significativa en el período de la negociación, comparados con los tres años que la precedieron. Los ceses el fuego unilaterales declarados por las FARC-EP durante las negociaciones y las otras medidas de desescalamiento adoptadas por las partes han contribuido a disminuir la intensidad del conflicto.

Aun así, persisten importantes desafíos humanitarios. La acción de los grupos armados no estatales y de nuevos actores responsables de la violencia, como los grupos armados post-desmovilización, continúa generando importantes necesidades humanitarias y de protección. Tanto en zona urbana como rural, sectores de la población civil vulnerables siguen siendo víctimas de desplazamiento; limitaciones a la movilidad y al acceso a bienes y servicios básicos; imposición de control social y territorial que limita el libre ejercicio de los derechos; violencia de género; reclutamiento y uso de niños, niñas y adolescentes; amenazas, homicidios selectivos y violaciones de derechos humanos.

El Equipo Humanitario de País continuará poniendo el foco en la respuesta a estos retos, actuando de manera complementaria al Estado. Precisamente gracias a esta acción coordinada y multisectorial, el Equipo Humanitario de País ha logrado aliviar las necesidades de más de 600.000 personas¹ en el primer semestre de 2015.

4 Para 2016 el Equipo Humanitario de País estima que 5,8 millones de personas necesitan asistencia humanitaria. Entre ellas están las personas y las comunidades más vulnerables, víctimas del conflicto, de la violencia armada y afectadas por los desastres de origen natural (en zonas donde la respuesta institucional se enfrenta a retos como la presencia permanente y dificultades en el acceso efectivo). Las mujeres, los niños, las niñas y adolescentes, las comunidades indígenas y afrocolombianas siguen sufriendo de manera desproporcionada el impacto de las crisis y están priorizados en este plan.

En 2016, el Equipo Humanitario de País se compromete nuevamente a salvar vidas, a responder a las necesidades humanitarias de manera inter-sectorial y coordinada complementando la respuesta estatal, a proteger los derechos de las personas afectadas y vulnerables y a aumentar las capacidades de resiliencia de las instituciones y de las comunidades, con el fin de fomentar la transición a soluciones sostenibles. Hay cinco puntos que deben informar a los tres Objetivos de este Plan a lo largo de 2016: capacidad de respuesta rápida donde el Estado no llegue, mantener el potencial actual de información imparcial, la verificación de los Acuerdos de Paz, la promoción de soluciones y el fortalecimiento institucional.

Finalmente, durante este Plan de Respuesta, aumentaremos nuestros esfuerzos para monitorear la situación humanitaria, mejorar la rendición de cuentas ante las poblaciones afectadas y hacer un seguimiento de la evolución de las conversaciones de paz. La comunidad humanitaria seguirá atenta a nuevas emergencias; al mismo tiempo que se está preparando para innovar su rol en un posible post-acuerdo. Seguiremos al lado de las personas más necesitadas, mientras fortalecemos el vínculo entre la acción humanitaria y los actores de transición y desarrollo, con el fin de encaminarnos, cada vez que sea posible, hacia soluciones de largo plazo.

Fabrizio Hochschild

Coordinador Residente y Humanitario

¹ Datos del Informe Semestral de Monitoreo del SRP 2015 (4W).

EL PLAN DE RESPUESTA HUMANITARIA / HRP 2016

EN UN VISTAZO

OBJETIVO ESTRATÉGICO 1



Respuesta integral para salvar vidas

OBJETIVO ESTRATÉGICO 2



Protección derechos poblaciones vulnerables

OBJETIVO ESTRATÉGICO 3



Resiliencia comunidades en riesgo y afectadas

POBLACIÓN CON NECESIDAD



5,8M

POBLACIÓN META



1,4M

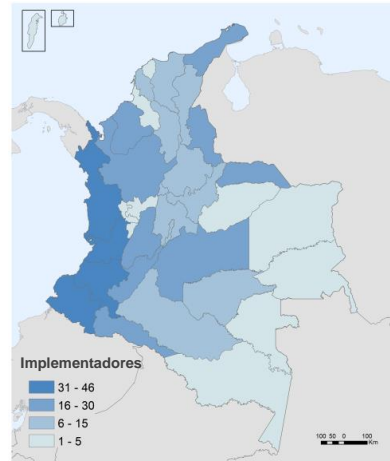
REQUERIMIENTOS (US\$)



136M

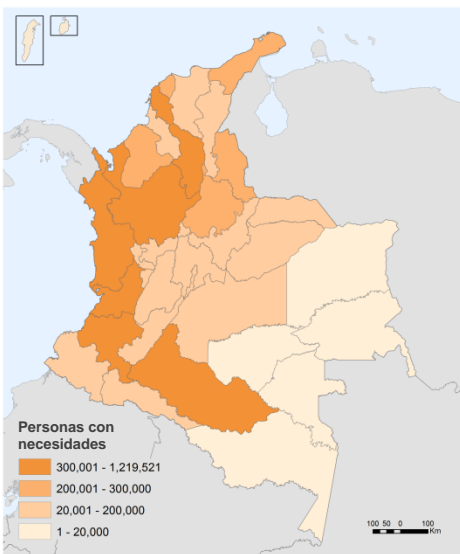
PRESENCIA OPERACIONAL: SOCIOS IMPLEMENTADORES

207



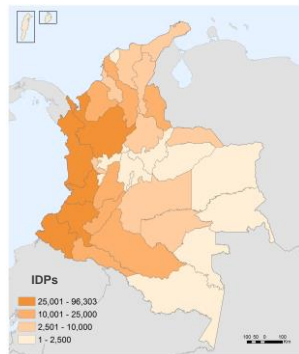
PERSONAS CON NECESIDADES HUMANITARIAS

5,8M



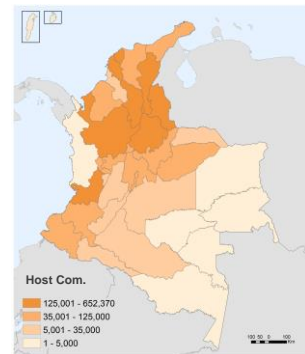
PERSONAS DESPLAZADAS INTERNAS

474.000



AFECTADAS EN COMUNIDADES ANFITRIONAS

2,8M



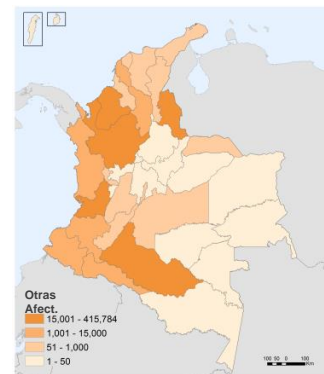
AFECTADAS POR DESASTRES NATURALES

1,7M



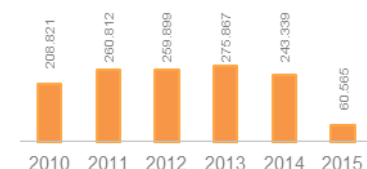
OTRAS AFECTACIONES*

850.000



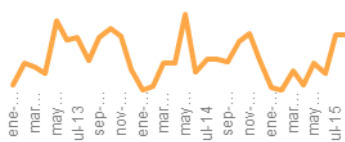
*Víctimas de minas, acceso, violencia sexual y ataques aciviles

DESPLAZADAS

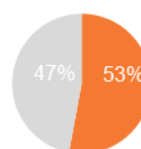


Fuentes: UARIV, UNGRD, DAICMA y estimados OCHA.

VÍCTIMAS DE MINAS



DESPLAZADAS POR SEXO



MENORES DE 18 DESPLAZADAS

2 de cada 4



PANORAMA DE LA

LA CRISIS

Cerca de 5,8 millones de personas en Colombia necesitan asistencia humanitaria como consecuencia de la violencia, el conflicto armado y los desastres naturales.

Los enfrentamientos entre las Fuerzas Armadas de Colombia y los grupos armados no estatales y/o los grupos armados post-desmovilización (GAPD);² y las disputas entre los grupos armados no estatales y los GAPD para el control del territorio y de las economías ilícitas (incluyendo cultivos de coca, minería ilegal, contrabando, rutas de narcotráfico y otros recursos) continúan causando sufrimiento generalizado en la población civil y violaciones del Derecho Internacional Humanitario y de los Derechos Humanos.

Las conversaciones de paz en curso entre el Gobierno de Colombia y las FARC-EP y los diálogos exploratorios con el ELN representan una oportunidad histórica para poner fin a un conflicto de 50 años. Durante los tres años de negociaciones han disminuido los eventos de violencia colectiva como los desplazamientos masivos y las masacres. Los periodos de tregua unilateral declarados por las FARC-EP durante las negociaciones, y las otras medidas de desescalamiento del conflicto de las partes, han contribuido a reducir de casi la mitad el número de acciones bélicas, bajando la intensidad del conflicto.

Sin embargo, persisten grandes desafíos. El impacto positivo de estas medidas ha sido acompañado por la persistencia de afectaciones menos visibles, como el desplazamiento individual, el uso y reclutamiento de niños y niñas, los homicidios selectivos, la violencia basada en género, las restricciones a la movilidad y al acceso, el control social, las amenazas, la extorsión, entre otros.

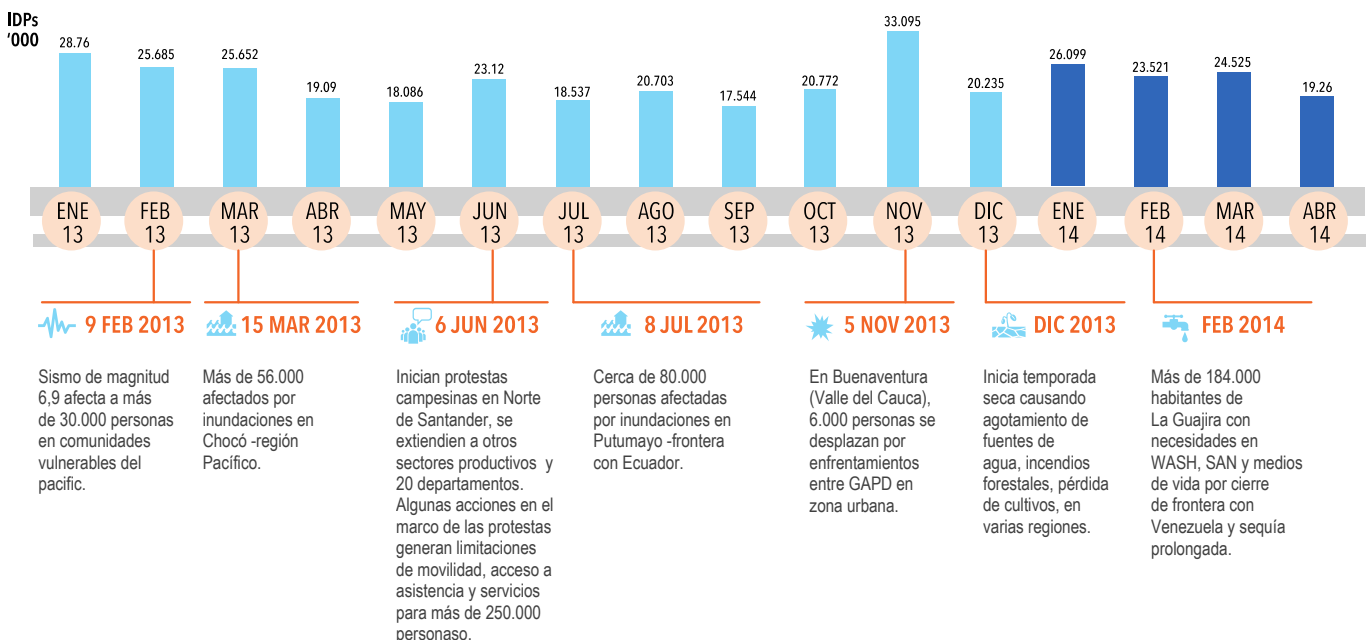
Según el monitoreo de OCHA, entre enero y agosto de 2015, cerca de 2,2 millones de personas se han enfrentado a restricciones a la movilidad y al acceso a bienes y servicios básicos, el 68% de ellas debido a eventos de violencia armada.³ Según la ONG nacional Somos Defensores, en los primeros seis meses de 2015, 399 defensores de derechos humanos, líderes sociales y comunitarios fueron víctimas de algún tipo de agresión que amenazó sus vidas y su integridad física;⁴ y que ha atentado contra su trabajo en defensa de los derechos humanos y de las comunidades. Según la Unidad Nacional para la Atención y Reparación Integral a las

² Grupos armados que surgieron después de la desmovilización de los grupos paramilitares (AUC) 2003-2006.

³ El *caseload* humanitario utilizado para el HNO incluye 850,000 personas con restricciones a la movilidad y al acceso, como un estimado de la población que sufrió las restricciones más severas y prolongadas.

⁴ <http://www.somosdefensores.org/index.php/en>.

LÍNEA DE TIEMPO



Víctimas (UARIV), entre enero de 2014 y septiembre de 2015, al menos 513 personas fueron víctimas de violencia de género relacionada con el conflicto armado, en su mayoría mujeres y niñas. Sin embargo esta cifra podría ser más alta, debido al alto subregistro de este tipo de crímenes. Los datos disponibles brindan solo una visión parcial de la problemática.

Históricamente el conflicto armado interno ha involucrado principalmente a las Fuerzas Armadas de Colombia y a los grupos guerrilleros, en particular las FARC-EP y el ELN (entre otros). Sin embargo, en el tiempo, han surgido otros actores responsables de la violencia, en particular los grupos paramilitares y más recientemente los grupos armados post desmovilización. Esta compleja situación implica crecientes desafíos humanitarios y de protección. Estos grupos son responsables, de manera creciente, de impactos humanitarios sobre la población civil; es de esperar que la violencia y las violaciones de los derechos humanos perpetradas por estos grupos continúen o hasta puedan aumentar en el corto plazo en posible escenario de post-acuerdo, pues es probable que estos grupos entren a disputarse los territorios y las economías ilícitas dejadas por las FARC-EP. Según la UARIV, las bandas criminales (BACRIM o ECO/Estructura Criminal Organizada en el idioma oficial) o actores desconocidos diferentes de las guerrillas han causado el 57 por ciento de las personas desplazadas entre enero y agosto de 2015.⁵

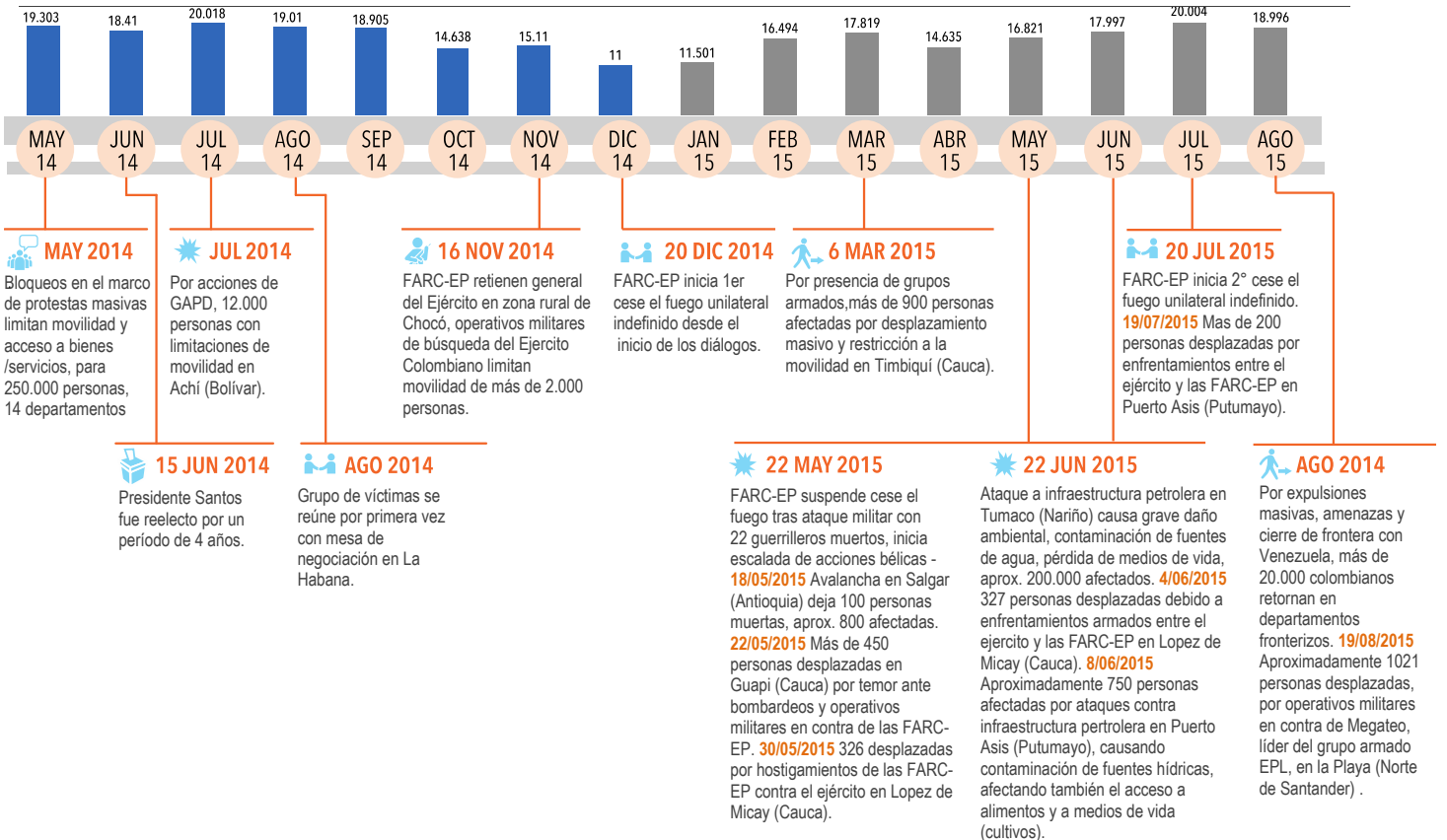
Si bien los datos oficiales consolidados de desplazamiento para 2015 todavía no están disponibles, OCHA estima que el total podría alcanzar las 190,000⁶ personas para este año. El número de nuevas personas desplazadas entre 2012 y 2014 se ha quedado alrededor de 200.000 al año, según el registro oficial del Gobierno. Colombia se enfrenta también a importantes desafíos en la atención y la reparación integral del total de la población desplazada. Según los datos oficiales, entre 1985 y agosto de 2015, cerca de 7 millones de personas han sido víctimas del desplazamiento, lo que representa el 14,5 por ciento de la población nacional. Según la Primera Encuesta Nacional de Víctimas llevada a cabo por la Contraloría General de la República en 2013, el 83,3 por ciento de la población desplazada entre 1985 y 2013 vive en condiciones de pobreza y el 35,5 por ciento en condiciones de indigencia.⁷ La UARIV está haciendo importantes esfuerzos para reparar a la población desplazada y conocer de manera más precisa su situación de vulnerabilidad, incluso años después del desplazamiento. Si bien algunas familias desplazadas podrían haber retornado a sus lugares de origen, o haberse asentado en las comunidades de acogida; o podrían haberse establecido en otros municipios, esto no significa necesariamente que esta población se haya reintegrado, ya que muchas familias todavía tienen necesidades relacionadas con el desplazamiento. La respuesta a estos vacíos humanitarios está profundamente vinculada a la necesidad de crear las condiciones para soluciones duraderas.

⁵ Este dato se basa en información preliminar disponible a septiembre de 2015 y podría cambiar cuando se publiquen los datos consolidados de 2015.

⁶ Cifras estimadas con corte agosto de 2015. Estas cifras podrían cambiar en la medida que el registro se actualiza el RUV de la UARIV.

⁷ [http://www.contraloriagen.gov.co/documents/155638087/161621822/Libro_ENV_CGR-2013_\(16-01-2015\).pdf](http://www.contraloriagen.gov.co/documents/155638087/161621822/Libro_ENV_CGR-2013_(16-01-2015).pdf).

LÍNEA DE TIEMPO



Las comunidades indígenas y afro-colombianas son afectadas de forma desproporcionada por el desplazamiento, en particular en las zonas más alejadas. En los eventos de desplazamiento masivo (50 personas o 10 familias desplazadas en el mismo evento, según los criterios usados por las autoridades colombianas), las comunidades indígenas y afro-colombianas representaron el 73% del total de personas desplazadas,⁸ mientras que representan, respectivamente, sólo el 1,5% y el 17% del total de la población nacional. En algunas comunidades, las víctimas de desplazamiento forzado no acceden al registro debido a la presión, a las amenazas y al control social impuesto por los actores armados, a la dispersión geográfica y a la limitada presencia institucional y por la poca información sobre sus derechos. Esta situación aumenta la vulnerabilidad de estas víctimas y es de preocupación para la comunidad humanitaria.

Aunque la mayoría de los eventos de conflicto armado ocurre en zona rural, las zonas marginales de las medianas y grandes ciudades reciben la mayoría de las personas desplazadas. Las nuevas dinámicas de la violencia en las zonas urbanas son generalmente subregistradas y su impacto podría ser mucho mayor de lo que indican las tendencias disponibles actualmente. Por ejemplo, en la ciudad portuaria de Buenaventura, situada sobre la costa pacífica, muchos habitantes se enfrentan a una crisis humanitaria prolongada debido a la presencia, en varios de sus barrios, de grupos armados post desmovilización quienes se disputan de forma violenta el control del territorio y de las economías ilícitas, principalmente el tráfico de drogas. Entre noviembre de 2013 y abril de 2014, cerca de 6.700 personas se desplazaron al interior de la zona urbana de Buenaventura debido a las disputas entre estos grupos.⁹ Según el informe de Human Rights Watch, publicado en marzo de 2014, los grupos sucesores de los paramilitares,¹⁰ principalmente los *Urabeños* y *La Empresa*, son responsables de violaciones crueles y generalizadas de los derechos humanos de la población de Buenaventura, incluyendo el secuestro y el desmembramiento de personas.

A pesar de la fuerte intervención de la Fuerza Pública en la ciudad, ordenada por el Gobierno nacional en respuesta a esta alarmante situación, Buenaventura continúa enfrentándose a grandes necesidades humanitarias y de protección.

Las recientes tensiones entre Colombia y Venezuela han agregado nuevos factores de complejidad a la situación humanitaria en el país. El 19 de agosto de 2015, el Gobierno de Venezuela declaró el estado de excepción inicialmente en el Estado de Táchira, extendiéndolo progresivamente a otros Estados fronterizos con

Colombia. Las medidas tomadas en el marco del estado de excepción incluyeron la expulsión de miles de personas colombianas indocumentadas que se habían establecido en Venezuela, en varios casos huyendo del conflicto armado interno. A mitad de septiembre, más de 22.000 personas colombianas habían regresado a Colombia, o a través de procesos de deportación formal (2.000) o de manera espontánea por caminos informales, por miedo a la deportación, violación de sus derechos y separación familiar. La mayoría de las familias retornadas han tenido que dejar todos sus enseres en Venezuela y han llegado a Colombia con necesidades humanitarias urgentes.¹¹

Colombia es también vulnerable a los desastres de origen natural. El impacto del fenómeno de *El Niño* es de especial preocupación, en particular sus consecuencias sobre las comunidades vulnerables y las poblaciones indígenas asentadas en zona rural. En septiembre de 2015 el Instituto de Hidrología, Meteorología y Estudios Ambientales de Colombia (IDEAM) informó que *El Niño* ha alcanzado la categoría de “fenómeno fuerte” y podría durar hasta marzo de 2016. Los efectos de una sequía prolongada ya son evidentes en la costa caribeña y en la región andina, con déficit de lluvias que varían entre 40% y 60% con respecto al promedio estacional. El Ministerio de Ambiente estima que, al final de septiembre, 93.000 hectáreas han sido afectadas por incendios forestales relacionados con la sequía y las altas temperaturas provocadas por *El Niño*. Mientras en algunas regiones la sequía, las altas temperaturas y los incendios forestales ya están teniendo un impacto sobre los medios de vida y la seguridad alimentaria de las comunidades afectadas, en otras regiones *El Niño* podría implicar un aumento de las lluvias, con consecuentes inundaciones y deslizamientos.

Colombia cuenta con un marco legal e institucional robusto para la prevención y la atención a las emergencias, con enfoque en soluciones sostenibles. El Estado colombiano cuenta con instituciones especializadas para responder a las emergencias causadas por el conflicto y los desastres de origen natural: la Unidad de Atención y Reparación Integral a Víctimas (UARIV) y la Unidad Nacional de Gestión del Riesgo de Desastres (UNGRD), que son las principales proveedoras de asistencia humanitaria en Colombia. Aun así, las capacidades de respuesta, especialmente a nivel local en algunas de las regiones más afectadas por el conflicto, a menudo se ven desbordadas por las emergencias y condicionadas por graves limitaciones de acceso, la ausencia de destinación presupuestal suficiente por parte de las autoridades locales, los vacíos en la coordinación nación-territorio y la débil presencia civil del Estado en algunas zonas.

⁸ Entre enero de 2013 y agosto de 2015.

⁹ Fuente OCHA-Monitor (acceso: 28/10/2015).

¹⁰ También definidos en este documento “grupos armados post desmovilización”.

¹¹ Para más información sobre la situación de la frontera ver anexo.

NECESIDADES

HUMANITARIAS

A pesar de los esfuerzos del Gobierno para responder a las necesidades de las personas afectadas por los desastres de origen natural y el conflicto, el Equipo Humanitario de País (EHP) estima que 5,8 millones de personas en Colombia necesitan asistencia humanitaria. Estas incluyen personas directamente afectadas por el conflicto armado (personas desplazadas, víctimas de APM/UXO, víctimas de VBG, personas con limitaciones a la movilidad y al acceso) y poblaciones que son parte de las comunidades receptoras más vulnerables y que viven en aquellas áreas más receptoras de población desplazada, según las tendencias de los últimos dos años y medio (2013-2015).

Para 2016, el EHP estima que más de 4 millones de personas necesitan asistencia en protección. Cerca de 2,5 millones de personas necesitan acceso a servicios de salud básicos y especializados. Alrededor de 1,6 millones de personas necesitan asistencia con servicios de agua y saneamiento básico. Al menos 1,9 millones de personas necesitan apoyo para superar sus necesidades en seguridad alimentaria y nutrición. Unas 860.000 personas necesitan albergue y 1,3 personas, con énfasis en niños, niñas y adolescentes, necesitan educación en emergencia. Más de 2 millones de personas necesitan intervenciones de recuperación temprana, que faciliten la superación de las vulnerabilidades y permitan la transición hacia soluciones duraderas.

Los miembros del EHP complementan la asistencia humanitaria brindada por el Gobierno, en particular en zona de difícil acceso. En el primer semestre de 2015 el EHP ha proporcionado asistencia humanitaria a 605.921 personas.

Perspectivas

Firma de un acuerdo de paz entre el Gobierno de Colombia y las FARC-EP. La firma de un Acuerdo de Paz sería una oportunidad única de superar paulatinamente las necesidades humanitarias creadas por el conflicto, abriendo el camino para la implementación de soluciones sostenibles. Aun así, no pueden subestimarse los desafíos de la reintegración y de la reconciliación, más allá de la respuesta a las necesidades humanitarias inmediatas y de transición. La violencia podría incluso aumentar en el periodo inmediatamente después de la firma de un Acuerdo de Paz, sobre todo en

aquellas zonas donde la presencia del Estado ha sido históricamente más débil. Las regiones más afectadas por el conflicto se enfrentan a importantes desafíos y brechas en su desarrollo; si el Acuerdo de Paz no se convierte rápidamente en cambios tangibles, la consecuente frustración podría llevar a nuevos conflictos y tensiones. Las mujeres, los grupos étnicos, los niños y niñas y los grupos más vulnerables necesitan ser involucrados desde el principio en la construcción de la paz, para que sean parte activa del post-conflicto.

El EHP destaca la importancia de mantener la presencia humanitaria en el periodo siguiente a la firma de un Acuerdo de Paz, en particular en las comunidades más vulnerables, con el fin de asegurar la protección y la asistencia a los grupos más en riesgo, contribuyendo a la construcción de una paz sostenible. La presencia de organizaciones humanitarias en los territorios más afectados por el conflicto puede incluso facilitar la construcción de confianza y apoyar la resolución pacífica de nuevos conflictos, evitando que se tornen violentos. En un ambiente de gran polarización y desconfianza, las organizaciones humanitarias pueden proporcionar información independiente y neutral a través de la presencia directa en terreno. La presencia y experiencia en terreno de la comunidad humanitaria también es clave para facilitar el acceso coordinado y 'sin daño' de las instituciones del Estado en aquellas zonas donde su presencia haya sido más limitada, así como de los actores de desarrollo y construcción de paz.

TEMAS CLAVE



Violencia armada



Desplazamiento



Restricciones a la movilidad y al acceso a bienes y servicios



Desastres naturales

OBJETIVOS

ESTRATÉGICOS

Salvar vidas, protección y resiliencia son los objetivos que darán cobertura a las intervenciones sectoriales e inter-clúster.




1 Proveer una respuesta intersectorial efectiva, integral y complementaria para salvar vidas.

Complementando y apoyando la respuesta estatal en los vacíos identificados, con un enfoque de derechos humanos, de protección y diferencial, incluyendo la perspectiva de género, a través de un análisis más adecuado de las necesidades humanitarias en las poblaciones en riesgo y afectadas por el conflicto armado y otras formas de violencia y/o por desastres naturales.



2 Reforzar la protección de los derechos de las poblaciones más vulnerables.

A través de la identificación y visibilización de riesgos de impacto humanitario se generan respuestas concretas de protección al nivel local y nacional, teniendo en cuenta los riesgos y oportunidades diferenciales de los distintos grupos poblacionales.



3 Aumentar las capacidades de las instituciones y la resiliencia de las comunidades en riesgo.

A través de intervenciones que garanticen el acceso a bienes y servicios básicos y recuperación de medios de vida. Identificando y abordando las causas subyacentes de su vulnerabilidad para recuperar o fortalecer su autosuficiencia y autoprotección, impulsando acciones de recuperación temprana que aseguren la participación equitativa y que permitan fomentar la transición a soluciones sostenibles.

Debido a que solamente una pequeña parte de todas las necesidades humanitarias en el país van a poder ser cubiertas por el EHP, se han establecido límites y priorizaciones en la respuesta. Estos límites son geográficos y demográficos. También se han tenido en cuenta indicadores concretos de vulnerabilidad. Ello ha dado como resultado una población meta de 1,4 millones de personas en situación de necesidades humanitarias objeto de la atención durante 2016.

El EHP dará cumplimiento a estos objetivos estratégicos a través de respuestas dirigidas a soluciones sostenibles con enfoque diferencial y de género para las poblaciones afectadas por el conflicto en contextos de reubicaciones, retornos e integraciones (personas desplazadas internas), con estrategias de fortalecimiento de la resiliencia comunitaria (empoderamiento, fortalecimiento del

liderazgo, acceso y exigibilidad de derechos, procesos participativos, cohesión social,...) y fortalecimiento de entornos protectores (escuela, centros comunitarios, etc.) y mediante el restablecimiento de las capacidades de autoprotección y respuesta de las comunidades y grupos poblacionales más vulnerables, especialmente comunidades indígenas y afrocolombianas, mujeres, niños, niñas y adolescentes, víctimas de violencia sexual y víctimas de minas antipersonales.

La Estrategia Humanitaria se inscribe en el contexto de las actuales negociaciones de paz. En el supuesto de un acuerdo entre las FARC y el Gobierno colombiano, la Oficina del Coordinador Residente y Humanitario liderará un trabajo conjunto de revisión de la estrategia humanitaria para adaptarse a las necesidades de estabilización posconflicto.

ESTRATEGIA

DE LA RESPUESTA

Se priorizará especialmente a familias monoparentales, en su mayoría encabezadas por mujeres, que no hayan recibido asistencia humanitaria inmediata y a poblaciones indígenas y afrocolombianas que viven en zonas rurales aisladas afectadas por conflictos y/o desastres naturales.

Prioridades geográficas

El EHP ha decidido focalizar la respuesta humanitaria en 225 municipios con severas necesidades para, de esta manera, tener mayor impacto. Esta selección municipal es fruto de un ejercicio de identificación de necesidades a través del HNO (*Humanitarian Needs Overview*) teniendo en cuenta los lugares donde la respuesta era más

débil o inexistente, tanto por parte del Estado como de la comunidad internacional.

Perfil demográfico priorizado: las poblaciones más vulnerables








El HRP focaliza la respuesta en siete grupos poblacionales que configuran la población meta.

Se priorizará especialmente a familias monoparentales, en su mayoría encabezadas por mujeres, que no hayan recibido asistencia humanitaria inmediata y a poblaciones indígenas y afrocolombianas que viven en zonas rurales aisladas afectadas por conflictos y/o desastres naturales. Dentro de estos siete grupos se dará especial prioridad a la protección de mujeres, niños,

11

Dptos.	Municipios priorizados.
Antioquia	Amalfi, Anorí, Bello, Briceño, Cáceres, Carepa, Caucasia, Chigorodó, Dabeiba, El Bagre, Ituango, Mutatá, Medellín, Nechí, Puerto Berrío, Remedios, Rionegro, San Pedro de Urabá, Segovia, Tarazá, Toledo, Turbo, Valdivia, Vigía del Fuerte, Yarumal y Zaragoza.
Bolívar	Achí, Cartagena, Córdoba, Magangué, Montecristo, Norosí, San Pablo, Santa Rosa, Santa Rosa del Sur y Tiquisio.
Caquetá	Albania, Belén de Los Andaquíes, Cartagena del Chairá, Curillo, El Doncello, El Florencia, Pajul, La Montañita, Milán, Morelia, Puerto Rico, San José del Fragua, San Vicente del Caguán, Solano, Solita y Valparaíso.
Cauca	Almaguer, Argelia, Balboa, Bolívar, Buenos Aires, Cajibío, Caldono, Caloto, Corinto, El Tambo, Guapí, Inzá, Jambaló, La Vega, López, Mercaderes, Miranda, Morales, Patía, Piamonte, Piendamó, Popayán, Santander de Quilichao, Santa Rosa, Suárez, Sucre, Timbío, Timbiquí y Toribío.
Córdoba	Ayapel, Buenavista, Canalete, La Apartada, Loricá, Montería, Montelíbano, Planeta Rica, Puerto Escondido, Puerto Libertador, San Bernardo del Viento, San José de Uré, Tierralta y Valencia.
Chocó	Quibdó, Acandí, Alto Baudó, Atrato, Bagadó, Bajo Baudó, Bojayá, El Cantón de San Pablo, Carmen del Darién, Condoto, El Carmen de Atrato, Litoral de San Juan, Istmina, Juradó, Lloró, Medio Atrato, Medio Baudó y Medio San Juan.
La Guajira	Dibulla, Fonseca, Maicao, Manaure, Riohacha y Úribia.
Meta	La Macarena, Mapiripán, Mesetas, Uribe, Puerto Concordia, Puerto Gaitán, Puerto Rico, San Juan de Arama, Villavicencio y Vistahermosa.
Nariño	Barbacoas, Cumbal, Cumbitara, El Charco, El Rosario, Ipiales, La Llanada, La Tola, Leiva, Linares, Los Andes, Magüi, Mosquera, Olaya Herrera, Francisco Pizarro, Policarpa, Potosí, Ricaurte, Roberto Payán, Samaniego, Santa Bárbara, Taminango y San Andrés de Tumaco.
Norte de Santander	Convención, Cúcuta, El Carmen, El Tarra, Hacarí, La Playa, Ocaña, Puerto Santander, San Calixto, Sardinata, Teorama, Tibú, Toledo y Villa del Rosario.
Valle del Cauca	Bolívar, Buenaventura, Bugalagrande, Cali, Candelaria, Cartago, Dagua, El Dovio, Florida, Guadalajara de Buga, Jamundí, Palmira, Pradera y Riofrío.
Arauca	Arauca, Arauquita, Fortul, Saravena y Tame.
Putumayo	Mocoa, Orito, Puerto Asís, Puerto Caicedo, Puerto Guzmán, Leguízamo, San Miguel, Valle del Guamuez y Villagarzón.
Guaviare	Calamar, El Retorno, Miraflores y San José del Guaviare.

POBLACIONES META: PERSONAS AFECTADAS POR:

-  Desplazamiento¹²
-  Víctimas de Minas¹³
-  Afectados por Desastres¹⁴
-  Delitos sexuales¹⁵
-  Otros ataques a la población civil
-  Población receptora
-  Restricciones de acceso

¹² Últimos 3 años.

¹³ Últimos 3 años.

¹⁴ Último año más cruce con lista de municipios afectados/riesgo por El Niño (IDEAM) más municipios categoría 5 y 6.

¹⁵ Últimos 3 años.

niñas, adolescentes y jóvenes, personas de la tercera edad y personas con discapacidad.

Centralidad de la protección

El pleno respeto de la vigencia de los derechos humanos y colectivos sin discriminación es esencial para la acción humanitaria. El EHP ha de mejorar los programas basándose en el principio de *Acción Sin Daño*, asegurando que los principios básicos de protección estén integrados en la respuesta humanitaria de los clústeres, enfocándose en la reducción y mitigación de riesgos relacionados a la violencia basada en género (VBG), especialmente la violencia sexual, y otras violaciones de derechos humanos, principalmente en contra de las mujeres, jóvenes, niñas y niños, que frecuentemente tiende a incrementarse en situaciones de crisis.

Para asegurar la centralidad de la protección, el clúster de Protección trabajará con todos los clústeres en la implementación de este enfoque en su planificación e intervenciones específicas.

Género y enfoque diferencial

Como parte de la estrategia, en el diseño de los proyectos formulados para la implementación del HRP 2016 se aplicará el marcador de género 2a o 2b.

Marcador 2a: implica la transversalización de género

El proyecto contribuirá de manera significativa a la igualdad de género. La evaluación de necesidades del proyecto incluirá un análisis de género y edad y los resultados del mismo se reflejarán en una o más actividades y en uno o más resultados esperados del proyecto.

Marcador 2b: implica la acción positiva

El objetivo principal del proyecto será avanzar en la igualdad de género. El análisis de género y edad en la

evaluación de necesidades justificará el proyecto y todas las actividades y todos los resultados esperados contribuirán al avance en la igualdad de género. Los proyectos responderán a desventajas, discriminaciones o necesidades especiales de mujeres, niñas, niños y hombres, basadas siempre en el análisis de género y edad.

Como parte del enfoque basado en derechos humanos (EBDH), todos los proyectos integrarán el criterio de aceptabilidad, desde el punto de vista cultural, para pueblos indígenas y afrocolombianos. Las metodologías de intervención serán participativas con enfoque étnico y de género; es decir, se tendrán en cuenta las necesidades específicas y capacidades de los grupos que componen las comunidades, así como sus roles definidos, evitando así generar conflictos internos o una recarga en la distribución de tareas que cada grupo tiene.

Recuperación temprana

Para la recuperación temprana será clave favorecer estrategias de apropiación institucional y resiliencia comunitaria, además de asegurar intervenciones basadas en el enfoque de derechos humanos y de construcción de paz, garantizando la eficacia, la pertinencia y la sostenibilidad de las acciones mediante intervenciones integrales que aseguren el derecho a una vida digna y el fortalecimiento de capacidades para prevenir, gestionar y transformar los conflictos sin recurrir al uso de la violencia en contextos de crisis y de transición, complementando la respuesta del Estado.

Se dará especial prioridad a la protección de mujeres, niños, niñas, adolescentes y jóvenes, personas de la tercera edad y personas con discapacidad.

Foto: EC ECHO / R. Silva



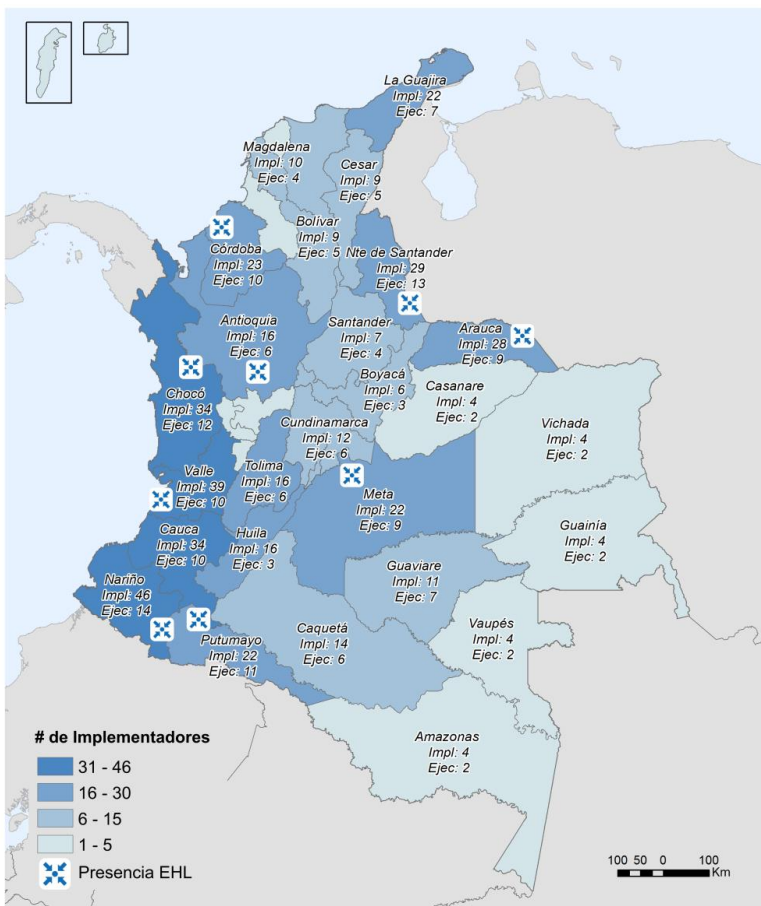
CAPACIDAD

OPERACIONAL

Los cuatro departamentos de la costa pacífica son los que cuentan con mayor presencia humanitaria, coincidiendo con las necesidades más apremiantes en el país, seguidos de los departamentos fronterizos con Venezuela.

Teniendo en cuenta la presencia operacional del Equipo Humanitario de País (EHP) en Colombia, hay 20¹⁶ organizaciones ejecutoras registradas en 2015, coordinándose en nueve espacios y trabajando en conjunto con 207 socios implementadores. Además, el EHP cuenta con organizaciones especializadas en trabajar con enfoque de género y de derechos. Esta información se ha consolidado a través del Sistema de Información 4W de OCHA y ha sido validado tanto desde el nivel local en los espacios de coordinación como desde los clústeres, por lo que no refleja la totalidad de capacidad de respuesta en el país, aunque sí de miembros del EHP¹⁷.

La presencia por departamento está particularmente concentrada en la costa pacífica de Colombia, correspondiendo a las dinámicas de situación humanitaria más grave en el país. Los cuatro departamentos de la costa se encuentran entre los cuatro primeros en términos de presencia operacional, seguido por departamentos de la frontera con Venezuela, que también sufren de una situación humanitaria relativamente severa. Tras ellos se encuentran Antioquia, Putumayo, Meta y Caquetá.



DE SOCIOS IMPLEMENTADORES HUMANITARIOS

207

El EHP dará una respuesta humanitaria que contribuya al fortalecimiento de las instituciones estatales y que promueva soluciones sostenibles, pensando en una estrategia de salida en aquellas zonas en donde mejoren los indicadores humanitarios.

¹⁶ Hay 207 socios que reportan en el 4W como implementadores (es decir, que realizan actividades) y 20 socios como ejecutores (que directamente reciben fondos); de todos ellos, 41 hacen un requerimiento financiero a través del HRP 2016.

¹⁷ Ver, en Anexos, más información sobre la Arquitectura Humanitaria en Colombia 2015.

ACCESO

HUMANITARIO

Las restricciones a la movilidad y al acceso humanitario continúan afectando a la población civil en Colombia.

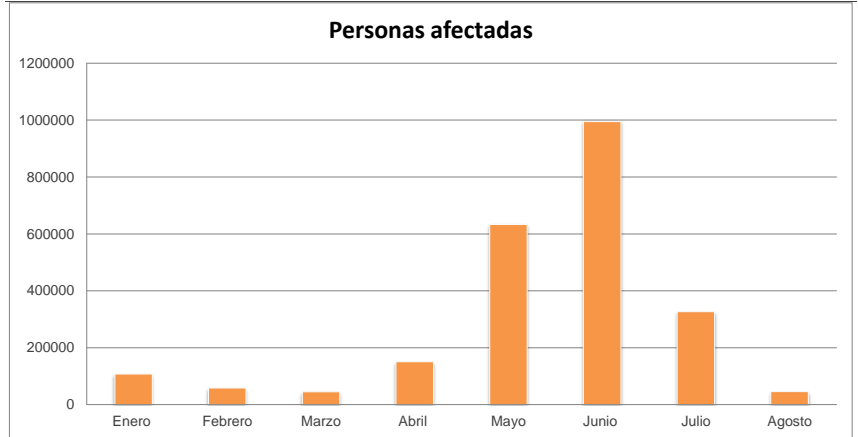
La presencia y las acciones de los actores armados, en particular los enfrentamientos y combates; la contaminación por armas; las condiciones de infraestructura y geográficas de algunos territorios; las limitaciones logísticas y de presupuesto; y la afectación por desastres de origen natural en ocasiones limitan el acceso de las organizaciones humanitarias a las comunidades.

Sin embargo, en Colombia el EHP destaca con preocupación la magnitud de las limitaciones al acceso que afectan directamente a la población civil y que impiden su libre movilidad y acceso a bienes y servicios básicos.

Según el monitoreo de OCHA y la información de socios humanitarios, entre enero y agosto de 2015 cerca de 2,2 millones de personas sufrieron por estas restricciones, debido a 177 eventos relacionados en su mayoría con violencia armada y en parte con desastres naturales. El número de personas afectadas podría ser mayor ya que en casi el 30 por ciento de estos eventos no fue posible estimar el número de personas víctimas de estas limitaciones. La dificultad de visibilizar y monitorear estos eventos contribuye a aumentar la vulnerabilidad de las poblaciones afectadas.

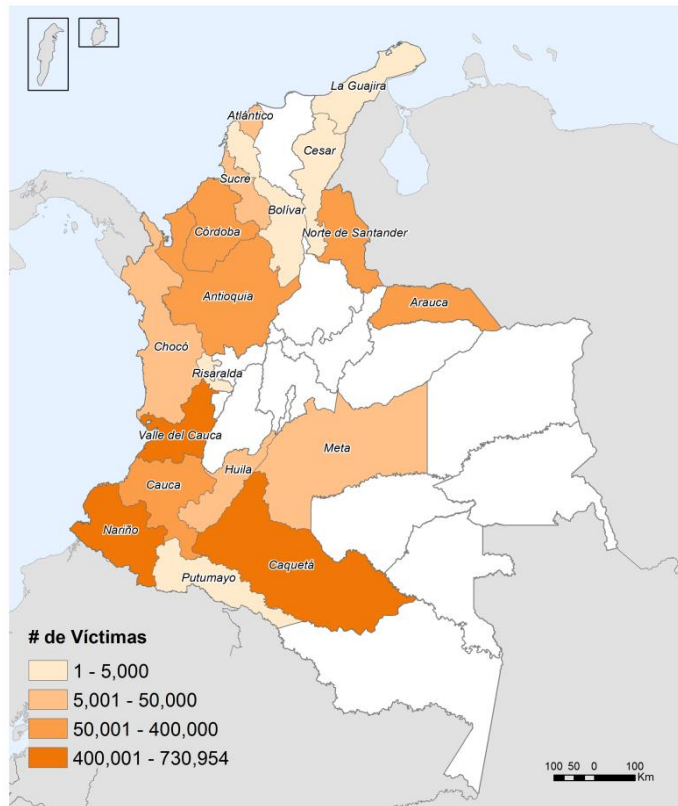
14

PERSONAS AFECTADAS EN 2015



DE EVENTOS DE RESTRICCIÓN A LA MOVILIDAD Y AL ACCESO EN 2015

177



RESUMEN DE

NECESIDADES, POBLACIÓN META Y REQUERIMIENTOS

PERSONAS CON
NECESIDAD DE
ASISTENCIA HUMANITARIA



5,8M

PERSONAS OBJETO
DE LA
ACCIÓN HUMANITARIA



1,4M

REQUERIMIENTOS
FINANCIEROS



136,3M

De las 5,8 millones de personas con necesidad de asistencia humanitaria la comunidad internacional planea atender en el año 2016 a 1.400.000 personas. El 8,1% de la población a atender son personas desplazadas, el 48,7% pertenecen a comunidades anfitrionas, el 28,4% están afectadas por desastres y el 14,7% pertenecen a otros grupos vulnerables (víctimas de minas, víctimas de violencia sexual, etc.).

Para atender a esa población prevista se requiere 136.306.946 USD.

SECTOR	TOTAL		DESAGREGACIÓN DE LA POBLACIÓN META				POR EDAD Y SEXO		REQUERIMIENTOS
	Población con necesidades	Población meta	Desplazada	Comunidades anfitrionas	Afectadas por desastres naturales	Otros grupos vulnerables	% mujeres	% menores de 18 años	Total
Albergues	0.8M	50.0K	10.0K	-	40.0K	-	52%	48 52	5.0M
Educación	1.4M	460.0K	370K	405.0K	19.0K	-	52%	40 53	11.1M
Protección	4.1M	762.1K	375K	193.5K	-	194.0K	52%	-	37.8M
Recuperación Temprana	2.5M	140.0K	16.6K	63.4K	21.3K	38.5K	50%	23 77	13.8M
Salud	2.5M	256.8K	115K	25.6K	77.05K	38.5K	51%	41 59	15.0M
SAN	2.0M	348.0K	129.5K	42.2K	36.9K	139.3K	52%	48 52	35.8M
WASH	1.5M	191.8K	30.6K	24.9K	38.3K	97.8K	51%	28 72	17.6M
TOTAL	5.8M**	1.4M**	113K**	682M**	398K**	205K**	52%	48 52	136.3M

**La cifra corresponde al número total de personas con necesidades en la categoría poblacional. No corresponde con la sumatoria total de las columnas, ya que las mismas personas pueden aparecer varias veces como población meta








RESUMEN DE

REQUERIMIENTOS FINANCIEROS POR ORGANIZACIÓN

Organización	Financiación Total
AIBI	424.000
Acción Contra el Hambre	5.876.607
ACNUR	7.534.766
Alianza por la Solidaridad	2.138.037
Campaña Colombiana Contra Minas	435.000
Caritas Alemania	2.775.556
Comité Internacional de la Cruz Roja	774.124
Consejo Noruego para Refugiados	6.150.000
Corporación Infancia y Desarrollo	4.207.670
Cruz Roja Colombiana	3.981.270
Diakonie Katastrophenhilfe	3.376.000
Federación Luterana	6.313.058
FAO	5.353.008
Fundación Opción Legal	1.345.000
Fundación Plan	5.820.039
Fundación SAHED	201.000
Fundación Tierra de Paz	429.146
Fundación Halü Bienestar Humano	2.712.000
Handicap International	4.341.736
Heartland Alliance	937.834
HelpAge	1.218.500

Organización	Financiación Total
ICCO	500.000
Médicos del Mundo	953.093
Médicos Sin Fronteras	2.566.000
Mercy Corps	2.978.325
Ministerio de Educación	1.483.330
OEA/Programa Contra Minas	73.556
OIM	9.654.707
OXFAM	1.711.960
OPS/OMS	2.389.498
ONU Mujeres	1.300.000
PMA	21.936.000
PNUD	8.546.491
Refugee Education Trust	950.000
Save the Children	2.177.207
Servicio Jesuita a Refugiados	1.088.428
Tierra de Hombres Lausanne	428.000
UNFPA	2.476.000
UNICEF	7.950.000
UNMAS	550.000
Visión Mundial	250.000
TOTAL	136.306.946

PARTE II: PLANES OPERACIONALES DE RESPUESTA

-  Albergues/CCCM
-  Educación en Emergencias
-  Protección
-  Recuperación Temprana
-  Salud
-  Seguridad Alimentaria y Nutrición/SAN
-  Agua, Saneamiento e Higiene/WASH

Guía para Contribuir

ALBERGUES/CCCM



Agencia líder: OIM
 Agencia colíder: CRC
 Contacto: Dourdin-Fernandez, Valerie (vdourdin@iom.int)



POBLACIÓN CON
 NECESIDAD
1.480.000

Hombres: 468.864
 Mujeres: 507.936

Niños: 241.536
 Niñas: 261.664

Indígenas: 74.000
 Afrodescendientes: 133.200



DE SOCIOS
5



POBLACIÓN META
50.000

Hombres: 15.840
 Mujeres: 17.160

Niños: 8.160
 Niñas: 8.840

Indígenas: 2.500
 Afrodescendientes: 4.500
 En condición de discapacidad: 1.800



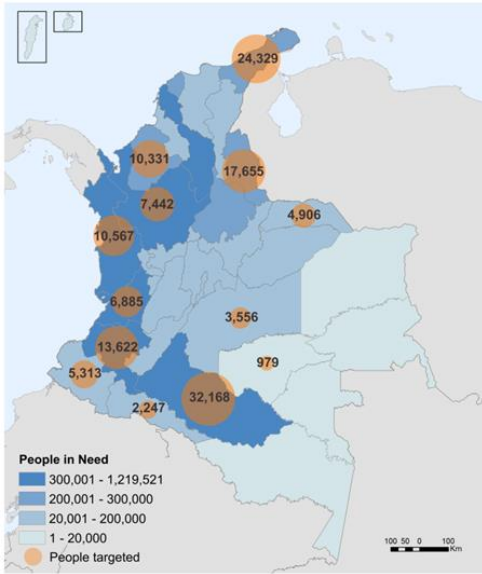
REQUERIMIENTOS (US\$)
5.000.000

Estrategia de Respuesta Este plan busca brindar a mujeres, hombres, niños, niñas, personas con discapacidad y adultos mayores, con requerimiento de alojamientos temporales, un entorno sano y seguro, con pertinencia cultural y de género, en condiciones de protección contra riesgos derivados de conflicto y desastres de origen natural. Las acciones se enfocan en restituir y mantener la dignidad de esas comunidades, mientras se da respuesta sostenible a sus necesidades básicas específicas; y los derechos de las comunidades prevelezcan en condiciones de calidad, equidad e imparcialidad, acordes a las características del territorio. La población priorizada se calculó con la información sobre víctimas de desplazamiento masivos de los últimos 2 años y la población afectada por desastres naturales en los últimos 2 años. La financiación requerida corresponde únicamente a una respuesta directa hacia las personas beneficiarias.

Actividades claves: Se realizarán mediante diagnósticos participativos, dotación, intervención en infraestructura y talleres comunitarios a población en equidad de género y a líderes indígenas y afro en manejo de albergues.

Modalidades de implementación: Se trabajará mediante fortalecimiento institucional de los organismos del Estado y ONGs involucradas en la coordinación y gestión de albergues y en concertación y coordinación con la UNGRD y los Consejos Municipales de Gestión del Riesgo de Desastres, los comités comunitarios -con representación equitativa en materia de sexo y edad- y otros comités y agencias presentes en los albergues mediante formación de estos entes para su fortalecimiento institucional en CCCM.

Vínculos con otros clústeres/GT: El clúster contará con un enfoque multisectorial en la coordinación y gestión de alojamientos temporales como salud, educación, agua, saneamiento e higiene y medios de vida (RT), para contribuir al disfrute de sus derechos y bajo enfoques de protección. Este enfoque se refleja en el Sistema de Información y Monitoreo para la Gestión de Alojamientos Temporales (SIGAT), el cual permite difundir a información relevante a todos los clúster para su intervención, sistema el cual sigue siendo transferido y utilizado por las autoridades y mejorado por todos los clústeres.



Poblaciones afectadas (con necesidades) y población meta

	Personas desplazadas	Comunidades receptoras vulnerables	Afectadas por desastre natural	Otros grupos vulnerables	TOTAL
Con necesidad es actuales	649.426	0	830.574	0	1.480.000
Meta	10.000 Mujeres: 3.432 Hombres: 3.168 NNA:3.400 Afros: 2.500 Indígenas:900 En condición de discapacidad:700		40.000 Mujeres: 13.728 Hombres: 12.672 NNA: 13.600 Afros: 3.600 Indígenas:2.000 En condición de discapacidad: 1.100		50.000 Mujeres: 17.160 Hombres: 15.840 NNA:17.000 Afros:4.500 Indígenas:2.500 Personas con discapacidad: 1.800

Marco lógico con indicadores/metras por sector

Objetivo Sectorial	Contribución al Objetivo Estratégico	Indicadores y Metras	Actividades Prioritarias
Objetivo de Clúster 1: Comunidades afectadas por desastres de origen natural y/o conflicto armado en los departamentos priorizados en el plan de respuesta son atendidas en el sector de alojamientos temporales con enfoque de derechos y diferencial.	O.E. # 3	Indicador 1.1 Reducción de la vulnerabilidad de personas en riesgo de desplazamiento o desplazadas (por conflicto o desastres) con requerimiento de alojamiento temporal. Línea base: 868.343 Meta: 50.000	<ul style="list-style-type: none"> • Adecuación o construcción y dotación de alojamientos temporales basada en la identificación de necesidades de intervención en infraestructura realizada a través de diagnósticos participativos según los desplazamientos masivos o afectación por desastres. • Dotación de alojamientos temporales con enfoque diferencial.

EDUCACIÓN EN EMERGENCIAS



Agencia líder: UNICEF

Agencia colíder: SAVE THE CHILDREN

Contacto: Guerra, Adriana (secretariatecnicamesae@gmail.com),

Camacho, Claudia (ccamacho@unicef.org) y Martin, Daniel (Daniel.martin@savethechildren.org)



POBLACIÓN CON NECESIDAD

1.354.300

Hombres: 52.464
Mujeres: 56.836

Niños: 576.000
Niñas: 624.000

Indígenas: 135.430
Afrodescendientes: 270.860



DE SOCIOS

13



POBLACIÓN META

461.000

Hombres: 19.200
Mujeres: 20.800

Niños: 202.080
Niñas: 218.920

Indígenas: 46.100
Afrodescendientes: 92.200

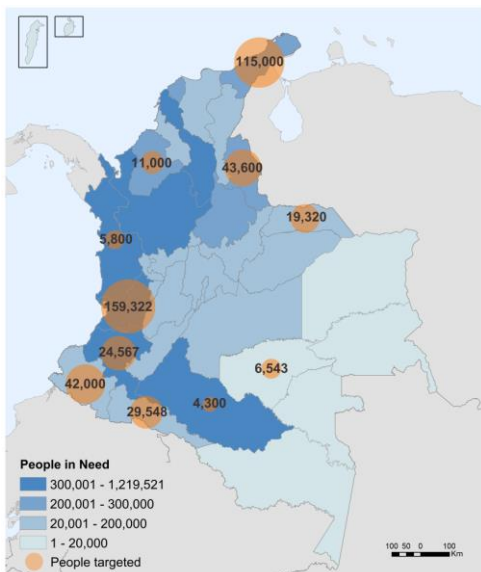


REQUERIMIENTOS (US\$)

11.100.000

Estrategia de Respuesta: La estrategia busca garantizar el derecho a la educación de niños, niñas, adolescentes y jóvenes afectados por el conflicto armado y los desastres naturales, desde una perspectiva de género e intercultural, con una respuesta coordinada, complementando las acciones de los garantes del derecho. Se priorizará la atención de niños y niñas en edad escolar, en zonas rurales, afro descendientes e indígenas. La estrategia contempla provisión de servicios y acciones formación de la comunidad educativa en educación en emergencias y Planes Escolares de Gestión del Riesgo.

Estará articulada con el clúster de Protección en la promoción de escuelas protectoras y protegidas, prevención del reclutamiento, educación en el riesgo de minas y prevención de VBG; con el clúster de WASH en acceso agua y saneamiento en la escuela; con el clúster de SAN en acceso a alimentación escolar durante las emergencias; y con Recuperación Temprana en rehabilitación de infraestructura educativas.



Poblaciones afectadas (con necesidades) y población meta

	Personas desplazadas	Comunidades receptoras vulnerables	Afectadas por desastre natural	Otros grupos vulnerables	TOTAL
Con necesidades actuales	67.715	1.279.814	6.771	0	1.279.814
Meta	37.000	404.800	19.200	0	461.000 Hombres:19.200 Mujeres:20.800 Niños:218.920 Niñas:202.920 Indígenas:46.100 Afro descendientes: 46.100

Marco lógico con indicadores/metas por sector

Objetivo Sectorial	Contribución al Objetivo Estratégico	Indicadores y Metas	Actividades Prioritarias
Objetivo 1: Facilitar el acceso de niñas, niños y adolescentes y jóvenes a escuelas protectoras frente a riesgos y afectaciones por el conflicto armado y/ o el desastre.	O.E. # 1	Indicador 1.1: # de NNAJ que acceden a educación en situación de emergencias. (Con necesidades): 10.000 NNAJ Línea de base: Sin información Meta: 10.000 NNAJ: 5.500 niñas, 4.500 niños en edad escolar, al menos 1.000 serán indígenas y 2.000 afro descendientes	<ul style="list-style-type: none"> • Búsqueda activa de NNAJ. • Entrega de insumos educativos y alimentación. • Talleres pedagógicos.
		Indicador 1.2: # de NNAJ que acceden a insumos educativos adecuados (kits educativos y materiales didácticos). (Con necesidades): 45.000 NNAJ Línea de base: sin información Meta: 21.000 NNAJ: 11.550 niñas, 9.450 niños en edad escolar, al menos 2.100 serán indígenas y 4.200 afro descendientes.	
Objetivo 2: Implementar espacios protectores y protegidos desde las escuelas, para las niñas, niños y adolescentes y jóvenes frente a las afectaciones por el conflicto armado y/o el desastre natural.	O.E. #3	Indicador 2.1: # de instituciones educativas implementando Planes Escolares de Gestión Integral del Riesgo frente a afectación o riesgo por conflicto armado o desastre natural. (Con necesidades): 8.000 IE Línea de base: 300 IE Meta: 1.000 IE, Al menos 100 IE indígenas y 200 IE de afro descendientes.	<ul style="list-style-type: none"> • Talleres con docentes y NNAJ, sobre identificación de riesgos, conocimiento de derechos, educación en el riesgo de minas, prevención del reclutamiento, prevención y respuesta a las VBG y mecanismos de protección.
		Indicador 2.2: # de NNA afectados que acceden a rutas y/o programas de protección dentro de las escuelas. (Con necesidades): 1.245.300 NNAJ Línea de base: 300.000 NNAJ Meta: 400.000 NNAJ: 240.000 niñas, 160.000 niños, al menos 40.000 serán indígenas y 80.000 afro descendientes	
		Indicador 2.3: # de personas de la comunidad educativa que cuentan con herramientas para responder a la emergencia en el ámbito educativo con enfoque de derechos, diferencial y de género para de NNAJ. (Con necesidades): 109.000 personas Línea de base: 10.000 personas Meta: 40.000 personas: 22.000 mujeres, 18.000 hombres, al menos 4.000 serán indígenas y 8000 serán afro descendientes.	

PROTECCIÓN



Agencia líder: ACNUR

Agencia colíder: NRC

Contacto: Martin Gottwald (gottwald@unhcr.org), Rosalie Fournier (fournier@unhcr.org), David García (david.garcia@nrc.no), y Marjorie Cabrol (cabrol@unhcr.org)



POBLACIÓN CON NECESIDAD

4.166.097

Hombres: 1.041.523
Mujeres: 1.374.811

Niños: 916.541
Niñas: 874.881

Indígenas: 124.666
Afrodescendientes: 1.083.184



DE SOCIOS

35



POBLACIÓN META

762.170

Hombres: 206.277
Mujeres: 253.271

Niños: 128.619
Niñas: 174.013

Indígenas: 143.007
Afrodescendientes: 181.311



REQUERIMIENTOS (US\$)

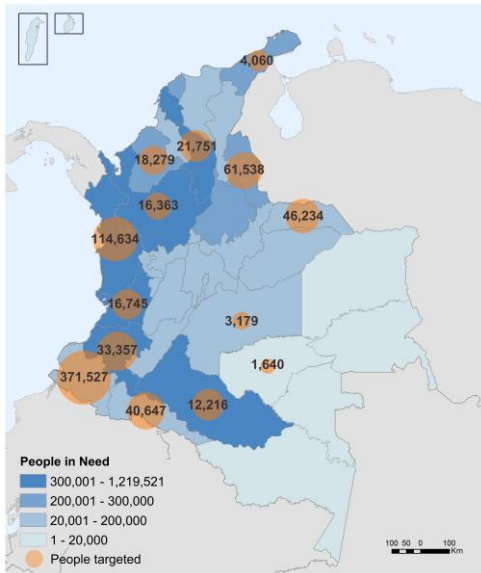
37.851.499

Estrategia de Respuesta El impacto de la respuesta del clúster de Protección (CP) sigue limitado por la dispersión geográfica de los hechos de violencia y la multiplicidad de actores armados en áreas rurales y urbanas. Se ha constatado un subregistro de desplazamiento que invisibiliza muchas situaciones de protección especialmente para las poblaciones indígenas. La respuesta institucional sigue siendo débil por la falta de competencias técnicas, financieras, en recursos humanos y dificultades de acceso, cuyas barreras son las mayores limitaciones para la efectiva implementación de las rutas de protección. Por lo tanto, el CP se enfocará en monitorear la situación de protección, y fortalecer las instituciones y las comunidades para una efectiva implementación de rutas de protección y entornos protectores.

La eventual firma de los acuerdos de paz por el Gobierno y las FARC no pondrán fin de un día a otro a las diversas fuentes y formas de violencia, de desplazamiento forzado y de otras violaciones e infracciones de los Derechos Humanos y el Derecho Internacional Humanitario. Por el contrario, subsistirán otros actores armados y se prevé

que la conflictividad social sea mayor en una etapa post acuerdos de paz. En este contexto, el CP implementará acciones con un enfoque de soluciones duraderas para las personas afectadas. Además, el CP promoverá que la protección sea central en la respuesta humanitaria que deben proveer las autoridades nacionales y los actores humanitarios. A través de capacitaciones al EHP y a las instituciones locales y nacionales, y de la incidencia a nivel nacional y local se lograrán los objetivos priorizados tomando en cuenta el enfoque de derechos (incluidos derechos socio-económicos) y de género.

Vínculos con otros clústeres/GT El CP cuenta con dos sub-grupos: Acción contra Minas (liderado por UNMAS) y VGB (liderado por ONU Mujeres y UNFPA). El CP trabaja con todos los clústeres para asegurar la centralidad de la protección, y especialmente con la Mesa de Educación en Emergencias (reclutamiento de niños y niñas, por ej.) y el sector de Recuperación Temprana para coordinar acciones en las instituciones educativas y estrategias de protección con un enfoque de soluciones duraderas.



Poblaciones afectadas (con necesidades) y población meta

	Personas desplazadas	Comunidades receptoras vulnerables	Afectadas por desastre natural	Otros grupos vulnerables	TOTAL
Con necesidades actuales	473.775	2.837.464	0	854.858	4.166.097
Meta	375.117	193.526	0	193.527	762.170

Marco lógico con indicadores/metras por sector

Objetivo Sectorial	Contribución al Objetivo Estratégico	Indicadores y Metras	Actividades Prioritarias
Objetivo 1: Promover acciones para la mitigación y respuesta a los riesgos, amenazas y otras afectaciones específicas de: i) niños, niñas, adolescentes y jóvenes, ii) víctimas de violencia basada en género, y iii) víctimas de MAP/MUSE.	O.E. # 2	Indicador 1.1: # mujeres, hombres, niños, niñas, adolescentes, jóvenes identificados en riesgo, amenazados, y afectados que tienen respuesta a su situación. Meta: 211.463	<ul style="list-style-type: none"> • Crear entornos protectores y capacitar en acción contra minas, VBG y prevención del reclutamiento forzado. • Remitir a rutas de protección y asistencia. • Realizar operaciones de desminado.
Objetivo 2: Implementar estrategias y acciones participativas de protección con un enfoque de soluciones duraderas y sostenibles para las personas desplazadas y afectadas por el conflicto.	O.E. # 3	Indicador 2.1: # de mujeres, hombres, niños, niñas, adolescentes y jóvenes beneficiados por estrategias y acciones de protección con enfoque de soluciones duraderas. Meta: 475.913	<ul style="list-style-type: none"> • Implementar acciones de protección con comunidades afectadas por el conflicto. • Implementar procesos de soluciones duraderas de manera participativa con enfoque de derechos humanos.
Objetivo 3: Asegurar que las personas afectadas benefician de la centralidad de la protección en la respuesta humanitaria con un enfoque de derechos humanos y de género.	O.E. # 1	Indicador 3.1: # de personas afectadas por el conflicto o emergencias complejas que se benefician de acciones de la arquitectura humanitaria y del Estado con enfoque de derechos humanos y de protección. Meta: 74.794	<ul style="list-style-type: none"> • Implementar la centralidad de la protección (con enfoque de género) en la acción humanitaria para la población afectada.

RECUPERACIÓN TEMPRANA



Agencia líder: PNUD

Agencia colíder: OIM y Mercy Corps

Contacto: Preti, Alessandro (alessandro.preti@undp.org) y
Blanch, Paloma (paloma.blanch@undp.org)



POBLACIÓN CON
NECESIDAD

2.500.000

Hombres: 882.000
Mujeres: 918.000

Niños: 343.000
Niñas: 357.000

Indígenas: 750.000
Afrodescendientes: 675.000
Otros: 1.075.000



DE SOCIOS

10



POBLACIÓN META

140.000

Hombres: 51.626
Mujeres: 56.352

Niñas: 16.332
Niños: 15.690

Indígenas: 19.036
Afrodescendientes: 38.661
Discapacidad: 520
Otros: 82.303



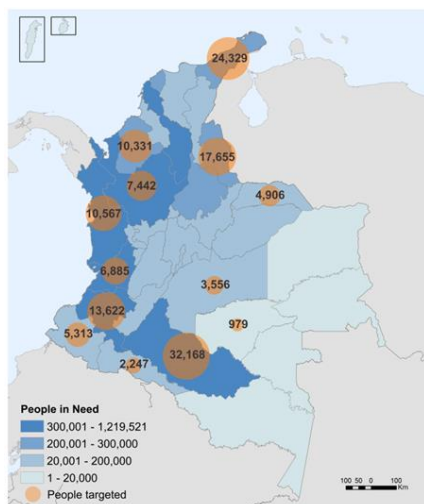
Requerimientos (US\$)

13.800.000

Estrategia de Respuesta RT se focalizará en atender a 140.000 personas, de las cuales el 40% pertenecen a comunidades indígenas y afro-colombianas en 108 municipios de 13 departamentos. Los municipios priorizados corresponden a zonas rurales y urbanas donde se cuenta con presencia y acceso de los socios del GT; y se pueden cubrir los vacíos existentes en materia de RT complementando la respuesta del Estado con la perspectiva estratégica de apoyar en lo local a la preparación e implementación de una eventual firma de un acuerdo de paz entre el Gobierno nacional y las FARC. La población focalizada es víctima del conflicto y afectada por eventos climáticos extremos, que además ya se encuentra en una condición de vulnerabilidad por pobreza multidimensional, priorizándose aquella que se encuentra en contextos de doble afectación, zonas de frontera, comunidades receptoras y población como NNAJ, mujeres, adultos mayores, personas con discapacidad y comunidades étnicas. Las acciones

prioritarias responderán a la recuperación de los medios de vida con un énfasis en la generación de ingresos; en el fortalecimiento de los mecanismos de resiliencia y apropiación institucional para afrontar las crisis socio-ambientales y los riesgos climáticos; y en el acompañamiento a acciones de soluciones sostenibles para población víctima y comunidades receptoras en clave de reparación y promoción de la cohesión social, en contextos de múltiples conflictividades y oportunidades de paz.

Vínculos con otros clústeres/GT: Con el clúster de SAN, RT se complementará en la medida que el foco del trabajo en medios de vida se centrará en la generación de ingresos y no en la SAN. Con el clúster de Protección se complementará la respuesta en soluciones sostenibles y restitución de tierras no tanto desde la vigilancia a la protección, que también, sino desde la recuperación y el fortalecimiento de las redes de apoyo.



Poblaciones afectadas (con necesidades) y población meta

	Personas desplazadas	Comunidades receptoras vulnerables	Afectadas por desastre natural	Otros grupos vulnerables	TOTAL
Con necesidades actuales	300.845	1.143.506	348.761	706.888	2.500.000
Meta	16.691	63.441	21.345	38.52	140.000 Hombres: 51.626 Mujeres: 56.352 Niños: 16.332 Niños: 15.691 Indígenas: 19.036 Afrodescendientes: 3.8661 Discapacidad: 520 Otros: 82.303

Marco lógico con indicadores/metras por sector

Objetivo Sectorial	Contribución al Objetivo Estratégico	Indicadores y Metras	Actividades Prioritarias
<p>Objetivo 1: Recuperar y proteger los medios de vida de las comunidades afectadas por eventos climáticos y conflicto armado.</p> <p>Con énfasis en la generación de ingresos como estrategia para salvar medios de vidas.</p>	O.E.#1	<p>Indicador 1.1: # mujeres y hombres, NNA beneficiados de estrategias de recuperación de medios de vida y transferencia en efectivo para la generación de ingresos.</p> <p>Línea de base: 9.575 Mujeres: 5031/ Hombres: 4.544 Meta: 34.953 Mujeres: 14.249 / Hombres: 11.360 NNA: 9.344 / Discapacidad: 242 Afros: 8987/Indígenas: 4218/Otros: 21.748</p>	<ul style="list-style-type: none"> Recuperación de medios de vida y recuperación empresarial. Reactivación de mercados locales y promoción de activos productivos comunitarios mediante estrategias de transferencia en efectivo
<p>Objetivo 2: Aumentar la capacidad de afrontamiento y de gestión de conflictos socio ambientales, riesgos climáticos y de adaptación al cambio climático de las comunidades afectadas.</p> <p>Especialmente aquella población que se encuentra en zonas de doble afectación.</p>	O.E.#3	<p>Indicador 2.1: # de mujeres y hombres de las comunidades afectadas y en riesgo, capacitadas para enfrentar conflictos socio ambientales, eventos climáticos extremos y efectos del cambio climático.</p> <p>Línea de base: 48.786 24.880 Mujeres/ 23.906 Hombres Meta: 11.118 Mujeres: 4.218 / Hombres: 3.768 NNA: 3.132 / Discapacidad: 9 Afros: 3.002/Indígenas: 2.224/Otros: 5.892</p>	<ul style="list-style-type: none"> Empoderar comunidades afectadas y en situaciones de riesgo en mecanismos de afrontamiento y gestión de conflictos socio ambientales y eventos climáticos extremos. Fortalecimiento institucional y organizativo para incrementar la respuesta con impacto directo en las poblaciones afectadas y en riesgo.
<p>Objetivo 3: implementación de estrategias de soluciones integrales y de cohesión social para víctimas y comunidades receptoras.</p> <p>Para asegurar la reparación integral a las víctimas, la convivencia pacífica con las comunidades receptoras y favorecer la preparación para la paz en las comunidades priorizadas.</p>	O.E.#2	<p>Indicador 3.1: # mujeres y hombres víctimas del conflicto armado beneficiadas de proyectos derivados de procesos de restitución de derechos con enfoque de soluciones integrales.</p> <p>Línea de base: 48.786 24.880 Mujeres/ 23.906 Hombres Meta: 65.085 Mujeres: 26.863 / Hombres: 26.093 NNA: 12.129 / Discapacidad: 239 Afros: 18.129/Indígenas: 6.236/Otros: 40.720</p> <p>Indicador 3.2: # de mujeres y hombres víctima del conflicto armado y comunidades de acogida en procesos de convivencia pacífica y resolución de conflictos.</p> <p>Línea de base: 48.786 24.880 Mujeres/ 23.906 Hombres Meta: 28.844 Mujeres: 11.022 / Hombres: 10.405 NNA: 7.417 / Discapacidad: 30 Afros: 8.543/Indígenas: 6.358/Otros: 13.943</p>	<ul style="list-style-type: none"> Soluciones en contextos de reubicación y retorno para la reparación integral de las víctimas. Soluciones integrales para la restitución de tierras y/o el desarrollo rural para la sustitución de cultivos de uso ilícito. Mecanismos de resolución de conflictos y convivencia pacífica para fortalecer la resiliencia comunitaria y la cohesión social en los territorios priorizados. Implementación rápida de los acuerdos de paz.

SALUD



Agencia líder: Organización Panamericana de la Salud -PAHO
Agencia co-líder: Cruz Roja Colombiana - CRC
Contacto: Gina Watson (watsongi@paho.org) y Piedad Sánchez M. (sanchezp@paho.org)



POBLACIÓN CON NECESIDAD
2.520.000

Hombres: 1.239.098
 Mujeres: 1.289.674
 Niños: 421.293
 Niñas: 438.489
 Indígenas: 37.932
 Afrodescendientes: 429.891



DE SOCIOS
11



POBLACIÓN META
256.861

Hombres: 74.490
 Mujeres: 77.058
 Niños: 51.372
 Niñas: 53.941
 Indígenas: 3.853
 Afrodescendientes: 43.666



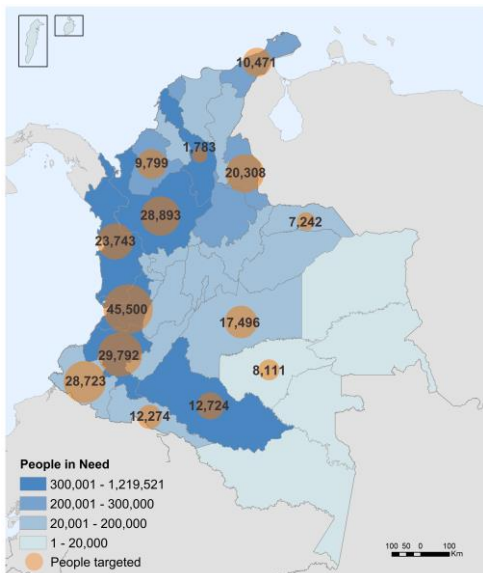
REQUERIMIENTOS (US\$)
15.048.455

Estrategia de Respuesta

El clúster de Salud espera llegar a 256.861 personas víctimas del conflicto, los desastres naturales y población receptora (74.490 hombres, 77.058 mujeres, 105.313 niños y niñas menores de 18 años), con actividades en 135 municipios de 14 departamentos priorizados, donde las personas se enfrentan a las mayores barreras y necesidades para el acceso a los servicios de salud. La estrategia de respuesta del clúster contribuirá a los objetivos del HRP, siendo objetivo del clúster reducir la morbilidad y mortalidad en las poblaciones en condiciones de vulnerabilidad, proporcionando servicios esenciales de salud en emergencia e insumos necesarios para la atención y restaurando establecimientos de salud dañados. El desglose de los datos por

sexo, edad y etnia continuarán siendo una prioridad con el fin de monitorear la equidad en la prestación de servicios de salud.

Vínculos con otros clústeres/GT. El clúster se articulará y coordinará con los clústeres de WASH, SAN, PROTECCIÓN, EeE y el Subgrupo de VG, para que las acciones que se realicen contribuyan a la protección y al control de enfermedades infecciosas y transmisibles, estados nutricionales de niños, niñas, mujeres embarazadas y lactando, disminución de la mortalidad materna y perinatal y de las infecciones de transmisión sexual. Todas las agencias y organizaciones socias del clúster, incluyendo MSF y el CICR, seguirán desempeñando un rol clave en el cuidado de la salud en emergencia, favoreciendo el acceso a los servicios.



Poblaciones afectadas (con necesidades) y población

	Personas desplazadas	Comunidades receptoras vulnerables	Afectadas por desastre natural	Otros grupos vulnerables	TOTAL
Con necesidades actuales	321.567	1.172.406	192.098	842.701	2528.772
Meta	115.587	25.686	77.058	38.529	256.861 Hombres: 74.490 Mujeres: 77.058 Niños: 5.372 Niñas: 53.941 Indígenas: 3.853 Afrodescendientes: 43.666 Población con discapacidad: 257

Marco lógico con indicadores/metras por sector

Objetivo Sectorial	Contribución al Objetivo Estratégico	Indicadores y Metras	Actividades Prioritarias
<p>Objetivo 1: Incrementar el acceso a la atención integral en salud, en la población afectada por crisis humanitarias.</p>	<p>O.E. # 1</p>	<p>Indicador 1.1: Número de personas víctimas del conflicto y receptoras que recibe atención en salud, apoyo psicosocial y/o de salud mental, desagregadas por grupos según condiciones de vulnerabilidad y enfoques diferenciales.</p> <p>(Con necesidades): 2.528.772 Línea de base: 162.244 Meta: 170.300 Hombres: 55.076 / Mujeres: 57.323 Niños: 28.372 / Niñas: 29.529 Indígenas: 2.555 / Afrodescendientes: 28.951 Personas con discapacidad: 257</p> <p>Indicador 1.2: Número de personas beneficiadas con el mejoramiento de unidades de salud y la entrega de insumos básicos para facilitar el acceso a los servicios de salud.</p> <p>(Con necesidades): 2.528.772 Línea de base: 0 Meta: 16.100</p>	<ul style="list-style-type: none"> • Atención en salud. • Acciones de promoción y prevención. • Entrega de insumos básicos para la atención en salud.
<p>Objetivo 2: Contribuir con el ejercicio del derecho a la salud de las comunidades vulnerables.</p>	<p>O.E. # 2</p>	<p>Indicador 2.1: Número de líderes y lideresas de la población desplazada y miembros de las comunidades receptoras capacitados en derechos y deberes en salud y mecanismos de participación comunitaria y control social en salud.</p> <p>(Con necesidades): 2.528.772 Línea de base: 0 Meta: 2.448</p> <p>Indicador 2.2: Número de personas desplazadas y de las comunidades receptoras que participan de la socialización de los derechos y deberes en salud y de los mecanismos para hacer efectivo el derecho a la salud.</p> <p>(Con necesidades): 2.528.772 Línea de base: 0 Meta: 65.753</p>	<ul style="list-style-type: none"> • Capacitaciones. • Rutas de acceso a los servicios de salud.
<p>Objetivo 3: Fortalecer las capacidades institucionales y de las comunidades para la respuesta en salud.</p>	<p>O.E. # 3</p>	<p>Indicador 3.1: Número de personas formadas en respuesta ante situaciones de emergencia y/o desastres.</p> <p>(Con necesidades): NA Línea de base: 0 Meta: 1.960</p> <p>Indicador 3.2: Número de personas de las comunidades priorizadas, dotadas con insumos básicos para la respuesta en salud, desagregadas por edad, sexo y pertenencia étnica.</p> <p>(Con necesidades): NA Línea de base: 0 Meta: 300</p>	<ul style="list-style-type: none"> • Capacitación en preparación y respuesta y en temas prioritarios de salud. • Entrega de insumos para la respuesta.

SEGURIDAD ALIMENTARIA Y NUTRICION/SAN



Agencia líder: FAO
Agencia colíder: PMA, UNICEF
Contacto: Góngora, Teresita (Teresita.Gongora@fao.org)



POBLACIÓN CON NECESIDAD
1.991.089

Hombres: 486.622
 Mujeres: 548.744

Niños: 449.190
 Niñas: 506.533

Indígenas: 75.661
 Afrodescendientes: 365.033
 Otros: 1.550.395



DE SOCIOS
24



POBLACIÓN META
348.080

Hombres: 81.035
 Mujeres: 101.538

Niñas: 86.521
 Niños: 78.986

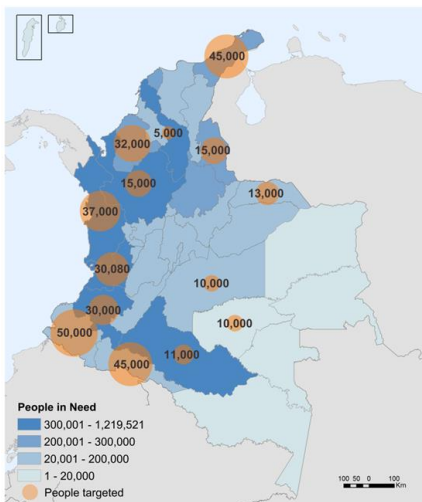
Indígenas: 102.821
 Afrodescendientes: 71.686
 Otros: 173.573



REQUERIMIENTOS (US\$)
35.892.065

Estrategia de Respuesta. El clúster de SAN responderá de manera oportuna y apropiada a las necesidades y vacíos de asistencia de las poblaciones afectadas por conflicto y desastres, con altos niveles de inseguridad alimentaria y nutricional, con especial énfasis en áreas rurales y en zonas remotas, de difícil acceso, ubicadas en municipios con baja capacidad de gestión, donde las autoridades locales tienen las mayores limitaciones para la respuesta. La población será en su mayoría personas desplazadas (PD), poblaciones vulnerables receptoras de PD, poblaciones con restricciones de movilidad y afectadas por desastres naturales, que no están siendo asistidos, o son asistidos parcialmente por los programas del Gobierno, entre los que se destacan las poblaciones indígenas¹⁸

y afrocolombianas, niños y niñas menores de 5 años, mujeres en lactancia y en embarazo, niños y niñas en internados y jóvenes¹⁹. Complementará, articulará y buscará la sostenibilidad de las acciones con las entidades del Gobierno, a través de tres ejes: 1) asistencia alimentaria (en especie, en efectivo o en bonos); 2) rehabilitación, protección y recuperación rápida de medios de vida agropecuarios; y 3) nutrición en emergencia para el tratamiento integral de la desnutrición aguda en comunidad y reducción de deficiencias de micronutrientes.



Poblaciones afectadas (con necesidades) y población

	Personas desplazadas	Comunidades receptoras vulnerables	Afectadas por desastre natural	Otros grupos vulnerables	TOTAL
Con necesidades actuales	350.166	844.238	284.064	512.621	1.991.089 Hombres: 486.622 Mujeres: 548.744 Niños: 449.190 Niñas: 506.533 Indígenas: 75.661 Afrodescendientes: 365.033 Otros: 1.550.395
Meta	129.561	42.212	36.928	139.378	348.080 Hombres: 81.035 Mujeres: 101.538 Niñas: 86.521 Niños: 78.986 Indígenas: 102.821 Afrodescendientes: 71.686 Otros: 173.573

¹⁸ Principalmente etnias wayuu, embera, waanaan y awa.

¹⁹ Incluidas personas con discapacidad.

Marco lógico con indicadores/metras por sector

Objetivo Sectorial	Contribución al Objetivo Estratégico	Indicadores y Metras	Actividades Prioritarias
Objetivo 1: Aumentar el acceso oportuno, permanente y diverso a una canasta variada de alimentos de las poblaciones afectadas por conflicto y desastres naturales.	O.E. #1	Indicador 1.1: Porcentaje de hogares con un Puntaje de Consumo de Alimentos aceptable (>35). Línea de base: 70% Meta: 71%	<ul style="list-style-type: none"> Entrega de asistencia alimentaria de emergencia. Alimentación escolar de emergencia. Alimentos por trabajo y capacitación.
		Indicador 1.2: Número total de hombres, mujeres, jóvenes, niños y niñas que reciben asistencia alimentaria (en especie, en bonos o en efectivo). Línea de base: 255.989 Meta: 267.933 Hombres: 62.696 / Mujeres: 73.950 Niños: 60.017 / Niñas: 71.270 Indígenas: 56.266 / Afro: 50.907 / Otros: 160.760	
Objetivo 2: Reducir el porcentaje de desnutrición aguda en niños y niñas menores de cinco años y las deficiencias nutricionales de niños y niñas y mujeres en lactancia y en embarazo.	O.E. #1	Indicador 2.1: Porcentaje de niños y niñas de 0 a 59 meses en tratamiento (MAM y SAM) que se recuperan. Línea de base: 85% Meta: 85% / 300 Niños: 174 / Niñas: 126 Indígenas: 135 / Afro: 105 / Otros: 60	<ul style="list-style-type: none"> Programas de prevención y manejo de la desnutrición aguda en comunidad. Programas de mejora de deficiencias de micronutrientes. Entrega de alimento terapéutico.
		Indicador 2.2: Porcentaje de anemia nutricional en niños y niñas y mujeres gestantes se reduce. Línea de base: 35% Meta: 38% / 9.972 Niños: 4.066 / Niñas: 3.906 Madres gestantes y lactantes: 2.000 Indígenas: 4.487 / Afro: 3.490 / Otros: 1.994	
Objetivo 3: Rehabilitar, mantener y/o proteger los medios de vida agropecuarios y los activos productivos de las poblaciones afectadas por conflicto y desastres naturales.	O.E. #1 y #3	Indicador 3.1: Porcentaje de hogares que logran un puntaje de diversidad de la dieta de al menos 9/12, incluidos frutas, verduras y/o lácteos Línea de base: 50% Meta: 58%	<ul style="list-style-type: none"> Medios de vida agropecuarios y activos productivos protegidos y recuperados: entrega de semillas, materiales, animales y herramientas y asistencia técnica permanente a las comunidades.
		Indicador 3.2: Número de hombres, mujeres, jóvenes, niños y niñas que se benefician de acciones de medios de vida agropecuarios, activos productivos y fortalecimiento de capacidades. Línea de base: 92.766 Meta: 86.707 Hombres: 26.319 / Mujeres: 27.331 Niños: 18.069 / Niñas: 14.989 Indígenas: 43.354 / Afro: 17.341 / Otros: 26.012	

AGUA, SANEAMIENTO E HIGIENE/WASH



Agencia líder: Fondo de las Naciones Unidas para la Infancia (UNICEF)
 Agencia colíder: Organización Panamericana de la Salud (OPS/OMS)
 Contacto: López, Diego Fernando (dlopez@unicef.org - wash@colombiassh.org)



POBLACIÓN CON NECESIDAD
1.601.735

Hombres: 570.217
 Mujeres: 586.235

Niños: 221.040
 Niñas: 224.243

Indígenas: 416.451
 Afrodescendientes: 368.400



DE SOCIOS
15



POBLACIÓN META
191.861

Hombres: 65.156
 Mujeres: 67.689

Niños: 31.062
 Niñas: 27.954

Indígenas: 50.496
 Afrodescendientes: 45.645

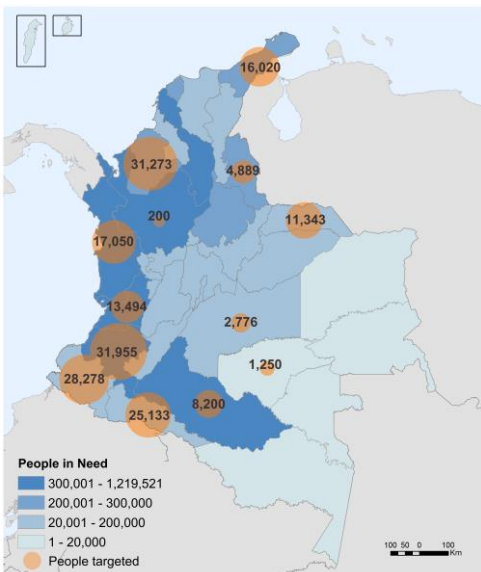


REQUERIMIENTOS (US\$)
17.614.927

Estrategia de Respuesta: Las actividades claves para las intervenciones en WASH darán prioridad a comunidades e instituciones educativas que se encuentran ubicadas en zonas rurales dispersas, y estas se centrarán en tres componentes: 1) el acceso a agua apta para consumo humano mediante la construcción y/o rehabilitación de sistemas de agua, distribución, almacenamiento y vigilancia de la calidad del agua fomentando la participación equitativa de hombres, mujeres, niñas y niños en estas actividades; 2) el desarrollo de estrategias en prácticas claves de higiene para hombres, mujeres, niños y niñas; y 3) acceso a saneamiento mejorado. Dichas actividades están directamente relacionadas con los impactos en la dignidad y seguridad humana, la

contribución a la seguridad alimentaria, accesos y permanencia escolar y a la salud integral de las personas.

Las metodologías de intervención serán participativas con un enfoque basado en los derechos y en la comunidad, contemplando como mínimo: edad, género, etnia y discapacidad, y considerando las necesidades, prioridades y capacidades de mujeres, hombres, niños y niñas, tanto en el ambiente familiar, como comunitario y escolar. Asimismo, se tendrá en cuenta las necesidades específicas y capacidades de los grupos que componen las comunidades, sus roles definidos, evitando así generar conflictos internos o una recarga en las cargas laborales que cada grupo tiene.



Poblaciones afectadas (con necesidades) y población

	Personas desplazadas	Comunidades receptoras vulnerables	Afectadas por desastre natural	Otros grupos vulnerables	TOTAL
Con necesidades actuales	252.585	206.591	317.797	824.762	1.601.735
Meta	30.698	24.942	38.371	97.850	191.861
					Hombres: 65.156 Mujeres: 67.689 Niños: 27.954 Niñas: 31.062 Indígenas: 50.496 Afrodescendientes: 45.645

Marco lógico con indicadores/metras para el

Objetivo Sectorial	Contribución al Objetivo Estratégico	Indicadores y Metas	Actividades Prioritarias
<p>Objetivo 1: Aumentar el acceso a agua apta para consumo humano, a instalaciones adecuadas de saneamiento básico y la promoción de prácticas clave de higiene.</p> <p>Para mujeres, hombres, jóvenes, niños y niñas, afectados por conflicto y desastres naturales, en zonas rurales dispersas, complementando la respuesta estatal.</p>	<p>O.E. #1</p>	<p>Indicador 1.1: # de hombres, mujeres, niñas y niños que accede a una fuente de agua apta para consumo humano.</p> <p>(Con necesidades): 1.601.735 Línea de base: 0 Meta: 191.861 Hombres: 65.156 / Mujeres: 67.689 Niños: 31.062 / Niñas: 27.954 Indígenas: 50.496 Afrodescendientes: 45.645</p>	<ul style="list-style-type: none"> • Rehabilitación y/o mejoramiento de sistemas de abastecimiento de agua. • Distribución equitativa de elementos para distribución y almacenamiento de agua. • Distribución de elementos para todos los sectores de la comunidad para el tratamiento del agua en el punto de consumo. • Análisis y monitoreo de calidad del agua.
		<p>Indicador 1.2: # de hombres, mujeres, niñas y niños que accede a servicios de saneamiento mejorados.</p> <p>(Con necesidades): 1.601.735 Línea de base: 0 Meta: 191.861 Hombres: 65.156 / Mujeres: 67.689 Niños: 31.062 / Niñas: 27.954 Indígenas: 50.496 Afrodescendientes: 45.645</p>	<ul style="list-style-type: none"> • Mejoramiento y construcción de baterías sanitarias comunitarias y escolares. • Mejoramiento de procesos sanitarios para el manejo y disposición de residuos sólidos.
		<p>Indicador 1.3: # de hombres, mujeres, niñas y niños que reconoce las prácticas clave de higiene.</p> <p>(Con necesidades): 1.601.735 Línea de base: 0 Meta: 191.861 Hombres: 65.156 / Mujeres: 67.689 Niños: 31.062 / Niñas: 27.954 Indígenas: 50.496 Afrodescendientes: 45.645</p>	<ul style="list-style-type: none"> • Desarrollo de estrategias en prácticas clave de higiene con enfoque étnico y de género, que contemple la entrega de kits de higiene familiar y escolar.

GUÍA PARA CONTRIBUIR

CONTRIBUIR AL PLAN DE RESPUESTA HUMANITARIA



Para ver la información general de las necesidades humanitarias de Colombia (Humanitarian Needs Overview/HNO), el Plan de Respuesta Humanitaria (Humanitarian Response Plan/HRP) e informes de monitoreo, y contribuir directamente a las organizaciones que participan en este Plan, por favor visitar:

www.humanitarianresponse.info/es/operations/colombia

DONAR A TRAVÉS DEL FONDO CENTRAL DE EMERGENCIA Y RESPUESTA (CERF)



El CERF provee financiación rápida inicial para acciones de salvar vidas al comienzo de emergencias y para operaciones humanitarias esenciales y subfinanciadas en crisis prolongadas. El CERF gestionado por OCHA recibe contribuciones de varios donantes –principalmente Gobiernos, pero también compañías privadas, fundaciones y particulares– combinadas en un solo fondo. Éste es usado para crisis en cualquier parte del mundo. Para saber más sobre el CERF y cómo donar visita la página web del CERF:

www.unocha.org/cerf/our-donors/how-donate

DONAR A TRAVÉS DEL FONDO HUMANITARIO DE PAÍS (CBPF)



El Fondo Humanitario de Colombia es un Fondo Canasta Basado en el País (Country-Based Pooled Fund/CBPF). Los fondos de canasta CBPF son un instrumento multi-donante de financiación humanitaria establecido por el Coordinador de Emergencia y Socorro (ERC) y gestionando por OCHA a nivel de país bajo el liderazgo del Coordinador Humanitario (CH). Para saber más sobre el CBPF visita la página web del CBPF:

www.unocha.org/what-we-do/humanitarian-financing/country-based-pooled-funds

Para información sobre cómo hacer una contribución, por favor contactar a:

financiamiento@colombiassh.org

AYUDA EN ESPECIE EN DESASTRES Y EMERGENCIAS

Naciones Unidas insta a los donantes a hacer sus donaciones en efectivo, más que en especie, para mayor rapidez y flexibilidad y asegurar que los materiales de asistencia que más se necesitan sean los entregados. Si sólo se puede hacer contribuciones en especie en respuesta a desastres y emergencias, por favor, contactad a:

logik@un.org



REGISTRO Y RECONOCIMIENTO DE VUESTRAS CONTRIBUCIONES



OCHA gestiona el Servicio de Seguimiento Financiero (Financial Tracking Service/FTS), que recoge todas las contribuciones humanitarias a emergencias reportadas (en efectivo, en especie, multilateral y bilateral). Su objetivo es visibilizar a donantes su generosidad, mostrar la suma total de financiación y exponer las brechas en la financiación humanitaria. Por favor, reportad vuestra contribución en el FTS, por correo electrónico a fts@un.org o a través del formato para informar sobre las contribuciones en línea en <http://fts.unocha.org>.

QUÉ SUCEDE

...SI FALLAMOS EN LA RESPUESTA

DE SOLUCIONES EN ALBERGUES



50.000 personas afectadas por el conflicto armado o desastres naturales como el fenómeno de El Niño, en necesidad de soluciones en albergues, verán su vulnerabilidad incrementada en términos de protección y necesidades básicas insatisfechas, especialmente los niños, las niñas, adolescentes y mujeres cabezas de familia, además de no poder contar con instituciones capacitadas para brindar el apoyo necesario a esta población para su protección y soluciones a largo plazo.

EN EDUCACIÓN Y ESCUELA PROTEGIDA Y PROTECTORA



1.354.300 niños, niñas y adolescentes afectados por el conflicto armado y los desastres naturales tendrían un mayor riesgo de quedar por fuera del sistema escolar o abandonarlo, traumas psicológicos, podrían ser afectados por minas instaladas alrededor de la escuela y ser reclutados por grupos ilegales.

EN ACCIONES DE PROTECCIÓN



No se priorizarían acciones con comunidades desplazadas y con los grupos poblacionales más afectados por el conflicto armado, por lo que 762.170 personas con mayor necesidad de protección no recibirían asistencia efectiva y adecuada ni se beneficiarían de medidas de protección para mitigar su riesgo.

DE ATENCIÓN ADECUADA EN SALUD



Al menos 256.861 personas afectadas por el conflicto y desastres verían limitado el acceso a la atención en salud y acciones que salvan vidas, aumentando el riesgo de enfermar y morir en niños, niñas, mujeres embarazadas o lactando, adultos mayores y personas con discapacidad, perdiéndose también la oportunidad de fortalecer a las comunidades e instituciones para hacerlas resilientes ante las emergencias y de hacer incidencia para el cierre de brechas en salud.

A PERSONAS CON INSEGURIDAD ALIMENTARIA AGUDA



Se dejaría de atender con asistencia alimentaria inmediata y crítica, programas nutricionales y de recuperación de medios de vida agropecuarios a 268.000 personas de población desplazada, confinada y afectada por desastres naturales, con altos niveles de inseguridad alimentaria en zonas remotas del país, donde no llega o llega parcialmente la asistencia del Gobierno.

EN SERVICIOS ADECUADOS DE AGUA, SANEAMIENTO E HIGIENE



Con tu participación lograremos que 172.000 personas en Colombia tengan acceso a agua apta para consumo humano, a instalaciones adecuadas de saneamiento básico y a la promoción de prácticas clave de higiene; sin embargo, más de un millón y medio de personas aún nos necesitan.

EN PROCESOS DE MEDIOS DE VIDA Y SOLUCIONES SOSTENIBLES



Se dejaría de atender a 140.000 personas desplazadas, confinadas y/o afectadas por eventos climáticos extremos sin que pudieran recuperar sus medios de vida ni alcanzar soluciones sostenibles en situaciones de emergencia y transición, revictimizando así a la población.

Este documento ha sido producido en nombre del Equipo Humanitario de País y sus socios.

Este documento provee al Equipo Humanitario de País una visión común de la crisis, incluyendo las necesidades humanitarias más apremiantes, y refleja su planeación de la respuesta humanitaria conjunta.

Este documento no implica la expresión de opinión por parte del Equipo Humanitario de País y sus socios sobre el status legal del país, territorio, ciudad o área o de sus propias autoridades.

PLAN DE RESPUESTA HUMANITARIA/HRP 2016:

AIBI, Acción Contra el Hambre, ACNUR, Alianza por la Solidaridad, Campaña Colombiana Contra Minas, Cáritas Alemania, Comité Internacional de la Cruz Roja, Consejo Noruego para Refugiados, Corporación Infancia y Desarrollo, Cruz Roja Colombiana, Diakonie Katastrophenhilfe, FAO, Federación Luterana, Fundación Halü Bienestar Humano, Fundación Opción Legal, Fundación Plan, Fundación SAHED, Fundación Tierra de Paz, Handicap International, Heartland Alliance, HelpAge, ICCO, Médicos del Mundo, Médicos Sin Fronteras, Mercy Corps, Ministerio de Educación, OEA/Programa Contra Minas, OIM, ONU Mujeres, ONU Derechos Humanos, OPS/OMS, OXFAM, PMA, PNUD, Refugee Education Trust, Save The Children, Servicio Jesuita para Refugiados, Terre des Hommes Lausanne, Tierra de Hombres, UNFPA, UNMAS, UNICEF y Visión Mundial.



www.unocha.org



www.humanitarianresponse.info/es/operations/colombia



@ochacolombia

PARTE III: ANEXOS



Objetivos, Indicadores y Población Meta	37
Organizaciones por Clúster/GT y Requerimientos Financieros	43
Personas con Necesidades Humanitarias	48
Personas con Necesidades Humanitarias vs. Población Meta	50
Equipo Humanitario de País	51
Arquitectura Humanitaria en Colombia	52
Anexos en línea: Matrices de Plan Operacional de Clúster/GT completas	
Albergues/CCCM	53
Educación en Emergencias	54
Protección	56
Recuperación Temprana	60
Salud	62
SAN	64
Agua, Saneamiento e Higiene/WASH	67
Plan Venezuela	69

OBJETIVOS, INDICADORES Y METAS

OBJETIVOS ESTRATÉGICOS, INDICADORES Y POBLACIÓN META



Objetivo Estratégico 1: Proveer una respuesta intersectorial efectiva, integral y complementaria para salvar vidas.

INDICADOR	CON NECESIDAD	LINEA DE BASE	META
# de hombres, mujeres, niñas y niños que accede a una fuente de agua apta para consumo humano. (WASH)	1.601.735	0	191.861 Hombres: 65.156 Mujeres: 67.689 Niños: 31.062 Niñas: 27.954 Indígenas: 50.496 Afrodescendientes: 45.645
Número de personas víctimas del conflicto y receptoras, que recibe atención en salud, apoyo psicosocial y/o de salud mental, desagregadas por grupos según condiciones de vulnerabilidad y enfoques diferenciales. (SALUD)	2.528.772	162.244	170.300 Hombres: 55.076 Mujeres: 57.323 Niños: 28.372 Niñas: 29.529 Indígenas: 2.555 Afrodescendientes: 28.951 Personas con discapacidad: 257
Número total de hombres, mujeres, jóvenes, niños y niñas que reciben asistencia alimentaria (en especie, en bonos o en efectivo). (SEGURIDAD ALIMENTARIA Y NUTRICIÓN/SAN)	1.991.000	255.989 Hombres: 59.901 Mujeres: 70.696 Niñas: 67.879 Niños: 57.513	267.933 Hombres: 62.696 Mujeres: 73.950 Niños: 60.017 Niñas: 71.270 Indígenas: 56.266 Afrodescendientes: 50.907 Otros: 160.760

37



Objetivo Estratégico 2: Reforzar la protección de los derechos de las poblaciones más vulnerables.

INDICADOR	CON NECESIDAD	LINEA DE BASE	META
# mujeres, hombres, niños, niñas, adolescentes, jóvenes identificados en riesgo, amenazados, y afectados que tienen respuesta a su situación por riesgos, amenazas y afectaciones específicas (A: niños, niñas, adolescentes y jóvenes; B: víctimas de violencia basada en género; y C: víctimas de MAP/MUSE). (PROTECCIÓN)	SIN DATOS	184.016	211.463 Hombres: SIN DATOS Mujeres: SIN DATOS Niños: SIN DATOS Niñas: SIN DATOS Indígenas: SIN DATOS Afrodescendientes: SIN DATOS



Objetivo Estratégico 3: Aumentar las capacidades de las instituciones y la resiliencia de las comunidades en riesgo y afectadas.

INDICADOR	CON NECESIDAD	LINEA DE BASE	META
# de NNA afectados por el conflicto armado y/o el desastre natural que acceden a rutas y/o programas de protección dentro de las escuelas. (EDUCACIÓN EN EMERGENCIAS)	1.245.300	300.000	400.000 240.000 niñas 160.000 niños Min. 40.000 indígenas Min. 80.000 afrodescendientes
# de mujeres y hombres de las comunidades afectadas y en riesgo capacitadas para enfrentar conflictos socio ambientales, eventos climáticos extremos y efectos del cambio climático con énfasis en doble afectación. (RECUPERACIÓN TEMPRANA)	2.500.000	48.786 24.880 Mujeres 23.906 Hombres	11.118 Mujeres: 4.218 Hombres: 3.768 NNA: 3.132 Discapacidad: 9 Afrodescendientes: 3.002 Indígenas: 2.224 Otros: 5.892



OBJETIVOS DEL SECTOR, INDICADORES Y METAS

38

ALBERGUES/CCCM Objetivo 1 (responde al O.E. 3): Comunidades afectadas por desastres de origen natural y/o conflicto armado en los departamentos priorizados en el plan de respuesta son atendidas en el sector de alojamientos temporales con enfoque de derechos y diferencial.

INDICADOR	CON NECESIDAD	LINEA DE BASE	META
Reducción de la vulnerabilidad de personas en riesgo de desplazamiento o desplazadas (por conflicto o desastres) con requerimiento de alojamiento temporal.	1.480.000	868.343	50.000

EDUCACIÓN EN EMERGENCIA objetivo 1 (responde al O.E. 1): Facilitar el acceso de niñas, niños y adolescentes y jóvenes a escuelas protectoras frente a riesgos y afectaciones por el conflicto armado y/ o el desastre.

INDICADOR	CON NECESIDAD	LINEA DE BASE	META
# de NNAJ que acceden a educación en situación de emergencias.	10.000 NNAJ	N/A	10.000 NNAJ 5.500 niñas 4.500 niños en edad escolar 1.000 indígenas 2.000 afrodescendientes
# de NNAJ que acceden a insumos educativos adecuados (kits educativos y materiales didácticos).	45.000 NNAJ	N/A	21.000 NNAJ 11.550 niñas, 9.450 niños en edad escolar 2.100 indígenas 4.200 afrodescendientes.

EDUCACIÓN EN EMERGENCIA objetivo 2 (responde al O.E. 3): Implementar espacios protectores y protegidos desde las escuelas, para las niñas, niños, adolescentes y jóvenes frente a las afectaciones por el conflicto armado y/o el desastre natural.

INDICADOR	CON NECESIDAD	LINEA DE BASE	META
# de instituciones educativas implementando Planes Escolares de Gestión Integral del Riesgo frente a afectación o riesgo por conflicto armado o desastre natural.	8.000 IE	300 IE	1.000 IE 100 IE indígenas 200 IE afro descendientes
# de NNA afectados que acceden a rutas y/o programas de protección dentro de las escuelas.	1.245.300 NNAJ	300.000 NNAJ	400.000 NNAJ 240.000 niñas 160.000 niños 40.000 indígenas 80.000 afrodescendientes
# de personas de la comunidad educativa que cuentan con herramientas para responder a la emergencia en el ámbito educativo con enfoque de derechos, diferencial y de género para de NNAJ.	109.000	10.000	40.000 personas 22.000 mujeres 18.000 hombres 4.000 indígenas 8.000 afrodescendientes

PROTECCIÓN objetivo 1 (responde al O.E. 2): Promover la mitigación y respuesta a riesgos, amenazas y afectaciones específicas a i) los niños, niñas, adolescentes y jóvenes, ii) a las víctimas de violencia basada en género, y iii) víctimas de MAP/MUSE.

INDICADOR	CON NECESIDAD	LINEA DE BASE	META
# mujeres, hombres, niños, niñas, adolescentes, jóvenes identificados en riesgo, amenazados, y afectados que tienen respuesta a su situación.	SIN DATOS	184.016	211.463

PROTECCIÓN objetivo 2 (responde al O.E. 3): Implementar estrategias y acciones participativas de protección con un enfoque de soluciones duraderas y sostenibles para las personas desplazadas y afectadas por el conflicto.

INDICADOR	CON NECESIDAD	LINEA DE BASE	META
# de mujeres, hombres, niños, niñas, adolescentes y jóvenes beneficiados por estrategias y acciones de protección con enfoque de soluciones duraderas.	SIN DATOS	3.499	475.913

PROTECCIÓN objetivo 3 (responde al O.E. 1): Asegurar que las personas afectadas benefician de la centralidad de la protección en la respuesta humanitaria con un enfoque de derechos humanos y de género.

INDICADOR	CON NECESIDAD	LINEA DE BASE	META
# de personas afectadas por el conflicto o emergencias complejas que se benefician de acciones de la arquitectura humanitaria y del Estado con enfoque de derechos humanos y de protección.	SIN DATOS	0	74.794

RECUPERACIÓN TEMPRANA objetivo 1 (responde al O.E. 1): Recuperar y proteger los medios de vida de las comunidades afectadas por eventos climáticos y conflicto armado.

INDICADOR	CON NECESIDAD	LINEA DE BASE	META
# mujeres y hombres, NNA beneficiados de estrategias de recuperación de medios de vida y transferencia en efectivo para la generación de ingresos.	2.500.000	9.575 5031 Mujeres 4544 Hombres	34.953 Mujeres:14.249 Hombres:11.360 NNA:9.345 Discapacidad:242 Afrodescendientes:8.987 Indígenas: 4.218 Otros:21.748

RECUPERACIÓN TEMPRANA objetivo 2 (responde al O.E. 3): Aumentar la capacidad de afrontamiento y de gestión de conflictos socio ambientales, riesgos climáticos y de adaptación al cambio climático de las comunidades afectadas.

INDICADOR	CON NECESIDAD	LINEA DE BASE	META
# de mujeres y hombres de las comunidades afectadas y en riesgo, capacitadas para enfrentar conflictos socio ambientales, eventos climáticos extremos y efectos del cambio climático.	2.500.000	48.786 24.880 Mujeres 23.906 Hombres	11.118 Mujeres: 4.218 Hombres: 3.768 NNA: 3.132 Discapacidad: 9 Afrodescendientes: 3.002 Indígenas: 2.224 Otros: 5.892

RECUPERACIÓN TEMPRANA objetivo 3 (responde al O.E. 2): implementación de estrategias de soluciones integrales y de cohesión social para víctimas y comunidades receptoras.

INDICADOR	CON NECESIDAD	LINEA DE BASE	META
# mujeres y hombres víctimas del conflicto armado beneficiadas de proyectos derivados de procesos de restitución de derechos con enfoque de soluciones integrales.	2.500.000	48.786 24.880 Mujeres 23.906 Hombres	65.085 Mujeres: 26.863 Hombres: 26.093 NNA: 12.129 Discapacidad: 239 Afrodescendientes: 18.129 Indígenas: 62.36 Otros: 40.720

# de mujeres y hombres víctima del conflicto armado y comunidades de acogida en procesos de convivencia pacífica y resolución de conflictos.	2.500.000	48.786 24.880 Mujeres 23.906 Hombres	28.844 Mujeres: 11.022 Hombres: 10.405 NNA: 7.417 Discapacidad: 30 Afrodescendientes: 8.543 Indígenas: 6.358 Otros: 13.943
--	-----------	--	---

SALUD objetivo 1 (responde al O.E. 1): Incrementar el acceso a la atención integral en salud, en la población afectada por crisis humanitarias.

INDICADOR	CON NECESIDAD	LINEA DE BASE	META
Número de personas víctimas del conflicto y receptoras, que recibe atención en salud, apoyo psicosocial y/o de salud mental, desagregadas por grupos según condiciones de vulnerabilidad y enfoques diferenciales.	2.528.772	162.244	170.300 Hombres: 55,076 Mujeres: 57,323 Niños: 28,372 Niñas: 29,529 Indígenas: 2,555 Afrodescendientes: 28,951 Personas con discapacidad: 257

Número de personas beneficiadas con el mejoramiento de unidades de salud y la entrega de insumos básicos para facilitar el acceso a los servicios de salud.	2.528.772	0	16.100
---	-----------	---	--------


SALUD objetivo 2 (responde al O.E. 2): Contribuir con el ejercicio del derecho a la salud de las comunidades vulnerables.

INDICADOR	CON NECESIDAD	LINEA DE BASE	META
Número de líderes, lideresas de la población desplazada y miembros de las comunidades receptoras, capacitados en derechos y deberes en salud y mecanismos de participación comunitaria y control social en salud.	2.528.772	0	2.448


Número de personas desplazadas y de las comunidades receptoras que participan de la socialización de los derechos y deberes en salud y de los mecanismos para hacer efectivo el derecho a la salud.	2.528.772	0	64.253
---	-----------	---	--------

 **SALUD objetivo 3 (responde al O.E. 3): Fortalecer las capacidades institucionales y de las comunidades para la respuesta en salud.**


INDICADOR	CON NECESIDAD	LINEA DE BASE	META
Número de personas formadas en respuesta ante situaciones de emergencia y/o desastres.	N/A	0	1.960
Número de personas de las comunidades priorizadas, dotadas con insumos básicos para la respuesta en salud, desagregadas por edad, sexo y pertenencia étnica.	N/A	0	300

 **SEGURIDAD ALIMENTARIA Y NUTRICIÓN objetivo 1 (responde al O.E. 1): Aumentar el acceso oportuno, permanente y diverso a una canasta variada de alimentos de las poblaciones afectadas por conflicto y desastres naturales.**

INDICADOR	CON NECESIDAD	LINEA DE BASE	META
Porcentaje de Hogares con un Puntaje de Consumo de Alimentos aceptable (>35).	1.991.000	70%	71%
Número total de hombres, mujeres, jóvenes, niños y niñas que reciben asistencia alimentaria (en especie, en bonos o en efectivo).	1.991.000	255.989 Hombres: 43.029 Mujeres: 19.912 Niñas: 67.879 Niños: 57.513	267.933 Hombres: 62.696 Mujeres: 73.950 Niños: 60.017 Niñas: 71.270 Indígenas: 56.266 Afrodescendientes: 50.907 Otros: 160.760

 **SEGURIDAD ALIMENTARIA Y NUTRICIÓN objetivo 2 (responde al O.E. 1): Reducir el porcentaje de desnutrición aguda en niños y niñas menores de cinco años y las deficiencias nutricionales de niños y niñas y mujeres en lactancia y en embarazo.**

INDICADOR	CON NECESIDAD	LINEA DE BASE	META
Porcentaje de niños y niñas de 0 a 59 meses en tratamiento (MAM y SAM) que se recuperan.	SIN DATOS	85%	85% 300 Niños: 174 Niñas: 126 Indígenas: 135 Afrodescendientes: 105 Otros: 60
Porcentaje de anemia nutricional en niños y niñas y mujeres gestantes se reduce.	SIN DATOS	35%	38% 9.972 Niños: 4.066 Niñas: 3.906 Madres gestantes y lactantes: 2.000 Indígenas: 4.487 Afrodescendientes: 3.490 Otros: 1.994

 **SEGURIDAD ALIMENTARIA Y NUTRICIÓN objetivo 3 (responde al O.E. 1 y 3): Rehabilitar, mantener y/o proteger los medios de vida agropecuarios y los activos productivos de las poblaciones afectadas por conflicto y desastres naturales.**

INDICADOR	CON NECESIDAD	LINEA DE BASE	META
Porcentaje de hogares que logran un puntaje de diversidad de la dieta de al menos 9/12, incluidos frutas, verduras y/o lácteos	1.991.000	50%	58%
Número de hombres, mujeres, jóvenes, niños y niñas que se benefician de acciones de medios de vida agropecuarios, activos productivos y fortalecimiento de capacidades.	1.991.000	92.766	86.707 Hombres: 26.319 Mujeres: 27.331 Niños: 18.069 Niñas: 14.989 Indígenas: 43.354 Afrodescendientes: 17.341 Otros: 26.012

 **AGUA SANEAMIENTO E HIGIENE objetivo 1(responde al O.E. 1): Aumentar el acceso a agua apta para consumo humano, a instalaciones adecuadas de saneamiento básico y la promoción de prácticas clave de higiene.**

INDICADOR	CON NECESIDAD	LINEA DE BASE	META
# de hombres, mujeres, niñas y niños que accede a una fuente de agua apta para consumo humano.	1.601.735	0	191.861 Hombres: 65.156 Mujeres: 67.689 Niños: 31.062 Niñas: 27.954 Indígenas: 50.496 Afrodescendientes: 45.645
# de hombres, mujeres, niñas y niños que accede a servicios de saneamiento mejorados.	1.601.735	0	191.861 Hombres: 65.156 Mujeres: 67.689 Niños: 31.062 Niñas: 27.954 Indígenas: 50.496 Afrodescendientes: 45.645
# de hombres, mujeres, niñas y niños que reconoce las prácticas clave de higiene.	1.601.735	0	191.861 Hombres: 65.156 Mujeres: 67.689 Niños: 31.062 Niñas: 27.954 Indígenas: 50.496 Afrodescendientes: 45.645

ORGANIZACIONES PARTICIPANTES POR CLÚSTER/GT Y SUS REQUERIMIENTOS FINANCIEROS

Albergues/CCCM			
Agencia/organización	Nombre del proyecto	Lugares de implementación	Requerimientos
OIM	Temporary shelter to protect vulnerable conflict and disaster affected IDPs in selected areas of Colombia	Antioquia - Cauca - Caquetá - Chocó - Córdoba - La Guajira - Nariño - Norte de Santander - Putumayo	2.233.000
Cruz Roja Colombiana	Alojamientos Inmediatos de Emergencia	Antioquia - Arauca - Cauca - Caquetá - Córdoba - Guaviare - La Guajira - Nariño - Norte de Santander - Putumayo	800.000
NRC	Ensuring access to relevant shelter solutions during crisis for recently displaced persons	Cauca - Nariño - Norte de Santander	350.000
UNFPA	Prevención y respuesta a las violencias basadas en género en alojamientos temporales	Caquetá - Córdoba - La Guajira - Nariño - Norte de Santander - Putumayo	1.547.000
Helpage	Ensuring the appropriate inclusion of older aged IDPs and host community members affected by internal conflict through emergency assistance, protection and early recovery.	Caquetá (Cartagena del Chairá y Puerto Rico)	70.000
	Humanitarian assistance for families, including older people, affected by the internal conflict in Cartagena del Chairá - Caquetá.	Caquetá (Cartagena del Chairá)	
TOTAL			5.000.000

Educación en Emergencias

Agencia/organización	Nombre del proyecto	Lugares de implementación	Requerimientos
AIBI	Escuelas como espacios protectores en Arauca	Arauca	424.000
Corporación Infancia y Desarrollo	La escuela un espacio protector	Nariño, Valle del Cauca, Cauca, Córdoba, Arauca, Chocó, Guaviare, Caquetá	1.347.670
Cruz Roja Colombiana	SIN DATOS	SIN DATOS	SIN DATOS
Fundación Vive con Esperanza	SIN DATOS	SIN DATOS	SIN DATOS
Ministerio de Educación Nacional	Escuelas + Protegidas	Norte de Santander, Nariño, Cauca, Valle del Cauca, Córdoba, Chocó, Caquetá, Arauca, Guaviare, La Guajira, Putumayo	1.483.330
NRC/Consejo Noruego de Refugiados	Promotion of education in protective environments during crisis for recently displaced children	Guaviare, Chocó, Putumayo, Cauca, Valle del Cauca, Nariño, Norte de Santander	900.000
OIM	SIN DATOS	SIN DATOS	SIN DATOS
Opción Legal	Protección y educación para niños, niñas y adolescentes vulnerables en Colombia	Chocó y Putumayo	1.345.000
Fundación Plan	Escuelas más protectoras	32 departamentos del país	950.000

PARTE III: ORGANIZACIONES PARTICIPANTES POR CLÚSTER/GT

Save the Children	Escuelas protegidas y protectoras	Nariño, Valle del Cauca, Cauca, Córdoba, La Guajira y Caqueta	1.200.000
Servicio Jesuita a Refugiados	SIN DATOS	SIN DATOS	SIN DATOS
UNICEF	Escuela: un espacio protegido y protector	Choco, Putumayo, Guajira, Cauca y Nariño	3.200.000
Visión Mundial	Garantía al derecho a la educación de niños y niñas afectados por emergencias	Cauca, La Guajira y Córdoba	250.000
TOTAL			11.100.000

Protección

Agencia/organización	Nombre del proyecto	Lugares de implementación	Requerimientos
ACNUR			6.981.083
Acción Contra el Hambre			710.000
Alianza por la Solidaridad			700.000
Campaña Colombiana Contra Minas			435.000
Consejo Noruego para Refugiados			4.900.000
Corporación Infancia y Desarrollo			2.860.000
Diakonie Katastrophenhilfe			1.266.000
Federación Luterana			1.662.000
Handicap International			4.341.736
HelpAgel Internacional			490.000
ICCO			500.000
Médicos Sin Fronteras			300.000
Mercy Corps			2.380.800
OEA/Programa Contra Minas			73.556
OIM			850.000
ONU Mujeres			700.000
Fundación Plan			2.202.689
PNUD			700.000
Refugee Education Trust			950.000
Save the Children			977.207
Servicio Jesuita a Refugiados			1.088.428
Tierra de Hombres Lausanne			178.000
UNFPA			555.000
UNICEF			1.500.000
UNMAS			550.000
TOTAL			36.880.808

Recuperación Temprana

Agencia/organización	Nombre del proyecto	Lugares de implementación	Requerimientos
ACNUR			553.683
Cruz Roja Colombiana			535.714
FAO			1.759.029
Federación Luterana			1.051.058
Mercy Corps			554.025
OIM			900.000
ONU Mujeres			600.000
PMA			0
PNUD			7.846.491
RET			0
TOTAL			15.000.000

Salud

Agencia/organización	Nombre del proyecto	Lugares de implementación	Requerimientos
Alianza por la Solidaridad	Contribute to improving access to health services to children, women, and men, and increase emergency and disaster response capacity of rural dispersed communities, with emphasis on indigenous populations and Afrocolombians affected by the internal armed conflict in the departments of Arauca, Cauca, Chocó, Córdoba, Norte de Santander, Nariño, Putumayo and Valle del Cauca prioritized in the 2016 HRP, through the implementation of lifesaving activities.	Cauca, Valle del Cauca and Nariño	106.234
Colombia Red Cross	Contribute to improving the health conditions of rural communities affected by the armed conflict, other violence situations, as well as emergencies and disasters in Columbia. This will be achieved through a strategy of mobile health units, the strengthening community organization through the exercise of their rights, health promotion and disease prevention using the methodology of community health and first emergency assistance.	Antioquia, Chocó, La Guajira; Nariño, Norte de Santander and Valle del Cauca	2.084.152
Doctors of the World	Promoting access to health services of rural, indigenous populations and Afro-Colombians affected by the armed conflict in the department of Meta (Vista Hermosa, Puerto Rico, Macarena, Uribe, Mapiipan and Mesetas) Guaviare (San José, El retorno and Calamar) Nariño (Olaya Herrera, El Charco, La Tola, Francisco Pizarro and Tumaco) and el Cauca (Timbiquí)	Cauca, Guaviare, Meta and Nariño	922.000
OUNDDHH		Arauca, Cauca, Chocó, Nariño, Putumayo and Valle del Cauca	0
UNFPA	Respond to gender-based violence and sexual and reproductive health needs of women and adolescents affected by humanitarian emergency situations.	Chocó, Nariño y Norte de Santander	374.000
PAHO	Contribute to improving access to health services to children, women and men and increase emergency and disaster response capacity of dispersed rural communities with special emphasis on the indigenous population and Afro-Columbian affected by the internal armed conflict in the department of Arauca, Cauca, Chocó, Córdoba, Norte de Santander, Nariño, Putumayo and Valle del Cauca prioritized in the 2016 HRP, by implementing health actions that save lives.	Arauca, Cauca, Chocó, Córdoba, Nariño, Norte de Santander, Putumayo and Valle del Cauca	1.348.858

OIM	Support the provision of humanitarian health care to vulnerable migrant populations affected by the armed conflict and other forms of violence, emergency and disasters, economic and social inequity in 100 municipalities prioritized in the 2016 HRP.	Antioquia, Arauca, Bolívar, Caquetá, Cauca, Chocó, Córdoba, Guaviare, La Guajira, Meta, Nariño, Norte de Santander, Putumayo, Valle del Cauca	5.671.707
Heartland Alliance	Mental health programs with psychosocial focus and differential approaches through the provision, evaluation and promotion of mental health services for reported trauma cases. 1. Strengthen programs by improving the technical quality of mental health services and expand its scope. and B) Achieve a better recognition of mental health services for reported trauma cases through research and promotion	Chocó y Valle del Cauca	937.834
Fundación Tierra de Paz	Strengthening health response capacities of communities to face crisis situations in Cauca and Putumayo.	Cauca y Putumayo	230.670
Fundación Halü Bienestar Humano	Improving access to health in communities prioritized by the humanitarian context, through the provision of psychosocial care using a differential approach, improvement and provision of health services focusing on primary health care and community capacity building in health from an intercultural approach, fostering coordination with other sectors such as water, sanitation and hygiene, protection and food safety.	Arauca, Caquetá, Cauca, Chocó, Meta y Valle del Cauca	1.107.000
Doctors Without Borders	Mental health intervention for the victims of violence by the armed conflict and other situations of violence (OSV) and access to comprehensive health care to survivors of sexual violence in urban context in the municipality of Tumaco. Provision of comprehensive health care in the areas most affected by the conflict in the department of Cauca and Buenaventura. Mental health care to victims of the armed conflict and survivors of sexual violence in Cauca mountains.	Cauca, Nariño y Valle del Cauca	2.266.000
TOTAL			15.048.455

Seguridad Alimentaria y Nutrición (SAN)






Agencia/organización	Nombre del proyecto	Lugares de implementación	Requerimientos
PMA			21.936.000
FAO			3.593.979
ACH			1.955.000
UNICEF			250.000
Diakonie Katastrophenhilfe			930.000
Alianza por la Solidaridad			621.099
Caritas Alemania			2.775.556
Federación Luterana			1.200.000
CICR			744.124
Médicos del Mundo			31.093
Fundación Plan			1.117.350
OXFAM			61.960
CISP			0
Mercy Corps			43.500
Cruz Roja Colombiana			61.404
TOTAL			35.835.253

Agua, Saneamiento e Higiene (WASH)			
Agencia/organización	Nombre del proyecto	Lugares de implementación	Requerimientos
Acción Contra el Hambre	Agua, Saneamiento e Higiene.	Guajira, Putumayo, Nariño, Cordoba, Caqueta, Norte de Santander.	3.211.607
Alianza por la Solidaridad	Agua, Saneamiento e Higiene.	Nariño.	710.704
Comité Internacional de la Cruz Roja	Agua, Saneamiento e Higiene.	Antioquia, Choco, Nariño.	30.000
Cruz Roja Colombiana	Agua, Saneamiento e Higiene.	Guajira, Putumayo.	500.000
Diakonie Katastrophenhilfe	Agua, Saneamiento e Higiene.	Caqueta, Cauca, Cordoba, Guavira, Meta.	1.180.000
Federación Luterana	Agua, Saneamiento e Higiene.	Arauca , Choco.	2.400.000
Fundación Halü Bienestar Humano	Agua, Saneamiento e Higiene.	Cauca, Choco, Valle del Cauca, Meta, Arauca.	1.605.000
Fundación Plan	Agua, Saneamiento e Higiene.	La Guajira, Nariño, Choco.	1.550.000
Fundación Tierra de Paz	Agua, Saneamiento e Higiene.	Cauca, Putumayo.	198.476
Fundación SAHED	Agua, Saneamiento e Higiene.	La Guajira, Cordoba.	201.000
HelpAge	Agua, Saneamiento e Higiene.	Caqueta.	87.500
OPS/OMS	Agua, Saneamiento e Higiene.	Cauca, Norte de Santander, Choco, Nariño, Cordoba, Valle del Cauca, Putumayo, Arauca.	1.040.640
OXFAM	Agua, Saneamiento e Higiene.	La Guajira, Nariño, Choco, Cordoba.	1.650.000
Tierra de Hombres	Agua, Saneamiento e Higiene.	Cordoba.	250.000
UNICEF	Agua, Saneamiento e Higiene.	La Guajira, Choco, Cauca, Valle del Cauca.	3.000.000
TOTAL			17.614.927

PERSONAS CON NECESIDADES HUMANITARIAS

PERSONAS CON NECESIDADES (2013-2015)	POR ESTADO							SEXO Y EDAD		TOTAL
	Desplazadas	Víctimas minas	Afectados desastres naturales	Víctimas de violencia sexual	Ataques a civiles	Comunidades anfitrionas	Afectados por acceso	% Mujeres (IDPs)	% Menores (IDPs)	Personas con necesidades
AMAZONAS	0.3K	3	6.8K	1	3	0.1K	0	48%	59%	7.2K
ANTIOQUIA	64.8K	169	50.1K	121	285	236.8K	19.9K	53%	47%	372.2K
ARAUCA	4.6K	49	42.4K	4	160	13.1K	0.3K	54%	48%	60.7K
ATLÁNTICO	1.4K	0	44.7K	2	69	226.5K	0	50%	49%	272.8K
BOGOTÁ, D.C.	0.9K	2	3.3K	5	98	100.6K	0	54%	49%	104.9K
BOLÍVAR	12.9K	5	36.9K	22	102	264.1K	3.2K	51%	43%	317.2K
BOYACÁ	1.3K	5	10.0K	1	16	99.8K	0	54%	59%	111.1K
CALDAS	2.3K	0	20.5K	6	27	53.8K	0	51%	46%	76.6K
CAQUETÁ	24.3K	112	35.1K	33	101	7.8K	320K	53%	49%	387.5K
CASANARE	1.6K	2	39.5K	6	18	60.5K	0	53%	49%	101.6K
CAUCA	51.8K	54	217K	74	291	38.9K	12.8K	52%	44%	320.9K
CESAR	4.9K	0	16.9K	6	99	149K	0	51%	50%	171K
CHOCÓ	29.3K	28	259.3K	55	107	3.5K	11.7K	52%	52%	303.9K
CÓRDOBA	17.7K	24	97.8K	23	139	93.5K	19.6K	53%	49%	228.7K
CUNDINAMARCA	2.2K	0	16.6K	4	9	112.9K	0	52%	54%	131.7K
GUAINÍA	0.4K	0	12.8K	0	1	4	0	48%	48%	13.2K
GUAVIARE	3.6K	8	15.3K	3	11	0.6K	0	51%	46%	19.5K
HUILA	14.7K	14	20.6K	38	90	27.7K	0.3K	53%	49%	63.4K

*Menores (<18 años)

PERSONAS CON NECESIDADES (2013-2015)	POR ESTADO						SEXO Y EDAD				TOTAL
	Desplazadas	Víctimas minas	Afectados desastres naturales	Víctimas de violencia sexual	Ataques a civiles	Comunidades anfitrionas	Afectados por acceso	% Mujeres (IDPs)	% Menores (IDPs)	Personas con necesidades	
 LA GUAJIRA	4.1K	4	226.4K	11	98	35.7K	0	53%	47%	266.3K	
 MAGDALENA	7.3K	4	67.2K	13	118	66.4K	0	53%	47%	141.2K	
 META	8.4K	50	28.8K	11	54	26.6K	0	50%	47%	63.8K	
 NARIÑO	58.2K	103	68.7K	133	100	39.9K	4K	54%	46%	171.2K	
 NORTE DE SANTANDER	14.3K	47	11.6K	21	104	152.4K	42K	50%	46%	220.5K	
 PUTUMAYO	13.9K	73	105.8K	35	78	5.5K	1.3K	53%	46%	126.7K	
 QUINDÍO	1.4K	0	10.8K	2	31	13.2K	0	53%	46%	25.5K	
 RISARALDA	2.7K	0	24.2K	1	65	124.4K	0	52%	47%	151.4K	
 SAN ANDRÉS	9	0	0.6	0	3	0.9	0	67%	89%	1.5K	
 SANTANDER	3.8K	0	46.1K	5	44	174.9K	0	51%	50%	224.8K	
 SUCRE	3.6K	0	40.5K	7	142	25.2K	0	51%	47%	69.5K	
 TOLIMA	18.9K	17	19.9K	36	65	30.0K	0	52%	48%	69K	
 VALLE DEL CAUCA	96.3K	12	55.1K	184	388	652.4K	415.2K	53%	51%	1219.5K	
 VAUPÉS	0.3	1	0.5	2	2	10	0	48%	50%	0.9K	
 VICHADA	0.9	4	3K	2	5	0.7	0	49%	50%	4.7K	
TOTAL	0.5M	790	1.7M	867	2.9K	2.8M	0.9M	53%	48%	5.8M	

PERSONAS CON NECESIDADES HUMANITARIAS VS. POBLACIÓN META

PERSONAS META	POR CLÚSTER/SECTOR							TOTAL
	Protección	Seguridad alimentaria y nutrición	Agua, saneamiento e higiene	Salud	Educación en emergencias	Albergues	Recuperación temprana	Personas con necesidades
 ANTIOQUIA	16.3K	15.0K	0.2K	28.8K	-	0.4K	0.7K	372.2K
 ARAUCA	46.2K	13.0K	11.3K	7.2K	19.3K	3.0K	4.9K	60.7K
 BOLÍVAR	21.7K	5.0K	-	1.7K	-	-	-	317.2K
 CAQUETÁ	8.6K	11.0K	8.0K	12.7K	4.3K	2.0K	32.1K	387.5K
 CAUCA	31.3K	30.0K	20.2K	29.7K	24.5K	4.0K	13.6K	320.9K
 CHOCÓ	114.6K	37.0K	18.1K	23.2K	5.8K	15.0K	10.5K	317.2K
 CÓRDOBA	18.2K	32.0K	31.2K	9.7K	11.0K	4.0K	10.3K	228.7K
 GUAVIARE	1.6K	10.0K	1.2K	8.1K	6.5K	-	0.9K	19.5K
 LA GUAJIRA	4.0K	45.0K	10.4K	10.4K	115.0K	2.0K	24.3K	266.3K
 META	3.1K	10.0K	2.7K	17.4K	-	-	3.5K	63.8K
 NARIÑO	371.5K	50.0K	26.6K	28.2K	42.0K	4.0K	5.3K	171.2K
 NORTE DE SANTANDER	61.5K	15.0K	4.8K	19.8K	43.6K	8.0K	17.6K	220.5K
 PUTUMAYO	40.6K	45.0K	25.1K	12.2K	29.5K	4.0K	2.2K	126.7K
 VALLE DEL CAUCA	16.7K	30.0K	11.0K	45.5K	159.3K	-	6.8K	1219.5K
TOTAL	756.5K	348.0K	171.2K	255.3K	461.0K	50.0K	140.0K	1.4M**

** La cifra no corresponde con la sumatoria total de las columnas, ya que las mismas personas pueden aparecer varias veces como población meta

Equipo Humanitario de País Colombia



¿Qué es el Equipo Humanitario de País?

El Equipo Humanitario de País (EHP), bajo el liderazgo del Coordinador Humanitario (CH), es el espacio de coordinación de la comunidad humanitaria internacional (agencias de Naciones Unidas, ONG internacionales, donantes) definido a nivel internacional por el IASC (Comité Permanente Inter Agencial). El EHP busca apoyar y complementar la respuesta a emergencias ocasionadas por conflicto y desastres naturales, con énfasis en zonas de difícil acceso y poblaciones afectadas. En la región de América Latina y Caribe existen siete Equipos Humanitarios de País.

El Estado mantiene el rol principal en la iniciación, organización e implementación de la asistencia humanitaria en el territorio nacional; el rol del EHP es garantizar que las organizaciones de la comunidad internacional ejecuten acciones coordinadas, complementarias y que la atención humanitaria sea oportuna y previsible, con un enfoque de derechos, género y que contribuya al desarrollo de soluciones duraderas.

El EHP mantiene coordinación permanente y planes de trabajo con las entidades nacionales responsables de la respuesta de emergencia, como la Unidad para la Atención y Reparación Integral a las Víctimas (UARIV) y la Unidad Nacional para la Gestión del Riesgo de Desastres (UNGRD), priorizando los ejes de promoción del conocimiento mutuo, manejo de información y planes y protocolos de respuesta.

A nivel local, los Equipos Humanitarios Locales (EHL) reúnen a los socios internacionales presentes en nueve zonas y se coordinan con la institucionalidad local para una acción complementaria a favor de las personas con necesidades.

Principios rectores

La coordinación humanitaria está contemplada en la Resolución 46/182 de la Asamblea General de las Naciones Unidas (19 de diciembre de 1991), la cual dispone que la acción humanitaria deba ser guiada por una estrategia común en cada país donde haya presencia de un/a Coordinador/a Humanitario/a.

En línea con la Resolución 46/182, las organizaciones que forman parte del EHP actúan bajo los principios de **humanidad, neutralidad, imparcialidad e independencia**. Asimismo, el EHP trabaja con enfoque de derechos y de forma diferencial, ceñido a estándares de calidad y marcos internacionales de trabajo como la *Acción Sin Daño*.

¿Cómo es el funcionamiento del EHP?

El EHP opera a través de dos mecanismos diferentes:

a) el *Core Group*²⁰: se reúne una vez al mes y está integrado por los/as jefes/as de las agencias y organizaciones líderes de clústeres/grupos de trabajo o co-líderes, un representante de los donantes, cuatro representantes de ONG, el CICR como observador y OCHA como secretaría técnica. En casos puntuales, y de acuerdo a la agenda de trabajo, se invitará a este espacio a las unidades del Gobierno responsables de la atención humanitaria (UARIV y UNGRD).

b) un grupo más amplio que incluye a todos los miembros del EHP, con reuniones cada tres meses para el análisis y el intercambio de información.

Participantes en el <i>Core Group</i> (2015)	
Coordinador Humanitario	
Clústeres activos	<ul style="list-style-type: none"> Albergues/CCCM (OIM) Agua y Saneamiento Básico (UNICEF) Protección (ACNUR) Salud (OPS/OMS) Seguridad Alimentaria y Nutrición (FAO)
Sector/grupo de trabajo	<ul style="list-style-type: none"> Educación en Emergencias (UNICEF) Recuperación Temprana (PNUD) Género (ONUMujeres)
ONG	<ul style="list-style-type: none"> Consejo Noruego de Refugiados Acción Contra el Hambre Diakonie Apoyo en Emergencias Federación Luterana Mundial
Donantes	<ul style="list-style-type: none"> Embajada de Suecia
Observadores	<ul style="list-style-type: none"> CICR
Secretaría Técnica	<ul style="list-style-type: none"> OCHA

²⁰El *Core Group* inició sus reuniones durante 2014.

Arquitectura Humanitaria

El EHP, liderado por el CH, encabeza la arquitectura humanitaria del país, la cual está compuesta por el Grupo Inter-Clúster (GIC), los clústeres y los Equipos Humanitarios Locales (ver Gráfico).

El Grupo Inter-Clúster reúne a nivel técnico a los líderes y colíderes de los clústeres/sectores/grupos de trabajo para asegurar un análisis multisectorial de situaciones humanitarias específicas que permita plantear recomendaciones para la toma de decisiones del EHP. Dentro del GIC está el subgrupo temático de manejo de información (GTMI).

Actualmente hay cinco clústeres activos: Protección, Salud, Albergue, Agua y Saneamiento Básico y Seguridad Alimentaria y Nutrición; Educación en Emergencias funciona como un sector en donde hay una fuerte coordinación con el Ministerio de Educación a través de la Mesa Nacional de Educación en Emergencias. Recuperación Temprana (también Sector) y Género actúan como grupos transversales. Asimismo, existe un Subgrupo

de Trabajo de Acción contra Minas y un Subgrupo de Violencia Basada en Género, integrado en el clúster de Protección.

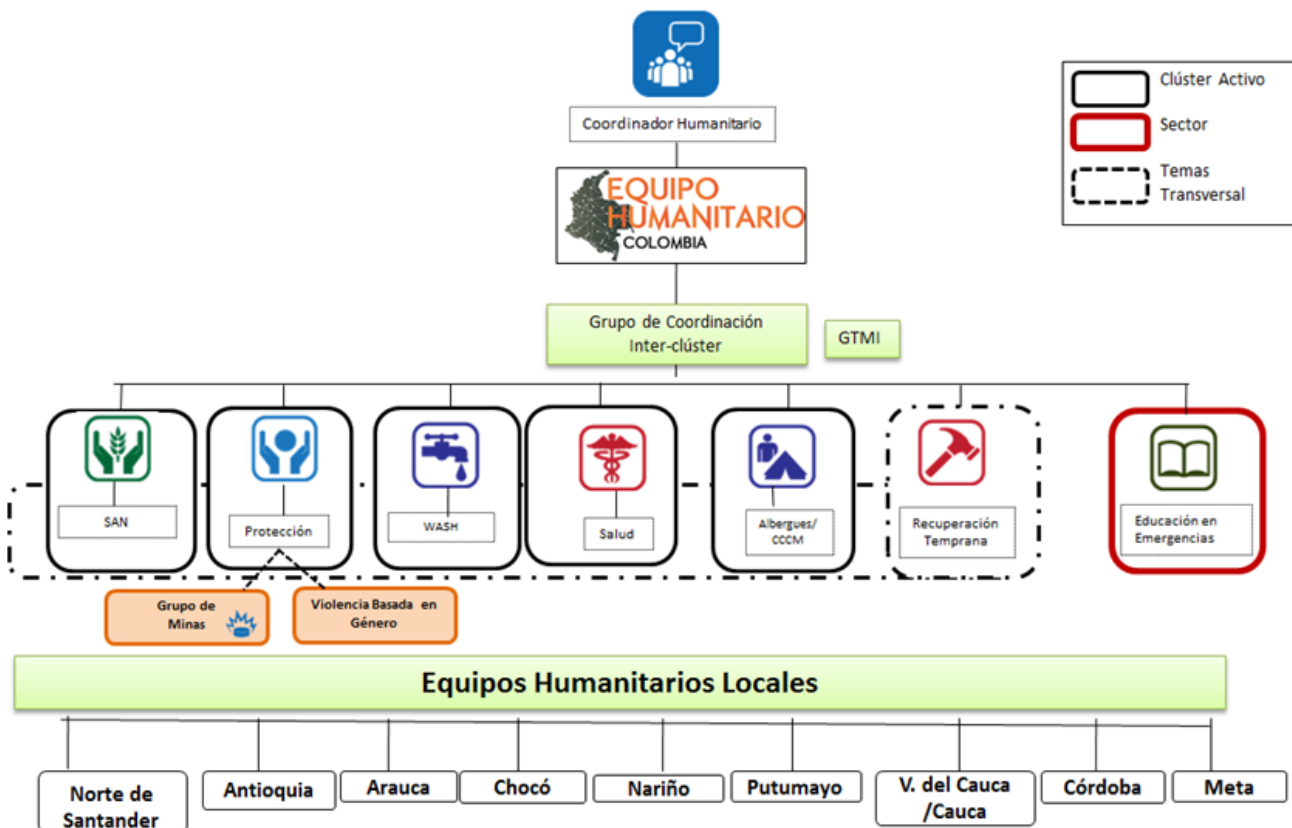
Los Equipos Humanitarios Locales (EHL) agrupan a la comunidad internacional humanitaria con presencia o cobertura en una región concreta.

Los EHL mantienen comunicación constante con las autoridades departamentales y municipales, responsables de la respuesta de emergencias, lo que permite realizar acciones de coordinación, asistencia técnica y complementariedad con dichas autoridades logrando responder a las necesidades humanitarias causadas por emergencias complejas y desastres naturales, en particular en zonas de difícil acceso.

En la actualidad hay EHL en Norte de Santander, Antioquia, Arauca, Chocó, Nariño, Putumayo, Valle del Cauca/Cauca, Córdoba y Meta y presencia de siete grupos locales de Protección.



Arquitectura Humanitaria



ALBERGUES/CCCM

Cluster Objective 1: Comunidades afectadas por desastres de origen natural y/o conflicto armado en los departamentos priorizados en el plan de respuesta son atendidas en el sector de alojamientos temporales con enfoque de derechos y diferencial.

Supports Strategic Objective 3

Indicator

Reducción de la vulnerabilidad de personas en riesgo de desplazamiento o desplazadas (por conflicto o desastres) con requerimiento de alojamiento temporal.

Baseline

Target

868.343

50.000

Activities	Locations	Indicator	Baseline	Target
Intervención en infraestructura en base a la identificación de necesidades a través de diagnósticos participativos según los desplazamientos masivos o afectación por desastre	ANTIOQUIA ARAUCA CAQUETÁ CAUCA CHOCÓ CÓRDOBA LA GUAJIRA	# personas beneficiadas por la intervención (desagregadas por sexo, edad y etnia)	0	12.000
Dotación de alojamientos temporales con enfoque diferencial.	NARIÑO NORTE DE SANTANDER PUTUMAYO 10 departamentos	# de alojamientos temporales dotados	0	2
Intervención en infraestructura (adecuación o construcción) de alojamientos temporales.	10 departamentos 10 departamentos 10 departamentos	# de beneficiarios	0	11.000
Dotación de insumos no alimentarios con enfoque diferencial.		# de centros colectivos mejorados	0	3
		# de personas beneficiarias	0	11.000
		# de albergues construidos (accesibles para discapacidad)	0	1
		# de personas beneficiarias	0	1.500
		# de personas atendidas con kits de habitabilidad con enfoque de género	0	1500
Realización de talleres de fortalecimiento de las habilidades, conocimientos y recursos de las comunidades en el sistema de manejo de los alojamientos temporal.		# de personas participantes en jornadas de sensibilización de enfoque diferencial	0	1.500
		# de persona atendidas con dotación de kits de higiene y aseo, kits de dormida	0	1.000
Realización de encuentros de saberes con comunidades indígenas y afrocolombianas en el sector de alojamientos temporales	10 departamentos	# de familias atendidas con iniciativas de medios de vida en el sector de alojamientos temporales con enfoque de recuperación temprana y género	0	1.500 (7.500 personas) 750
		# de personas capacitadas	0	350 (1.750 personas) 500
		# de familias atendidas en alojamiento	0	
		# de líderes y lideresas participantes		

Departamentos	Organización	# de org. por departamento
Antioquia	CRC - OIM	3
Arauca	CRC	1
Cauca	CRC – OIM – HELPAGE-NRC	4
Caquetá	CRC – OIM - UNFPA	3
Chocó	CRC – CISP – OIM – OPS - UNFPA	5
Córdoba	CRC – OIM - UNFPA	3
Guaviare	CRC	1
La Guajira	CRC – OIM-UNFPA	3
Nariño	CRC – OIM- UNFPA-NRC	4
Norte de Santander	CRC –OIM- UNFPA- NRC	4
Putumayo	CRC-OIM-UNFPA	3

EDUCACIÓN EN EMERGENCIAS

Indicador	Supports Strategic Objective 1	
	Línea de base	Meta
1. # de NNAJ en edad escolar que acceden a educación en situación de emergencias.	0	10.000 5.500 niñas 4.500 niños Mín. 1.000 indígenas 2.000 afrodescendientes
2. # de NNAJ en edad escolar que acceden a insumos educativos adecuados (kits educativos y materiales didácticos) adaptados culturalmente.	0	21.000 11.550 niñas 9.450 niños Mín. 2.100 indígenas 4.200 afrodescendientes

Actividades	Locations	Indicator	Baseline	Target
Registro de población afectada.	Norte de Santander (Tibu, Villa del Rosario, Tarra)	• # de NNA reportados en el Sistema de apoyo a la emergencia SAE.	0	10.000
Búsqueda activa de NNA fuera del sistema escolar.	Nariño (Tumaco, Barbacoas)	• # de NNA identificados por fuera del sistema educativo.	0	10.000
	Valle del Cauca(Buenaventura)	• # NNA que ingresan al Sistema de Matricula/SIMAT.	0	10.000
Entrega de insumos educativos.	Cauca(Timbiqui, Lopez de Micai, Guapi)	• # NNA que cuentan con Kits escolares.	0	21.000
	Córdoba(Puerto Libertador)		0	21.000
	Guajira(Uribia, maicao)	• # de maletas pedagógicas y/o recreo deportivas entregadas a docentes para activar espacios de aprendizaje y de socialización durante las emergencias.	0	100
	Putumayo(San Miguel, Valle del Guamuez)	• # de aulas temporales instaladas.	0	10 indígenas 20 afrodescendientes
Entrega de alimentación complementaria en el ámbito educativo.	Arauca(Arauquita, Sarabena)	• # de NNA beneficiados con alimentación escolar en situaciones de emergencias.	0	21.000
	Choco(Riosucio, Bajo Baudo)		0	21.000
Talleres pedagógicos con docentes para incorporación a la escuela a los NNA afectados.	Guaviare (San Jose del Guaviare)	• # de talleres realizados.	300	1.000
	Caquetá (Cartagena del Chaira)	• # de docentes capacitados en pedagogías alternativas para el funcionamiento espacios de aprendizajes y de socialización durante las emergencias.	0	100 indígenas 200 afrodescendientes 20.000
Talleres a NNA de atención psicosocial.		• # de talleres realizados.	0	1.000
		• # de docentes y / o cuidadores entrenados en herramientas para la recuperación sicosocial de NNA durante las emergencias.	0	100 indígenas 200 afrodescendientes 40.000
		• # NNA que reciben atención psicosocial.	0	Al menos 4000 en comunidades indígenas y 8000 en comunidades afrodescendientes 21.000
Talleres con comunidad educativa de educación en emergencias.		• # de talleres realizados.	300	1.000
		• # de docentes entrenados en herramientas para el desarrollo de espacios temporales de aprendizaje y de socialización durante las emergencias.	10.000	100 indígenas 200 afrodescendientes 20.000
		• # de padres de familia sensibilizados frente al derecho a la educación en las emergencias.	10.000	2.000 indígenas 4.000 afrodescendientes 20.000

Cluster Objective 2: Implementar espacios protectores y protegidos desde las escuelas, para las niñas, niños y adolescentes y jóvenes frente a las afectaciones por el conflicto armado y/o el desastre natural.		Supports Strategic Objective 3	
Indicador		Línea de base	Meta
1. # de instituciones educativas implementando Planes Escolares de Gestión Integral del Riesgo frente a afectación o riesgo por conflicto armado o desastre natural.		300 IE	1.000 IE 1.000 IE indígenas 2.000 IE afrodesc.
2. # de NNA en edad escolar afectados que acceden a rutas y/o programas de protección dentro de las escuelas.		300.000	400.000 Mín. 4.000 indígenas y 8.000 afrodescendientes
3.# de personas de la comunidad educativa que cuentan con herramientas para responder a la emergencia en el ámbito educativo con enfoque de derechos, diferencial y de género para de NNAJ.		10.000 Personas	40.000 Mín. 4.000 indígenas y 8.000 afrodescendientes

Activities	Locations	Indicator	Baseline	Target
Talleres a NNAJ sobre identificación de riesgos, conocimiento de derechos y mecanismos de protección.	Norte de Santander (Tibu, Villa del Rosario, Tarra) Nariño (Tumaco, Barbacoas) Valle del Cauca(Buenaventura)	<ul style="list-style-type: none"> # de talleres realizados. # de NNAJ capacitados en el reconocimiento de los riesgos y herramientas de autoprotección con enfoque diferencial étnico y cultural. 	300 IE 300.000 NNA	1.000 IE 100 IE indígenas 200 IE afrodescendientes 400.000 220.000 niñas 180.000 niños Mín. 4.000 indígenas y 8.000 indígenas
Talleres a comunidad educativa sobre identificación de riesgos, conocimiento de derechos y mecanismos de protección.	Cauca(Timbiqui, Lopez de Micai, Guapi) Córdoba(Puerto Libertador) Guajira(Uribia, maicao) Putumayo(San Miguel, Valle del Guamuez) Arauca(Arauquita, Sarabena) Choco(Riosucio, Bajo Baudo)	<ul style="list-style-type: none"> # de talleres realizados. # de docentes que cuentan con herramientas para la identificación de riesgos, conocimiento de los derechos y la activación de mecanismos de protección con enfoque diferencial. # de personas de la comunidad educativa que cuentan con herramientas para la identificación de riesgos, conocimiento de los derechos y la activación de mecanismos de protección con enfoque diferencial. 	300 10.000 10.000	1.000 100 indígenas 200 afrodescendientes 20.000 2.000 indígenas 4.000 afrodescendientes 20.000 Al menos 2.000 indígenas y 4.000 afrodescendientes
Talleres y/o formación a comunidad educativa: docentes, funcionarios, padres de familia sobre identificación de riesgos, conocimiento de derechos, educación en el riesgo de minas, prevención del reclutamiento y mecanismos de protección en el ámbito escolar.	Guaviare (San Jose del Guaviare) Caquetá(Cartagena del Chaira)	<ul style="list-style-type: none"> # de talleres realizados. # de docentes formados en la identificación de riesgos, ERM, prevención del reclutamiento y activación de mecanismos de protección. # de personas de la comunidad educativa formados en la identificación de riesgos, derechos, ERM y prevención del reclutamiento y activación de mecanismos de protección. # de NNA en edad escolar que cuentan con herramientas de autoprotección relacionadas con la ERM y con la Prevención del reclutamiento y activación de mecanismos de protección. 	300 10.000 10.000 0	1.000 100 indígenas 200 afrodescendientes 20.000 2.000 indígenas 4.000 afrodescendientes 20.000 2.000 indígenas 4.000 afrodescendientes 21.000 NNA al menos 2.100 indígenas y 4.200 afrodescendientes

Location	DEPARTAMENTO	Organization	# of orgs per department
	Norte de Santander	MEN, NRC, Opcion Legal, Word Vision, OIM, PLAN	6
	Nariño	MEN, NRC, Save The Children, UNICEF, OIM, Cruz R, Corp. Infancia y Desarrollo, Vive con esperanza, Servicio Jesuita, Vision Mundial, PLAN	12
	Valle del Cauca	MEN, NRC, Save The Children, PLAN UNICEF, OIM, Cruz R, Corp. Infancia y Desarrollo, Vive con esperanza, Servicio Jesuita, Vision Mundial	11
	Cauca	MEN, NRC, Save The Children, PLAN, UNICEF, OIM, Cruz R, Corp. Infancia y Dilo, Vive con esperanza, Servicio Jesuita	10
	Córdoba	Opcion Legal, UNICEF, Save The Children, PLAN, Corp. Inf y Dilo, MEN	6
	Guajira	UNICEF, PLAN, Save The Children, MEN, Cruz Roja, Vision Mundial	6
	Putumayo	UNICEF, PLAN, Vision Mundial, NRC, OIM, Cruz Roja, Servicio Jesuita, MEN	8
	Arauca	AIBI, Opcion Legal, MEN, Corp. Infancia y dilo,	4
	Choco	MEN, NRC, PLAN, UNICEF, OIM, Cruz R, Corp. Infancia y Dilo,	7
	Guaviare	MEN, NRC, OIM, Cruz R, Corp. Infancia y Dilo, Servicio Jesuita	5
	Caqueta	MEN, NRC, Save The Children, OIM, Cruz R, Corp. Infancia y Dilo, Servicio Jesuita	7

PROTECCIÓN

Clúster Objective 1: (Prevención/protección) Promover acciones para la mitigación y respuesta a los riesgos, amenazas y otras afectaciones específicas de i) niños, niñas, adolescentes y jóvenes, ii) víctimas de violencia basada en género y iii) víctimas de MAP/MUSE.		Supports Strategic Objective O.E. 2		
Indicador		Línea de base	Meta	
# mujeres, hombres, niños, niñas, adolescentes, jóvenes identificados en riesgo, amenazados y afectados que tienen respuesta a su situación.		184.016	211.463	
Activities	Locations	Indicador	Baseline	Target
Capacitar comunidades priorizadas y personas afectadas por el conflicto en la Acción contra Minas.	Nariño: Tumaco, Barbacoas, Ricaurte, Samaniego, Magui Payan, Roberto Payan, Policarpa Caquetá: Florencia, Montañita, Solano, Milán, Puerto Rico, San Vicente Del Caguan Córdoba: Montería, Tierralta, Montelibano, Puerto Libertador, Ayapel Norte de Santander: Ocaña, El Tarra, Tibu, San Calixto, Sardinata Arauca: Arauca, Saravena, Fortul, Tame, Arauquita Cauca: Toribio, Timbio, Sucre, Suarez, Santa Rosa, Santander de Quilichao, Piendamó, Piamonte, Patía, Morales, Miranda, Mercaderes, La Vega, Jambalo, Inza, El Tambo, Corinto, Caloto, Caldon, Cajibío, Buenos Aires, Bolívar, Balboa, Argelia, Almaguer, Popayan, Timbiquí, Guapi La Guajira: Riohacha Choco: Quibdo, Alto Baudo, Lloro, Tado, Bagado, Bojaya, Medio atrato Putumayo: San Miguel, Puerto Guzman, Puerto Asis, Valle del Guamez, Puerto Leguizamo Valle del Cauca: Buenaventura Antioquia: Yarumal Carepa, Ituango, Briceño Meta:	• # de NNAJ, hombres y mujeres que benefician de las capacitaciones en Acción contra Minas.	500	51.949
Capacitar comunidades priorizadas y personas afectadas por el conflicto sobre prevención del reclutamiento y utilización de NNAJ.	Arauca: Arauquita, Saravena, Tame Choco: Bojaya, Quibdó, Istmina, Río Sucio Norte de Santander: Catatumbo Region: Hacari, San Calixto, El Carmen, Teorama, Sardinata, Tibú, La Playa, Convención, El Tarra, Cúcuta, Villa del Rosario y Puerto Santander Cauca: Guapi, Lopez de Micay, Timbiquí, Argelia, El Tambo, Buenos Aires, Suarez, Morales, Caldon, Jambaló, Caloto, Toribio, Mercaderes, Patía, Miranda, Timbio, Santander de Quilichao, La Vega, Inza, Corinto, Cajibío, Bolívar, Balboa, Almaguer, Popayán La Guajira: Dibulla, Maicao, Uribia Córdoba: Tierralta, Puerto Libertador, Montelibano Nariño: Tumaco, El Charco, Barbacoas, Policarpa, Olaya Herrera, Roberto Payán, Magüi Payán, Santa Barbara de Iscuandé, Cumbitara, Ricaurte, Pasto, Puerto Asis, Puerto Caicedo Valle del Cauca: Buenaventura Antioquia, Putumayo, Caquetá, Guaviare, Meta	• # de NNAJ, hombres y mujeres que benefician de las capacitaciones en prevención del reclutamiento y utilización de NNAJ.	0	87 605
Capacitar y fortalecer comunidades priorizadas y personas afectadas por el conflicto para identificar y prevenir VBG con un enfoque de protección y recuperación temprana.	Arauca: Arauquita, Saravena, Tame, Fortul Nariño: El Rosario, Leiva, Policarpa, Cumbitara, Ricaurte (Resguardos Vegas, El Edén, El Palmar), Tumaco Chocó: medio atrato, Quibdo Putumayo: Puerto Asis, Villagarzón, Valle del Guamez, Puerto Leguizamo Mocoa, Puerto Guzmán, San Miguel, Leguizamo Norte de Santander: Cúcuta, Villas del Rosario, Puerto Santander Cauca: Buenos Aires, Balboa, Tambo. Valle del Cauca: Buenaventura Antioquia, Córdoba	• # de NNAJ, hombres y mujeres que benefician de las capacitaciones en VBG.	7	7 058
Remitir casos a la ruta de atención y proveer asistencia integral a víctimas de MAP y MUSE.	Arauca: Fortul, Tame, Saravena, Arauquita, Arauca Putumayo: Puerto Asis, San Miguel, Puerto Guzmán, Valle del Guamez, Puerto Leguizamo Norte de Santander: Catatumbo (El Tarra, Hacari, Tibu, San Calixto), Sardinata Nariño: tumaco, Roberto Payan Cauca: Morales, Miranda, Mercaderes, La Vega, Jambalo, Inza, El Tambo, Corinto, Caloto, Caldon, Cajibío, Buenos Aires, Bolívar, Balboa, Argelia, Almaguer, Popayan, Timbiquí, Guapi Valle del Cauca: buenaventura Caquetá: Florencia, Montañita, Solano, Milan, Puerto rico, San Vicente del Caguan	• # de NNAJ, hombres, mujeres remitidas a la ruta institucional. • # de NNAJ, hombres, mujeres víctimas de MAP y MUSE que han recibido asistencia integral de parte de actores humanitarios.	30	1085
			160	985

	<p>Meta: Villa Hermosa Choco: Alto Baudo, Quibdo, Lloro, Tado, Bagado, Bojaya, Medio atrato</p> <p>Antioquia: Yarumal, Carepa, Ituango, Briceño, Caucasia, Urrau, San Andres de Cuerquia</p> <p>Córdoba</p>			
Realizar operaciones de desminados humanitarios.	<p>Cauca: Morales, Miranda, Mercaderes, La Vega, Jambalo, Inza, El Tambo, Corinto, Caloto, Caldone, Cajibío, Buenos Aires, Bolívar, Balboa, Argelia, Almaguer, Popayan</p> <p>Meta: La Uribe Guaviare: san jose del Guaviare</p> <p>Antioquia: Briceño</p>	<ul style="list-style-type: none"> • # de NNAJ, hombres, mujeres que benefician de las operaciones de estudios no técnicos. • # de NNAJ, hombres, mujeres que benefician de las operaciones de despeje de área contaminado. 	0	455
Identificar y remitir casos a la ruta de protección frente a reclutamiento y utilización de NNAJ.	<p>Arauca: Arauquita, Saravena, Tame, Arauca, Fortul</p> <p>Chocó: Alto Baudo, Bajo Baudó, Bojayá, Medio Atrato, Medio San Juan</p> <p>Norte de Santander: El Carmen, Tibú, El Tarra, Teorama, Sardinata, Cúcuta, Convención, San Calixto, Hacari, La Playa, Villa del Rosario y Puerto Santander</p> <p>Córdoba: Tierralta, Montelibano, Puerto libertador y Ayapel</p> <p>Cauca: Morales, Miranda, Mercaderes, La Vega, Jambalo, Inza, El Tambo, Corinto, Caloto, Caldone, Cajibío, Buenos Aires, Bolívar, Balboa, Argelia, Almaguer, Popayan, Timbiquí, Guapi,</p> <p>Meta: La Uribe, Villa Hermosa</p> <p>Guaviare: San Jose del Guaviare</p> <p>Putumayo: San Miguel, Puerto Asís, Leguizamo, Puerto Guzmán</p> <p>Nariño: Tumaco, Roberto Payan, Magui</p> <p>Valle del Cauca: Buenaventura</p> <p>La Guajira: Maicao, Uribia</p> <p>Caquetá: Florencia, Montañita, Solano, Milan, Puerto rico, San Vicente del Caguan</p> <p>Antioquia: Yarumal, Carepa, Ituango</p>	<ul style="list-style-type: none"> • # de NNAJ identificados como víctimas o en riesgo de reclutamiento y utilización. • # de NNAJ remitidas a medidas de protección. • # de personas identificadas y reportadas en el marco de la Resolución 1.612. 	0	6 330
			0	3 901
			21	3 898
Crear entornos protectores para NNAJ para prevenir casos de reclutamiento y utilización de NNAJ.	<p>Arauca: Arauquita, Saravena, Tame</p> <p>Antioquia: Ituando, Medellín, Bello</p> <p>Nariño: Ipiales, Cumbal, Tumaco, Los Andes, Policarpa, Leiva, El Charco, Barbacoas, Olaya Herrera, Roberto Payán, Magüi Payán, Santa Barbara de Iscuandé, Policarpa, Cumbitara, Ricaurte, Francisco Pizarro, Mallama, Samaniego, Santa Cruz de Guachavez, Providencia, Sandona, Consacá, Linares, Ancuya, La Unión, San Lorenzo, Arboleda, Buesaco, Ipiales, Córdoba, Rosario, La Tola</p> <p>Cauca: Guapi, Lopez de Micay, Timbiquí, Argelia, El Tambo, Buenos Aires, Suarez, Morales, Caldone, Jambaló, Caloto, Toribio, Mercaderes, Patía, Miranda, Timbio and Santander de Quilichao, La Vega, Corinto, Inza, Cajibío, Popayan, Almaguer, Bolívar, Balboa</p> <p>Norte de Santander: Hacari, El Carmen, Sardinata, La Playa, Convención, Tibú, El Tarra, Teorama, Cúcuta, San Calixto, Villa del Rosario y Puerto Santander</p> <p>Choco: Bojaya, Atrato, Quibdo,</p> <p>Putumayo: San Miguel, Puerto Asís, Mocoa, Villa Garzon, Puerto Guzmán</p> <p>Caquetá: Cartagena del Chaira</p> <p>Córdoba: Tierralta, Montelibano, Puerto libertador y Ayapel</p> <p>Guaviare: san jose del guaviare</p> <p>Meta: La Uribe</p> <p>Valle del Cauca: Buenaventura</p>	<ul style="list-style-type: none"> • # de NNAJ que benefician de la creación de los espacios protectores, incluyendo capacidades de auto-protección. 	183 247	40 973
Identificar y remitir casos a la ruta de atención de VBG en zonas priorizadas.	<p>Arauca: Arauquita, Saravena, Tame, Fortul, Arauca,</p> <p>NdS: El Tarra, Tibu, San Calixto, Sardinata, Cucuta, Villa Del Rosario</p> <p>Antioquia: Medellín, Bello, Ituango, Caucasia, Puerto Berrio, Yarumal, Turbo, Carepa</p> <p>Nariño: Tumaco</p> <p>Putumayo: Mocoa, Puerto Asís, San Miguel, Leguizamo, Puerto Guzmán, Valle del Guamez, Villagarzón,</p> <p>Choco: Alto Baudo, Bajo Baudó, Bojayá, Medio Atrato, Medio San Juan</p> <p>Meta: Villa Hermosa</p> <p>Cauca: buenos aires, tambo, Balboa, Timbiquí, Guapi</p> <p>Valle del Cauca: buenaventura,</p> <p>La Guajira,</p> <p>Caquetá: Florencia, Montañita, Solano, Milan, Puerto rico, San Vicente del Caguan</p>	<ul style="list-style-type: none"> • # de NNAJ, hombres, mujeres sobrevivientes de VBG identificadas. • # de NNAJ, hombres, mujeres remitidas a la ruta de atención para acceder a servicios. • # de personas identificadas y reportadas en el marco de la Resolución 1.820. 	0	680
			30	273
			21	16

Crear entornos protectores con mujeres y hombres para prevenir, identificar y remitir casos de VBG.	<p>Arauca: Arauquita, Arauca, Fortul, Saravena, Tame</p> <p>Putumayo: Mocoa, Puerto Guzmán, Puerto Asís, San Miguel, Leguizamo</p> <p>Valle del Cauca: Buenaventura</p> <p>Norte de Santander: Catatumbo, Cucuta, Villa Del Rosario</p> <p>Meta: La Uribe</p> <p>Nariño : Ipiales, Samaniego, Pasto, Cumbal, Tumaco,</p> <p>Cauca: Morales, Miranda, Mercaderes, La Vega, Jambalo, Inza, El Tambo, Corinto , Caloto, Caldon, Cajibío, Buenos Aires, Bolívar, Balboa, Argelia, Almaguer, Popayan, Guapi</p> <p>Guaviare: san jose del guaviare</p> <p>Chocó</p>	<ul style="list-style-type: none"> • # de NNAJ, hombres, mujeres que benefician de la creación de los espacios protectores. 	0	6 125
---	---	--	---	-------

Clúster Objective 2: (Soluciones duraderas/protección) Implementar estrategias y acciones participativas de protección con un enfoque de soluciones duraderas y sostenibles para las personas desplazadas y afectadas por el conflicto.	Supports Strategic Objective O.E. 3	
Indicador	Línea de base	Meta
# de mujeres, hombres, niños, niñas, adolescentes y jóvenes beneficiados por estrategias y acciones de protección con enfoque de soluciones duraderas.	3.499	475.913

Activities	Locations	Indicador	Baseline	Target
Brindar una respuesta de protección en contextos de emergencias masivas, recurrentes y/o residuales.	<p>Arauca: Arauca, Arauquita, Saravena, Tame</p> <p>Nariño: Barbacoas, Cumbal, Cumbitara, El Charco, Francisco Pizarro, Ipiales, Leiva, Magüi, Mosquera, Olaya Herrera, Policarpa, Ricaurte, Roberto Payán, Santa Bárbara, San Andres de Tumaco, Samaniego</p> <p>Cauca: Santander de Quilichao, Timbiquí, López de Micay, El Tambo, Morales, Bolívar, Patía, Toribío, Argelia, Guapi</p> <p>Choco: Quibdo, Medio Atrato, Medio San Juan, Bojaya, Alto Baudó, Medio Baudó y Bajo Baudó, Carmen de Atrato, e Istmina, Ungia, Condoto, Acandí, Riosucio, Lloró</p> <p>Putumayo: Puerto Asís, Puerto Guzmán, San Miguel, Puerto Leguizamo, Valle del Guamez, Mocoa, Orito</p> <p>Cordoba: Ayapel, Montelibano, Tierralta</p> <p>Norte de Santander: Tibú, Cúcuta, Teorama, Convención, San Calixto, Abrego, Sardinata, Hacarí, Ocaña, El Tarra, La Playa, El Carmen, Villa del Rosario y Puerto Santander</p> <p>Nariño: Tumaco, Pasto, Barbacoas, Policarpa, Samaniego, Olaya Herrera, El Charco, Ricaurte, Cumbitara</p> <p>La Guajira: Maicao, Uribia</p> <p>Caquetá: Florencia, Montañita, Solano, Milan, Puerto rico, San Vicente del Caguan</p> <p>Antioquia: Yarumal, Carepa, Ituango</p> <p>Valle del Cauca: Buenaventura</p> <p>Meta: Villa Hermosa</p>	<ul style="list-style-type: none"> • # de NNAJ, hombres, mujeres que se benefician de las respuesta en emergencia masivas, recurrentes y/o residuales con enfoque de protección. 	0	74 003
Implementar acciones de protección con comunidades afectadas por el conflicto armado.	<p>Choco: Alto Baudó, Bajo Baudó, Bojayá, Medio Atrato, Quibdo, Medio San Juan, Bagadó, Istmina</p> <p>Norte de Santander: Tibú, El Tarra, Teorama, Sardinata, Cúcuta, San Calixto, Hacarí, La Playa, El Carmen, Villa del Rosario y Puerto Santander, Convención, Abrego, Ocaña,</p> <p>Arauca: Arauca, Arauquita, Tame, Saravena, Fortul</p> <p>Antioquia: Caceres, Bello, Ituango ,Caucasia, Zaragoza, Turbo, Yarumal, Carepa</p> <p>Nariño: tumacoPasto, Policarpa, Los Andes, Barbacoas, Ricaurte.El Charco, Samaniego, Francisco Pizarro, Magüi Payán, Mosquera, Olaya Herrera, Roberto Payán, Santa Bárbara, San Andres de Tumaco, Cumbitara, Ipiales,</p> <p>Putumayo: Leguizamo,Puerto Asís, Mocoa, Puerto Guzmán</p> <p>Valle del Cauca: Buenaventura</p> <p>Caquetá: Cartagena del Chaira, Florencia, Montañita, Solano, Milan, Puerto rico, San Vicente del Caguan</p> <p>Cauca: buenos aires, Santander de Quilichao, Timbiquí, López de Micay, El Tambo, Morales, Bolívar, Patía, Toribío, Argelia, Guapi, Balboa</p> <p>Meta: Villa Hermosa</p>	<ul style="list-style-type: none"> • # de NNAJ, hombres, mujeres que se benefician por el cumplimiento de medidas de protección por parte de miembros del clúster de Protección para evitar la ocupación bienes civiles por parte de grupos armados. 	0	1 880
		<ul style="list-style-type: none"> • # de NNAJ, hombres, mujeres que se benefician por acciones orientadas a acceso, legalización, restitución del derecho a la tierra, al territorio y a la vivienda. 	24	34 545
		<ul style="list-style-type: none"> • # de NNAJ, hombres, mujeres beneficiadas por medidas de protección mediante el acompañamiento de miembros del clúster de Protección a poblaciones indígenas, campesinas y afrocolombianas. 	3 400	328 853
		<ul style="list-style-type: none"> • # de NNAJ, hombres, mujeres beneficiadas por medidas de protección mediante el acompañamiento de miembros del clúster de Protección como consecuencia del impacto humanitario de las actividades extractivas en su cadena general en contexto de conflicto armado. 	0	5
		<ul style="list-style-type: none"> • # de NNAJ, hombres, mujeres beneficiadas por medidas de protección mediante el acompañamiento de miembros del clúster de Protección como consecuencia de otras formas de violencia. 	0	6 049

Implementar procesos de soluciones duraderas con enfoque de derechos humanos en las comunidades priorizadas.	Arauca: Arauca, Arauquita, Tame, Saravena, Fortul	<ul style="list-style-type: none"> # de NNAJ, hombres, mujeres retornadas que benefician de un proyectos y/o de un proceso de soluciones duraderas. # de NNAJ, hombres, mujeres en comunidades receptoras que benefician de un proyectos y/o de un proceso de soluciones duraderas. 	60	17 873
	Nariño: Ricaurte, Tumaco, El Charco, Pasto Barbacoas y La Llanada Putumayo: Leguizamo, Puerto Asís, Mocoa, Puerto Caicedo, Puerto Guzman Chocó: Quibdo Bajo Baudo, Medio Atrato, Medio San Juan, alto baudo, Bojaya, Istmina, Rio Sucio Norte de Santander: El Tarra, San Calixto, Teorama, Sardinata y Tibú, Cúcuta/ Cauca: Timbiquí, Guapi, Lopez, Suárez, Buenos Aires, Santander de Quilichao Córdoba: Tierralta, Montelibano, Puerto libertador y Ayapel Guajira: Dibulla Caqueta Meta		15	12 795

Clúster Objective 3: (Centralidad de la protección y enfoque de derechos humanos) Asegurar que las personas afectadas benefician de la centralidad de la protección en la respuesta humanitaria con un enfoque de derechos humanos y de género.	Supports Strategic Objective O.E. 1	
Indicador	Línea de base	Meta
# de personas afectadas por el conflicto o emergencias complejas que se benefician de acciones de la arquitectura humanitaria y del Estado con enfoque de derechos humanos y de protección.	0	74 794

Activities	Locations	Indicador	Baseline	Target
Implementar la centralidad de la protección (con enfoque de género) en la acción humanitaria para la población afectada.	Arauca: Arauca, Arauquita, Tame, Saravena, Fortul, Antioquia: Turbo, Medellín, Bello, Caceres, Norte de Santander: Sardinata, San Calixto, Hacari, Tibu, Convención, Villa Del Rosario, Puerto Santander Cucuta Nariño: Barbacoas, Cumbal, Cumbitara, El Charco, Francisco Pizarro, Ipiales, Leiva, Magüi, Mosquera, Olaya Herrera, Policarpa, Ricaurte, Roberto Payán, Santa Bárbara, San Andres de Tumaco, Samaniego. Chocó: Alto Baudo, Bajo Baudó, Bojayá, Medio Atrato, Medio San Juan, Lloró Cauca: Guapi, Timbiquí, Lopez Valle del Cauca: Buenaventura, Cali La Guajira: Maicao, Uribia, Riohacha Córdoba, Putumayo, Meta	<ul style="list-style-type: none"> # de NNAJ, hombres, mujeres afectadas por el conflicto y emergencias complejas que se benefician de una asistencia con un enfoque de protección y de género. 	0	74 794

Departamentos	Organización	# de orgs por Departamento
Antioquia	ACNUR, CICR, UNICEF, Plan Internacional, UNFPA, PNUD, Ayuda Popular Noruego, Handicap Internacional, CISP, Cruz Roja Colombiana (CRC), Halo Trust, Acción contra el Hambre (ACH)	12
Arauca	Federación Luterana Mundial (FLM), ACNUR, UNMAS, CICR, UNICEF, Plan Internacional, UNFPA, Save the Children (STC), Consejo Noruego para Refugiados (NRC), CISP, Caritas	11
Cauca	ACNUR, UNMAS, CICR, UNICEF, Diakonie Katastrophenhilfe (DKH), Alianza por la Solidaridad (APS), Plan Internacional, NRC, UNICEF, UNFPA, PNUD, ONU Mujeres, STC, OIM, Handicap Internacional	15
Bolívar	OEA (Programa contra minas), SJR	2
Caquetá	UNMAS, ACNUR, CICR, UNICEF, Refugee Education Trust (RET), Plan Internacional, Helpage, Handicap Internacional, ICCO, ACH, DKH	11
Chocó	Campaña Colombiana contra minas (CCM), FLM, ACNUR, CICR, UNICEF, Plan Internacional, NRC, Corporación Infancia y Desarrollo (CID), UNFPA, PNUD, ONU Mujeres, Mercy Corps, OIM	13
Córdoba	UNMAS, Terre des Hommes Lausanne (TDH Lausanne), UNICEF, Plan Internacional, UNFPA, ACH, ONU Derechos Humanos, Handicap Internacional, DKH	9
Guaviare	ACNUR, UNMAS, Plan Internacional, DKH, ONU Derechos Humanos, Handicap Internacional	6
La Guajira	STC, Plan Internacional, UNICEF, PNUD	4
Meta	ACNUR, CICR, UNICEF, Plan Internacional, PNUD, DKH, UNFPA, ONU Mujeres, ONU Derechos Humanos, Handicap Internacional	10
Nariño	CICR, CRC, NRC, ACNUR, Helpage, UNICEF, RET, APS, STC, Plan Internacional, UNFPA, PNUD, PMA, OXFAM, ACH, Handicap Internacional	16
Norte de Santander	CCM, ACNUR, CICR, Plan Internacional, NRC, UNFPA, PNUD, RET, UNICEF, ONU Mujeres, STC, SJR, ONU Derechos Humanos	13
Putumayo	CCM, ACNUR, CICR, RET, Plan Internacional, UNICEF, CID, UNFPA, CRC, Mercy Corps, ACH	11
Valle del Cauca	ACNUR, CICR, APS, STC, Plan Internacional, UNFPA, ONU Mujeres, Helpage, OIM, DKH	10

RECUPERACIÓN TEMPRANA

Objetivo de Clúster 1: Recuperar y proteger los medios de vida con énfasis en la generación de ingresos y los activos productivos de las comunidades afectadas por eventos climáticos y conflicto armado		Apoya al Objetivo Estratégico 1	
Indicador		Línea de base	Meta
# mujeres y hombres y NNA beneficiados de estrategias de recuperación de medios de vida y transferencia en efectivo para la generación de ingresos.		9.575 Mujeres: 5031 Hombres: 4544	34.953 Mujeres:14.249 Hombres:11.360 NNA:9.344 Discapacidad:242 Afros:8.987 Indígenas: 8.218 Otros:17.748

Actividades	Lugares	Indicador	Línea de base	Target
Implementar estrategias diversificadas de recuperación y protección de medios de vida mediante esquemas de empleo de emergencia y emprendimiento para la generación de ingresos, la reactivación de mercados y la promoción de activos productivos comunitarios con énfasis en población étnica, población en situación de discapacidad, adultos mayores mujeres y jóvenes.	Arauca, Antioquia, Caquetá, Chocó, Córdoba, Cauca, Guaviare, La Guajira, Meta, Nariño, Norte de Santander, Putumayo, Valle del Cauca.	<ul style="list-style-type: none"> # de mujeres y hombres y NNA beneficiados de estrategias diversificadas de recuperación de medios de vida desagregado por etnia y ciclo de vida y de promoción de activos comunitarios productivos. # de mujeres y hombres beneficiados de transferencias en efectivo para la generación de ingresos desagregado por etnia y ciclo de vida. # de mujeres y hombres beneficiados de estrategias de capacitación productiva y vocacional desagregado por etnia y ciclo de vida. 	9.141 4.807 Mujeres 4.334 Hombres 434 224 Mujeres 210 Hombres 9141 4807 Mujeres 4334 Hombres	26.033 Mujeres: 11.171 Hombres:8.119 NNA:6.743 Discapacidad:159 Afros: 7.029 Indígenas: 6.508 Otros:12.496 8.920 Mujeres: 3.086 Hombres: 3.232 NNA: 2.602 Discapacidad: 83 Afros: 1.784 Indígenas:1.248 Otros: 5.888 20.023 Mujeres: 8.583 Hombres:5.856 NNA:5.584 Discapacidad:83 Afros: 5.406 Indígenas: 5.006 Otros:9.611

Objetivo de Clúster 1: Aumentar la capacidad de afrontamiento y de gestión de conflictos socio ambiental, riesgos climáticos y de adaptación al cambio climático de las comunidades afectadas con énfasis en población en situación de doble afectación.		Apoya al Objetivo Estratégico 3	
Indicador		Línea de base	Meta
# de mujeres y hombres de las comunidades afectadas y en riesgo capacitadas para enfrentar conflictos socio ambientales, eventos climáticos extremos y efectos del cambio climático.		48.786 24.880 Mujeres 23.906 Hombres	11.118 Mujeres: 4.218 Hombres: 3.768 NNA: 3.132 Discapacidad: 9 Afros: 3.002 Indígenas: 2.224 Otros: 5.892

Actividades	Lugares	Indicador	Línea de base	Target
Implementar estrategias de capacitación con comunidades afectadas y en riesgo para afrontar y gestionar eventos climáticos extremos, efectos del cambio climático y conflictos socio ambientales.	Arauca, Antioquia, Caquetá, Chocó, Córdoba, Cauca, Guaviare, La Guajira, Meta, Nariño, Norte de Santander, Putumayo, Valle del Cauca.	<ul style="list-style-type: none"> # de mujeres y hombres de las comunidades afectadas y en riesgo, capacitadas para enfrentar eventos climáticos extremos, efectos del cambio climático y conflictos socio ambientales. 	48.786 24.880 Mujeres 23.906 Hombres	11.118 Mujeres: 4.218 Hombres:3.768 NNA: 3.132 Discapacidad: 9 Afros: 3.002 Indígenas: 2.224 Otros: 5.892

Objetivo del Cluster 3: Implementación de estrategias de soluciones integrales y de cohesión social para víctimas y comunidades receptoras en contextos de emergencia y transición.		Apoya al Objetivo Estratégico 2	
Indicador		Línea de base	Meta
# mujeres y hombres víctimas del conflicto armado beneficiados de proyectos derivados de procesos de restitución de derechos con enfoque de soluciones integrales desagregado por etnia y edad.		48.786 24.880 Mujeres 23.906 Hombres	65.085 Mujeres 26.863 Hombres 26.093 NNA12.129 Discapacidad 239 Afros 18.129 Indígenas 10.236 Otros 36.720

PARTE III: MATRICES DE PLAN OPERACIONAL DE CLÚSTER/GT COMPLETAS

# de mujeres y hombres víctima del conflicto armado y comunidades de acogida en procesos de convivencia pacífica y resolución de conflictos desagregado por edad etnia.	48.786 24.880 Mujeres 23.906 Hombres	28.844 Mujeres 11.022 Hombres 10.405 NNA 7.417 Discapacidad 30 Afros 8.543 Indígenas 6.358 Otros 13.943
---	--	--

Actividades	Lugares	Indicador	Línea de base	Target
Implementación de proyectos de soluciones integrales en contextos de reubicación y retorno para la reparación integral de las víctimas y de las comunidades receptoras con enfoque de RT.	Arauca, Antioquia, Caquetá, Chocó, Córdoba, Cauca, Guaviare, La Guajira, Meta, Nariño, Norte de Santander, Putumayo, Valle del Cauca.	• # mujeres y hombres y NNA víctimas del conflicto armado y de las comunidades receptoras beneficiados de proyectos de soluciones integrales en contextos de reubicación y retorno con enfoque de RT desagregado por etnia y edad.	48.786 24.880 Mujeres 23.906 Hombres	50.470 Mujeres:20.690 Hombres:19.882 NNA:9.898 Discapacidad:201 Afros: 17.664 Indígenas: 10.094 Otros: 22.712
Implementación de estrategias de soluciones integrales para la restitución de tierras desde un enfoque de RT.	Arauca, Antioquia, Caquetá, Chocó, Córdoba, Cauca, Guaviare, La Guajira, Meta, Nariño, Norte de Santander, Putumayo, Valle del Cauca.	• # de mujeres y hombres víctimas del conflicto armado beneficiados de proyectos de restitución de tierras desagregado por etnia.	N/A	14.249 Mujeres: 6.026 Hombres: 6.068 NNA: 2.155 Discapacidad: 7 Afros: 428 Indígenas: 142 Otros: 13.679
Implementación de estrategias de soluciones integrales para la sustitución voluntaria de cultivos de uso ilícito.	Arauca, Antioquia, Caquetá, Chocó, Córdoba, Cauca, Guaviare, La Guajira, Meta, Nariño, Norte de Santander, Putumayo, Valle del Cauca.	• # de mujeres y hombres y NNA víctima del conflicto armado y de las comunidades receptoras beneficiadas de proyectos de desarrollo rural para la sustitución voluntaria de cultivos de uso ilícito.	N/A	366 Mujeres: 147 Hombres:143 NNA: 76 Discapacidad: 1 Afros: 37 Indígenas: 0 Otros: 329
Implementar mecanismos de resolución de conflictos, convivencia pacífica y seguridad humana para la generación de dividendos de paz con la activa participación de las comunidades priorizadas.	Arauca, Antioquia, Caquetá, Chocó, Córdoba, Guaviare, La Guajira, Meta, Nariño, Norte de Santander, Putumayo, Valle del Cauca.	• # de mujeres y hombres beneficiados de proyectos de resolución de conflictos, convivencia y seguridad ciudadana, en contextos de crisis y transición.	48.786 24.880 Mujeres 23.906 Hombres	27.844 Mujeres: 10.512 Hombres:9.915 NNA:7.417 Discapacidad:30 Afros: 8.273 Indígenas:6.328 Otros:13.243
Capacitación a personas de las comunidades priorizadas en recuperación temprana y construcción de paz en contextos de crisis y transición.	Arauca, Antioquia, Caquetá, Chocó, Córdoba, Cauca, Guaviare, La Guajira, Meta, Nariño, Norte de Santander, Putumayo, Valle del Cauca.	• # de mujeres y hombres de las comunidades priorizadas capacitados en recuperación temprana y construcción de paz.	N/A	1.000 Mujeres: 510 Hombres:490 NNA:0 Discapacidad:0 Afros: 270 Indígenas: 30 Otros:700

Departamentos	Organización	# de org. por departamento
Antioquia	MercyCorps, ACNUR, FAO, PMA, PNUD	5
Arauca	ACNUR, FLM, PMA, PNUD	4
Cauca	ACNUR, ONU Mujeres, OIM, PMA, PNUD	5
Caquetá	PNUD, ACNUR, PMA	3
Chocó	Mercycorps, ACNUR, ONU Mujeres, FAO, PNUD, FLM, PMA	7
Córdoba	PNUD, PMA	2
Guaviare	PNUD	1
La Guajira	FAO, CRC, ACNUR, RET, PMA	5
Meta	ACNUR, ONU Mujeres, PMA, FAO, PNUD	5
Nariño	ACNUR, CRC, ONU Mujeres, PMA, PNUD	5
Norte de Santander	CRC, Mercycorps, ONU Mujeres, PMA, ACNUR, PNUD	6
Putumayo	Mercycorps, ACNUR, PMA, PNUD	4
Valle del Cauca	FAO, FLM, PMA	3

SALUD

Objetivo de Clúster 1: Incrementar el acceso a la atención integral en salud, en la población afectada por crisis humanitarias.	Apoya al Objetivo Estratégico 1	
Indicador	Línea de base	Meta
1.1. Número de personas víctimas del conflicto y receptoras, que recibe atención en salud, apoyo psicosocial y/o de salud mental, desagregadas por grupos según condiciones de vulnerabilidad y enfoques diferenciales.	162,244	170,300
1.2. Número de personas beneficiadas con el mejoramiento de unidades de salud y la entrega de insumos básicos para facilitar el acceso a los servicios de salud.	0	16,100

Actividades	Locations	Indicador	Baseline	Target
Proveer de servicios básicos de salud y acciones de promoción y prevención a la población desplazada y receptora, con énfasis en mujeres, niños, niñas, personas con discapacidad, en comunidades indígenas y afrodescendientes.	Antioquia, Arauca, Bolívar, Caquetá, Cauca, Chocó, Córdoba, Guaviare, La Guajira, Meta, Nariño, Norte de Santander, Putumayo, Valle del Cauca	• # de personas que reciben atención en salud por grupos de edad, sexo y discapacidad.	0	56,000
		• # de personas a las que se les brinda apoyo psicosocial y/o en salud mental por edad, sexo, pertenencia étnica.	0	114,300
Entregar insumos básicos para la atención en salud y/o mejoramiento de instalaciones de salud, en comunidades, para mejorar el acceso a los servicios.	Antioquia, Arauca, Bolívar, Caquetá, Cauca, Chocó, Córdoba, Guaviare, La Guajira, Meta, Nariño, Norte de Santander, Putumayo, Valle del Cauca	• # de comunidades que reciben insumos básicos para la atención en salud.	0	83
		• # de Unidades Básicas de Salud mejoradas y dotadas.	0	5
		• # de personas beneficiadas con el mejoramiento y entrega de insumos.	0	16,100

Objetivo Estratégico 2: Contribuir con el ejercicio del derecho a la salud de las comunidades vulnerables.	Apoya al Objetivo Estratégico 2	
Indicador	Línea de base	Meta
2.1. Número de líderes, lideresas de la población desplazada y miembros de las comunidades receptoras, capacitados en derechos y deberes en salud y mecanismos de participación comunitaria y control social en salud.	0	2,448
2.2. Número de personas desplazadas y de las comunidades receptoras que participan de la socialización de los derechos y deberes en salud y de los mecanismos para hacer efectivo el derecho a la salud.	0	64,253

Actividades	Locations	Indicador	Baseline	Target
Capacitar en derechos y deberes en salud, participación comunitaria y control social en salud a funcionarios, líderes y lideresas y población en general de las comunidades priorizadas.	Antioquia, Arauca, Bolívar, Caquetá, Cauca, Chocó, Córdoba, Guaviare, La Guajira, Meta, Nariño, Norte de Santander, Putumayo, Valle del Cauca	• # de personas capacitadas en derechos y deberes en salud y mecanismos de participación y control social en salud, por edad, sexo y pertenencia étnica.	0	2,448
Definir de manera participativa con las comunidades y entidades territoriales de salud, las rutas de acceso a los servicios de salud para la población víctima de desastres y emergencias complejas con enfoques diferenciales.	Antioquia, Arauca, Bolívar, Caquetá, Cauca, Chocó, Córdoba, Guaviare, La Guajira, Meta, Nariño, Norte de Santander, Putumayo, Valle del Cauca	• # de comunidades donde se logra definir la ruta de acceso a salud.	0	40
Difundir y socializar los derechos y deberes en salud y rutas de acceso a los servicios de salud en emergencia a los miembros de las comunidades priorizadas.	Antioquia, Arauca, Bolívar, Caquetá, Cauca, Chocó, Córdoba, Guaviare, La Guajira, Meta, Nariño, Norte de Santander, Putumayo, Valle del Cauca	• # de personas que participan de la socialización de los derechos y deberes en salud y la ruta para acceder a los mismos, por edad, sexo y pertenencia étnica.	0	64,253

Objetivo Estratégico 3: Fortalecer las capacidades institucionales y de las comunidades para la respuesta en salud.	Apoya al Objetivo Estratégico 3	
Indicador	Línea de base	Meta
3.1. Número de personas formadas en respuesta ante situaciones de emergencia y/o desastres.	0	1,960
3.2. Número de personas de las comunidades priorizadas, dotadas con insumos básicos para la respuesta en salud, desagregadas por edad, sexo y pertenencia étnica.	0	300

Activities	Locations	Indicator	Baseline	Target
Conformar y dotar a los miembros de las brigadas (comités) comunitarias para la respuesta en salud.	Antioquia, Arauca, Bolívar, Caquetá, Cauca, Chocó, Córdoba, Guaviare, La Guajira, Meta, Nariño, Norte de Santander, Putumayo, Valle del Cauca	• # de brigadas o comités comunitarios conformados y dotados.	0	30
		• # de personas que conforman las brigadas comunitarias de respuesta en salud que reciben insumos básicos para la respuesta, por edad, sexo y pertenencia étnica.	0	300

Departamentos	Organización	# de orgs por Departamento
Antioquia	Cruz Roja, OIM	2
Arauca	OPS, OIM, HALÜ, ONUDDHH	4
Bolívar	OIM	1
Caquetá	OIM, HALÜ	2
Cauca	Alianza por la Solidaridad, MdM, OPS, OIM, Tierra de Paz, HALÜ, MSF, ONUDDHH	8
Chocó	Cruz Roja, HAI, HALU, UNFPA, OPS, OIM, ONUDDHH	7
Córdoba	OPS, OIM	2
Guaviare	MdM-F, OIM	2
La Guajira	Cruz Roja, OIM	2
Meta	MdM-F, OIM, HALÜ	3
Nariño	MdM-F, UNFPA, OIM, MSF, OPS, Alianza por la Solidaridad, Cruz Roja, ONUDDHH	8
Norte Santander	Cruz Roja, OPS, UNFPA, OIM	4
Putumayo	OPS, Tierra de Paz, ONUDDHH	3
Valle del Cauca	Cruz Roja, OIM, HAI, HALÜ, MSF, OPS, Alianza por la Solidaridad, ONUDDHH	8

SEGURIDAD ALIMENTARIA Y NUTRICIÓN

Objetivo del clúster 1: Aumentar el acceso oportuno, permanente y diverso a una canasta variada de alimentos de las poblaciones afectadas por conflicto y desastres naturales.			Apoya el Objetivo Estratégico 1	
Indicador			Línea de base	Meta
1. Porcentaje de hogares con un puntaje de consumo de alimentos aceptable (> 35). 2. Número total de hombres, mujeres, jóvenes, niños y niñas que reciben asistencia alimentaria (en especie, en bonos o en efectivo).			70% ²¹ 255.989 Hombres: 59.901 Mujeres: 70.696 Niños: 67.879 Niñas: 57.513	71% 267.933 Hombres: 62.696 Mujeres: 73.950 Niños: 60.017 Niñas: 71.270 Indígenas: 56.266 Afro: 50.907 Otros: 160.760
Actividades	Lugares	Indicador	Línea de base	Target
Brindar asistencia alimentaria en contextos humanitarios a hombres, mujeres, jóvenes, niños y niñas afectados, que no están siendo atendidos por el Gobierno o parcialmente.	Antioquia, Córdoba, Cauca, Valle, Choco, Nariño, Caquetá, Norte de Santander, Arauca, Meta, Guaviare y La Guajira.	<ul style="list-style-type: none"> Número de hombres, mujeres, niños y niñas que reciben alimentos en especie. Número de hombres, de mujeres, jóvenes, niños y niñas que se benefician de bonos o transferencias de efectivo para compra de alimentos. Valor promedio del cash/bono recibido por persona/mes en USD. 	183.889 Hombres:43.029 Mujeres:50.785 Niños:48.761 Niñas: 41.314 72.100 Hombres:16.871 Mujeres: 19.912 Niños: 16.199 Niñas: 19.118 US\$ 20-40 ²²	146.958 Hombres:34.388 Mujeres:40.560 Niños:39.091 Niñas: 32.919 Indígenas: 30.861 Afro: 27.922 Otros: 88.175 115.775 Hombres:27.091 Mujeres:31.945 Niñas:30.796 Niños: 25.934 Indígenas: 22.927 Afro: 20.743 Otros:65.505 US\$ 31
Impulsar con asistencia alimentaria la construcción y rehabilitación de bienes y activos de los hombres y mujeres, jóvenes, niños y niñas en las poblaciones afectadas.	Antioquia, Córdoba, Cauca, Valle, Choco, Nariño, Putumayo, Caquetá, Norte de Santander, Arauca, Meta, Guaviare y La Guajira.	<ul style="list-style-type: none"> Número de hombres y mujeres participando en programas de construcción y rehabilitación de activos y/o en capacitaciones para habilidades laborales o de medios de vida, en modalidades de alimentos/efectivo/bonos por trabajo y capacitación. Número de niños y niñas en programas de alimentación escolar en internados. 	51.000 26.000 hombres 25.000 mujeres participan directamente en las actividades. 20.000 10.200 niños 9.800 niñas	125.800 Hombres:65.416 Mujeres:60.384 Indígenas: 27.676 Afro: 22.644 Otros: 75.480 20.722 Niños: 10.568 Niñas: 10.154 Indígenas: 4.559 Afro: 3.730 Otros: 12.433
Objetivo del Clúster 2: Reducir el porcentaje de desnutrición aguda en niños y niñas menores de cinco años y las deficiencias nutricionales de niños y niñas y mujeres en lactancia y en embarazo.			Apoya el Objetivo Estratégico 1.	
Indicador			Línea de base	Meta
1. Porcentaje de niños y niñas de 0 a 59 meses en tratamiento (MAM y SAM ²³) que se recuperan. 2. Porcentaje de anemia nutricional en niños y niñas y mujeres gestantes se reduce.			85% 35%	85% 38% 300 Niños: 174 Niñas: 126 Indígenas:135 Afro: 105 Otros: 60 9.972 Niños: 4.066 Niñas: 3.906 Madres gestantes y lactantes: 2.000 Indígenas:4.467 Afro: 3.490 Otros:1.994
Actividades	Lugares	Indicador	Línea de base	Target
Implementación de programas de atención a la desnutrición.	Antioquia, Córdoba, Cauca, Valle, Choco, Nariño, Putumayo, Caquetá, Norte de Santander, Arauca, Meta, Guaviare y Guajira.	<ul style="list-style-type: none"> Número de hombres, mujeres, niños y niñas que acceden a programas de prevención y manejo de la desnutrición. 	51.245 Mujeres:14.152 Hombres:11.991 Niñas: 13.588 Niños: 11.514	33.240 Niños: 8.678 Niñas: 8.782 Mujeres: 10.257 Indígenas: 14.958 Afro: 11.634 Otros: 6.648

²¹ Puntaje de Consumo de Alimentos aceptable mayor a 35. Según línea de base realizada por el PMA en 2013-2014 este indicador estaba entre 66.3 y 58.4% en la población beneficiaria de la OPSR (PPRO).

²² Valor promedio del bono entregado por los socios por persona por mes.

²³ SAM/Severe Acute Malnutrition: desnutrición aguda severa; MAM/Moderate Acute Malnutrition: desnutrición aguda moderada.

Las madres gestantes y lactantes detectadas con bajo peso reciben tratamiento nutricional con enfoque diferencial.	Antioquia, Córdoba, Cauca, Valle, Choco, Nariño, Putumayo, Caquetá, Norte de Santander, Arauca, Meta, Guaviare y Guajira.	<ul style="list-style-type: none"> Porcentaje de madres gestantes y lactantes de las comunidades focalizadas que reciben tratamiento nutricional, con enfoque diferencial. 	99%	98% (Madres gestantes y lactantes: 2.051) Indígenas: 923 Afro: 718 Otros: 410
Formación de agentes comunitarios (hombres y mujeres) en prevención y detección de la desnutrición aguda en las comunidades priorizadas.	Antioquia, Córdoba, Cauca, Valle, Choco, Nariño, Putumayo, Caquetá, Norte de Santander, Arauca, Meta y La Guajira.	<ul style="list-style-type: none"> Porcentaje de comunidades intervenidas que cuentan con al menos un agente/promotor/as y/o comité de nutrición capacitados, desglosado por sexo y etnia. 	80% (de los cuales 80% son indígenas y 20% otros)	68% (comunidades) 60% indígenas 20% afros 10% Otras
Se identifican las necesidades en nutrición y salud de las poblaciones, mediante líneas de base y seguimientos de nutrición en emergencias.	Antioquia, Córdoba, Cauca, Valle, Choco, Nariño, Putumayo, Caquetá, Norte de Santander, Arauca, Meta y La Guajira.	<ul style="list-style-type: none"> Número de estudios, líneas de base y seguimientos nutricionales realizadas (por sexo y edad), divulgados y con acciones directas en la población²⁴. 	10	8
Objetivo de Clúster 3: Rehabilitar, mantener y/o proteger los medios de vida agropecuarios y los activos productivos de las poblaciones afectadas por conflicto y desastres naturales.			Apoya el Objetivo Estratégico 1 y 3.	
Indicador			Línea de base	Meta
1.	Porcentaje de hogares que logran un puntaje de diversidad de la dieta de al menos 9/12, incluidos frutas, verduras y/o lácteos.		50%	58%
2.	Número de hombres, mujeres, niños y niñas que se benefician de acciones de medios de vida agropecuarios, activos productivos y fortalecimiento de capacidades.		92.766 Mujeres: 27.830 Hombres: 21.336 Niños: 23.191 Niñas: 20.409	86.707 Hombres: 26.319 Mujeres: 26.879 Niños: 16.474 Niñas: 17.341 Indígenas: 43.354 Afro: 17.341 Otros: 26.012
Actividades	Lugares	Indicador	Línea de base	Target
Acciones de recuperación de medios de vida agropecuarios con un enfoque étnico y de género a nivel escolar, y comunitario.	Antioquia, Córdoba, Bolívar, Cauca, Valle, Choco, Nariño, Putumayo, Caquetá, Norte de Santander, Arauca, Meta y La Guajira.	<ul style="list-style-type: none"> Número de familias recibiendo materiales, herramientas, semillas e insumos agropecuarios. Número de escuelas, albergues u otros centros comunitarios. 	18.795 342	16.722 Hombres: 8.528 Mujeres: 8.194 Indígenas: 8.361 Afro: 3.344 Otros: 5.016 318
Asistencia técnica para acciones productivas, dirigidas a las mujeres y hombres cabeza de familia para la recuperación rápida, protección y/o fortalecimiento de los medios de vida agropecuarios con un enfoque étnico, de género y de gestión de riesgo.	Antioquia, Córdoba, Cauca, Valle, Choco, Nariño, Putumayo, Caquetá, Norte de Santander, Arauca, Meta y La Guajira.	<ul style="list-style-type: none"> Número de hectáreas rehabilitadas, recuperadas y/o protegidas a nivel familiar. Número de hectáreas rehabilitadas, recuperadas y/o protegidas a nivel comunitario/escolar. Porcentaje de familias que incorporan en sus unidades productivas, técnicas de reducción del riesgo. 	3.250 93 50%	2.000 155 80%
Fortalecer las capacidades de las familias, organizaciones en la recuperación y protección de medios de vida agropecuarios.	Antioquia, Córdoba, Cauca, Valle, Choco, Nariño, Putumayo, Caquetá, Norte de Santander, Arauca, Meta y La Guajira.	<ul style="list-style-type: none"> Número de hombres y mujeres de comunidades capacitados y que reciben acompañamiento técnico en la rehabilitación de medios de vida agropecuarios y sus módulos. 	0	16.722 Hombres: 8.528 Mujeres: 8.194 Indígenas: 8.361 Afro: 3.344 Otros: 5.016

²⁴ Acciones directas en la población basadas en la identificación de necesidades en nutrición y salud de las poblaciones mediante líneas de base y seguimientos en nutrición de emergencias.

Departamentos	Organización	# de orgs por Departamento
Antioquia	PMA, CICR y Caritas Alemania	3
Arauca	PMA, FLM y CICR	3
Bolívar	CICR	1
Caquetá	PMA, CICR y Diakonie Alemania	3
Cauca	Alianza por la Solidaridad, MdM, PMA, CICR, Diakonie Alemania, Fundación Plan, Caritas Alemania y FAO	8
Chocó	Alianza por la Solidaridad, PMA, CICR, Diakonie Alemania, Caritas Alemania, FLM, Fundación Plan y FAO	8
Córdoba	Diakonie Alemania, PMA, FAO, CICR y ACH	5
Guaviare	MdM-F, Diakonie Alemania y CICR	3
La Guajira	UNICEF, FAO, PMA, Cruz Roja Colombiana, OXFAM GB y ACH	6
Meta	MdM-F, Dakonie Alemania y PMA	3
Nariño	FAO, PMA, CICR, Alianza por la Solidaridad, Cruz Roja, Fundación Plan, ACH, Caritas Alemania, MdM-F	9
Norte Santander	CICR, PMA	2
Putumayo	CICR, FAO, PMA, ACH y Mercy Corps	5
Valle del Cauca	PMA, CICR, Alianza por la Solidaridad y Fundación Plan	4

WASH

Cluster Objective 1: Aumentar el acceso a agua apta para consumo humano, a instalaciones adecuadas de saneamiento básico y la promoción de prácticas clave de higiene en situaciones humanitarias, complementando la respuesta del Gobierno.		Supports Strategic Objective #1	
Indicador	Línea de base	Meta	
1. # de hombres, mujeres, niñas y niños que accede a una fuente de agua apta para consumo humano.	0	191.861 Hombres: 65.156 Mujeres: 67.689 Niños: 31.062 Niñas: 27.954 Indígenas: 50.496 Afrodescendientes: 45.645	
2. # de hombres, mujeres, niñas y niños que accede a servicios de saneamiento mejorados.	0	191.861 Hombres: 65.156 Mujeres: 67.689 Niños: 31.062 Niñas: 27.954 Indígenas: 50.496 Afrodescendientes: 45.645	
3. # de hombres, mujeres, niñas y niños que reconoce las prácticas clave de higiene.	0	191.861 Hombres: 65.156 Mujeres: 67.689 Niños: 31.062 Niñas: 27.954 Indígenas: 50.496 Afrodescendientes: 45.645	

Activities	Locations	Indicator	Baseline	Target
Rehabilitación y/o mejoramiento de sistemas de abastecimiento de agua.	Los 98 municipios priorizados.	# de hombres, mujeres, niñas y niños beneficiados con la rehabilitación y/o mejoramiento de sistemas de abastecimiento de agua.	0	191.861 Hombres: 65.156 Mujeres: 67.689 Niños: 31.062 Niñas: 27.954 Indígenas: 50.496 Afrodes: 45.645
Distribución equitativa de elementos para distribución y almacenamiento de agua.	Los 98 municipios priorizados.	# de hombres, mujeres, niñas y niños beneficiados con la distribución de elementos para distribución y almacenamiento de agua.	0	95.930 Hombres: 32.578 Mujeres: 33.844 Niños: 15.531 Niñas: 13.977 Indígenas: 25.248 Afrodes: 22.822
Distribución de elementos para todos los sectores de la comunidad para el tratamiento del agua en el punto de consumo.	Los 98 municipios priorizados.	# de hombres, mujeres, niñas y niños beneficiados con la distribución de elementos para el tratamiento del agua en el punto de consumo.	0	95.930 Hombres: 32.578 Mujeres: 33.844 Niños: 15.531 Niñas: 13.977 Indígenas: 25.248 Afrodes: 22.822
Análisis y monitoreo de calidad del agua.	Los 98 municipios priorizados.	# de hombres, mujeres, niñas y niños beneficiados con el análisis y monitoreo de calidad del agua.	0	191.861 Hombres: 65.156 Mujeres: 67.689 Niños: 31.062 Niñas: 27.954 Indígenas: 50.496 Afrodes: 45.645
Mejoramiento y construcción de baterías sanitarias comunitarias y escolares.	Los 98 municipios priorizados.	# de hombres, mujeres, niñas y niños beneficiados con el mejoramiento y construcción de baterías sanitarias comunitarias y escolares.	0	48.674 Hombre: 17.741 Mujeres: 18.295 Niños: 6.234 Niñas: 6.404 Indígenas: 11.351 Afrodes: 11.880
Mejoramiento de procesos sanitarios para el manejo y disposición de residuos sólidos.	Los 98 municipios priorizados.	# de hombres, mujeres, niñas y niños beneficiados con el mejoramiento de procesos sanitarios para el manejo y disposición de residuos sólidos.	0	95.930 Hombres: 32.578 Mujeres: 33.844 Niños: 15.531 Niñas: 13.977 Indígenas: 25.248 Afrodes: 22.822
Desarrollo de estrategias en prácticas clave de higiene con enfoque étnico y de género, que contemple la entrega de kits de higiene familiar y escolar.	Los 98 municipios priorizados.	# de hombres, mujeres, niñas y niños beneficiados con el desarrollo de estrategias en prácticas clave de higiene con enfoque étnico y de género, que contemple la entrega de kits de higiene familiar y escolar.	0	191.861 Hombres: 65.156 Mujeres: 67.689 Niños: 31.062 Niñas: 27.954 Indígenas: 50.496 Afrodes: 45.645

Departamentos	Organización	# de org. por departamento
Antioquia	Comité Internacional de la Cruz Roja.	1
Arauca	Fundación Halü Bienestar Humano, OPS/OMS, Federación Luterana.	3
Caquetá	Acción Contra el Hambre, Diakonie. HelpAge.	3
Cauca	Alianza por la Solidaridad. Fundación Halü Bienestar Humano. Fundación Tierra de Paz. Diakonie. Fundación Plan. OPS/OMS. UNICEF.	7
Chocó	Fundación Halü Bienestar Humano. OXFAM. Federación Luterana. OPS/OMS. UNICEF. Fundación Plan. Comité Internacional de la Cruz Roja.	7
Córdoba	Acción Contra el Hambre. OXFAM. Diakonie. OPS/OMS. UNICEF.	5
Guaviare	Diakonie.	1
La Guajira	Acción Contra el Hambre. OXFAM. Fundación Plan. UNICEF. Cruz Roja Colombiana. Fundación SAHED	6
Meta	Fundación Halü Bienestar Humano. Diakonie.	2
Nariño	Acción Contra el Hambre. Alianza por la Solidaridad. OXFAM. OPS/OMS. Fundación Plan. Comité Internacional de la Cruz Roja.	6
Norte de Santander	Acción Contra el Hambre. OPS/OMS.	2
Putumayo	Acción Contra el Hambre. Fundación Tierra de Paz. OPS/OMS. UNICEF. Cruz Roja Colombiana.	5
Valle del Cauca	Alianza por la Solidaridad. Fundación Halü Bienestar Humano. Fundación Plan. OPS/OMS.	4

PLAN DE CONTINGENCIA SOBRE VENEZUELA

El 19 de agosto 2015, el Presidente de Venezuela, Nicolás Maduro, ordenó el cierre de la frontera en seis municipios del Estado. Progresivamente se cerraron otros pasos fronterizos hasta el cierre total de la frontera entre Colombia y Venezuela. Entre el 21 de agosto y el 22 de septiembre se reportaron 22.302 personas que han regresado a Colombia a través de puntos fronterizos informales. Si bien hubo una respuesta humanitaria por parte del Estado, y de las organizaciones internacionales durante la emergencia, persisten vacíos en la respuesta, sobre todo en la socialización e implementación de una ruta de oferta institucional que facilite soluciones para la reintegración de las personas retornadas y expulsadas.

El objetivo de la respuesta de las organizaciones internacionales es apoyar y complementar al Gobierno para garantizar una respuesta eficaz, oportuna y coordinada que mitigue el riesgo y reduzca el impacto humanitario en las comunidades asegurando el enfoque de protección y promoviendo el enfoque de soluciones sostenibles para la población retornada y/o expulsada.

Ver matriz completa en <https://data.hdx.rwlab.org/dataset/acciones-en-la-respuesta-de-la-crisis-de-la-frontera-colombo-venezolana>

