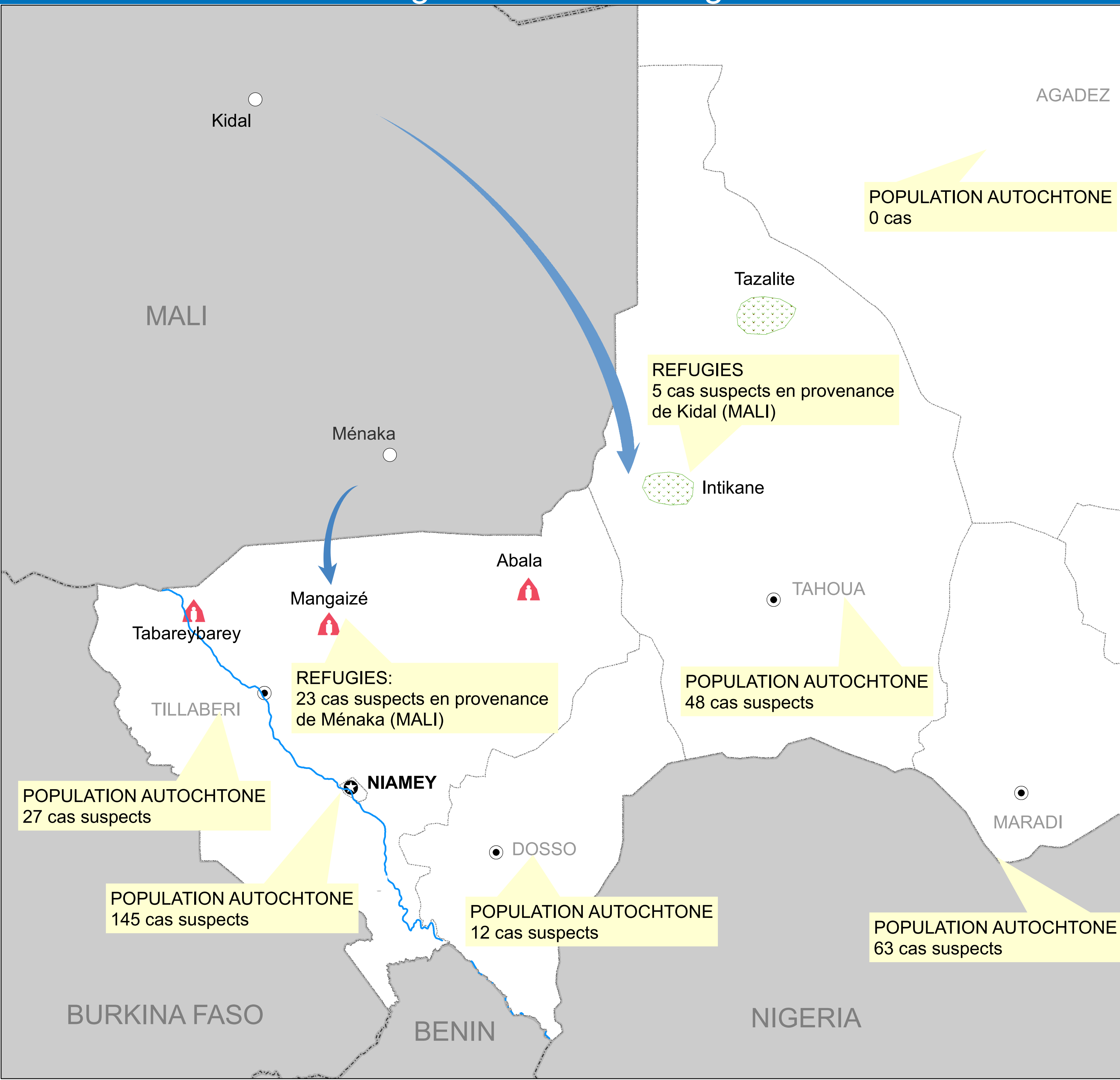










Situation de l'épidémie de rougeole dans les zones abritant les réfugiés maliens au Niger

A la date du 08 mars 2016



Légende

-  Limite internationale
-  Limite régionale
-  Fleuve Niger
-  Capitale / réfugiés urbains
-  Chef lieu de région
-  Ville
-  Camp de réfugié
-  Zone d'accueil de réfugié

Nom de la carte: NER_REFUGIE_ROUGEOLE_10_04_16
 Date de création: 10 mars 2016
 Projection: GCS/WGS 84
 Web: <http://data.unhcr.org/SahelSituation>
 Email: ngrni@unhcr.org
 Echelle nominale sur papier: A3 : 1:6 500 000
 Source(s):
 Données spatiales: ESRI, UNCS
 Données thématiques: Direction de la Surveillance et de la Riposte aux Epidémies (DSRE)
 Avertissements:
 Les Nations Unies ne sauraient être tenues responsables de la qualité des limites, des noms et des désignations utilisées sur cette carte

